



BOLETÍN DEL SERVICIO METEOROLÓGICO ESPAÑOL

MADRID Jueves 21 de febrero de 1935

Los números de los domingos se publican con retraso para dar cumplimiento a la Ley del Descanso dominical.

PRECIOS DE SUSCRIPCIÓN: España, 36 pesetas al año.—Extranjero, 72 pesetas al año.—Toda la correspondencia administrativa al señor Habilitado del Servicio Meteorológico.—Apartado 285, Madrid.

ADVERTENCIA.—No es posible garantizar la exactitud de todos los datos insertos en este BOLETÍN, recibidos en telegramas y radiogramas cifrados; pero quienes deseen obtener rectificaciones o aclaraciones pueden solicitarlas del señor Jefe del Servicio Meteorológico español.—Apartado 285, Madrid.—Teléfonos 51628, 57176 y 57167.

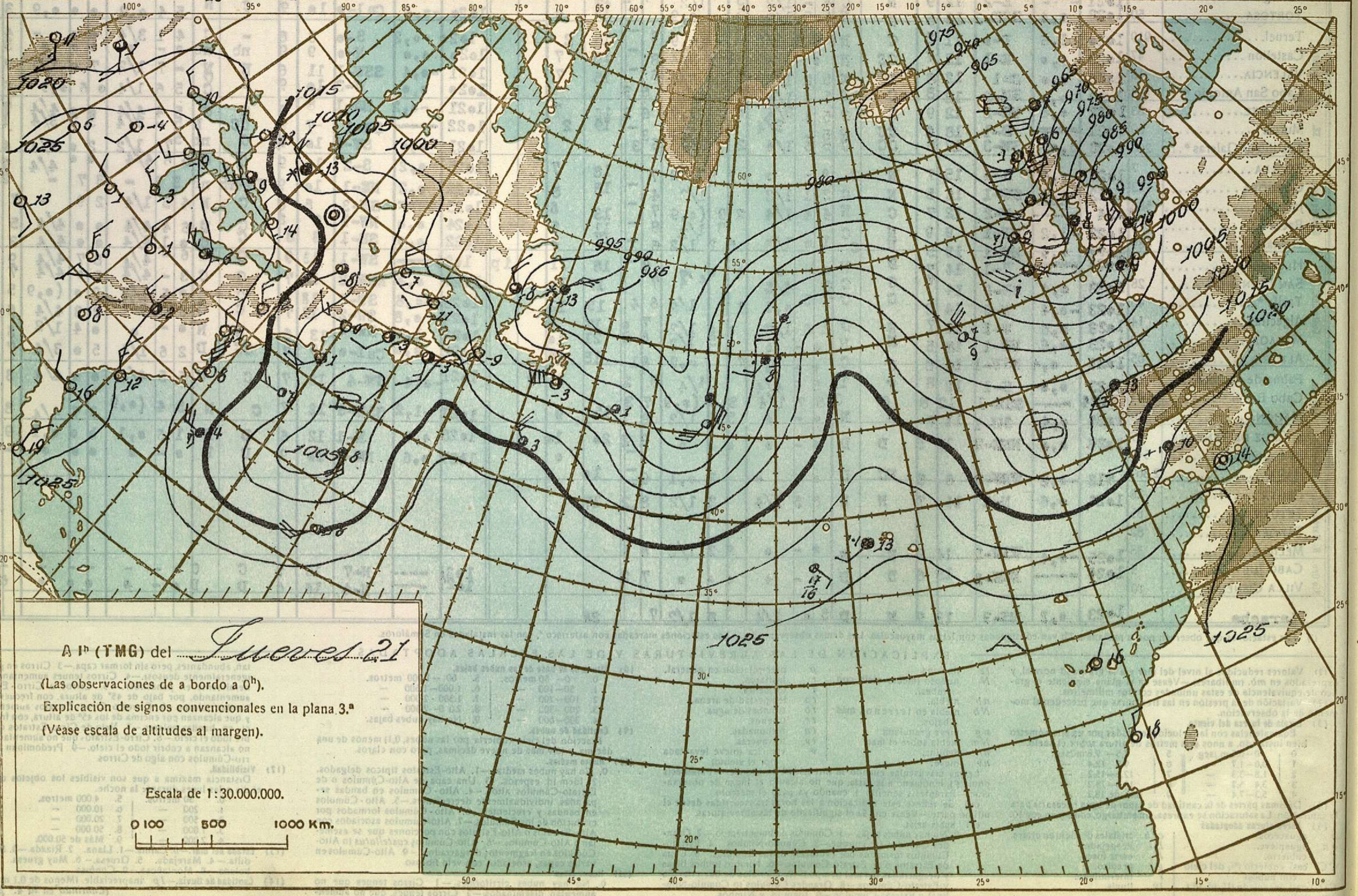
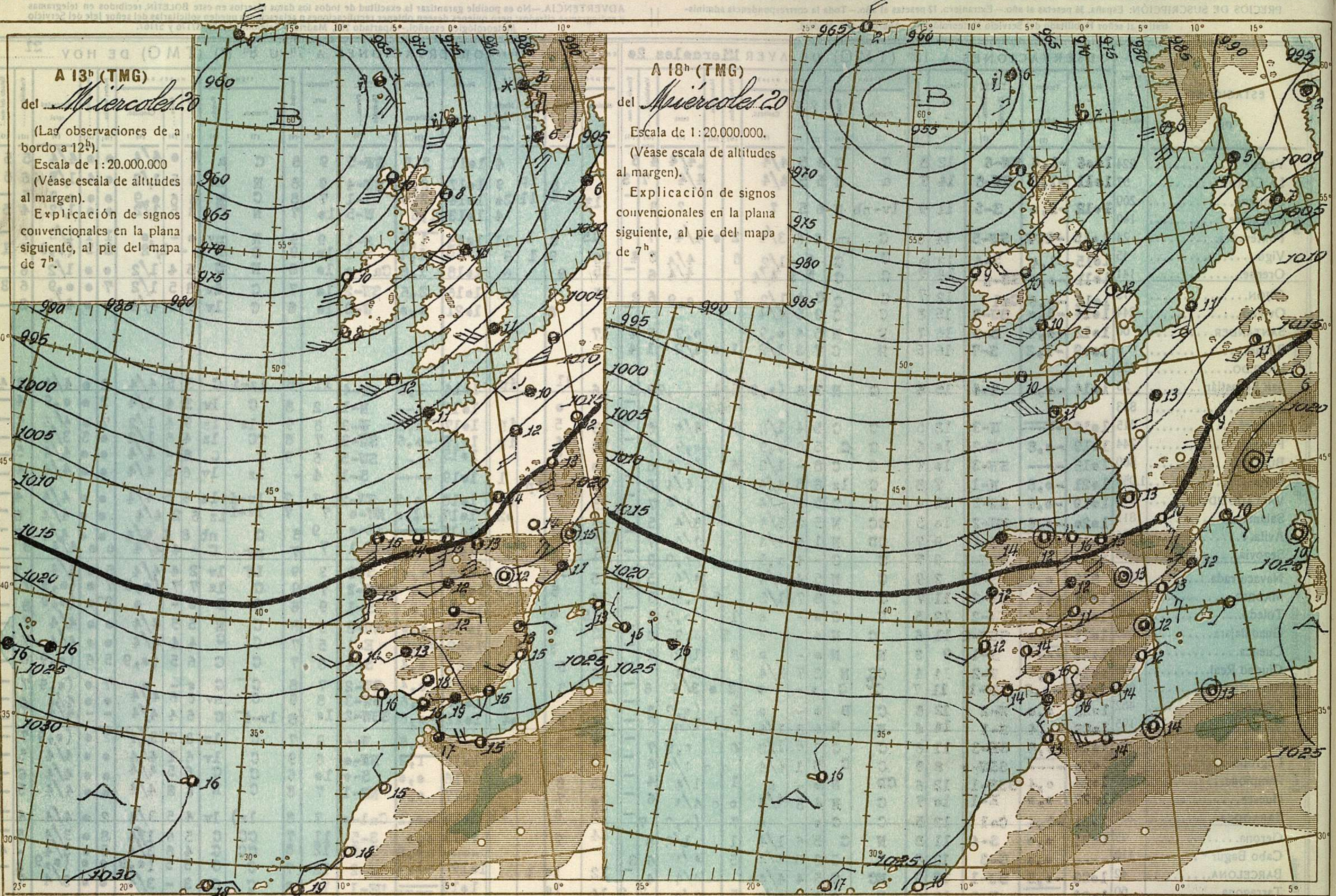
Main table with columns for stations, observations at 18h (yesterday), and observations at 7h and 8h (today). Includes weather symbols, wind directions, and cloud cover.

(\*) Las estaciones que observan por la mañana a 7h van consignadas con letras mayúsculas. Las demás observan a 8h.—Las estaciones marcadas con asterisco \*, son las instaladas en Semáforos.

EXPLICACIÓN DE LAS ABBREVIATURAS Y DE LAS ESCALAS ADOPTADAS

- 1) Valores reducidos al nivel del mar y a la gravedad normal, y expresados en mb. (milibares).—Véase en la plana siguiente el gráfico de equivalencia de estas unidades con los milímetros.
2) Variación de la presión en las tres horas que preceden al momento de la observación.
3) Escala de fuerza del viento.
4) Décimas partes de la cantidad de vapor de agua necesaria para la saturación. La saturación se expresa, sin embargo, con 9 y no con 10.
5) Abreviaturas adoptadas.
6) Se refiere esta indicación a las horas transcurridas desde el último parte.—Véase en (5) el significado de las abreviaturas.
7) Nubes bajas.
8) Altura de la base de las nubes bajas.
9) Cantidad de nubes.
10) Nubes medias.
11) Nubes altas.
12) Visibilidad.
13) Estado del mar.
14) Cantidad de lluvia.

Los números de los días...  
que se publican con...  
para el cumplimiento...  
del Decreto...



A 1<sup>h</sup> (TMG) del *Jueves 21*  
 (Las observaciones de a bordo a 0<sup>h</sup>).  
 Explicación de signos convencionales en la plana 3.<sup>a</sup>  
 (Véase escala de altitudes al margen).  
 Escala de 1:30.000.000.  
 0 500 1000 Km.

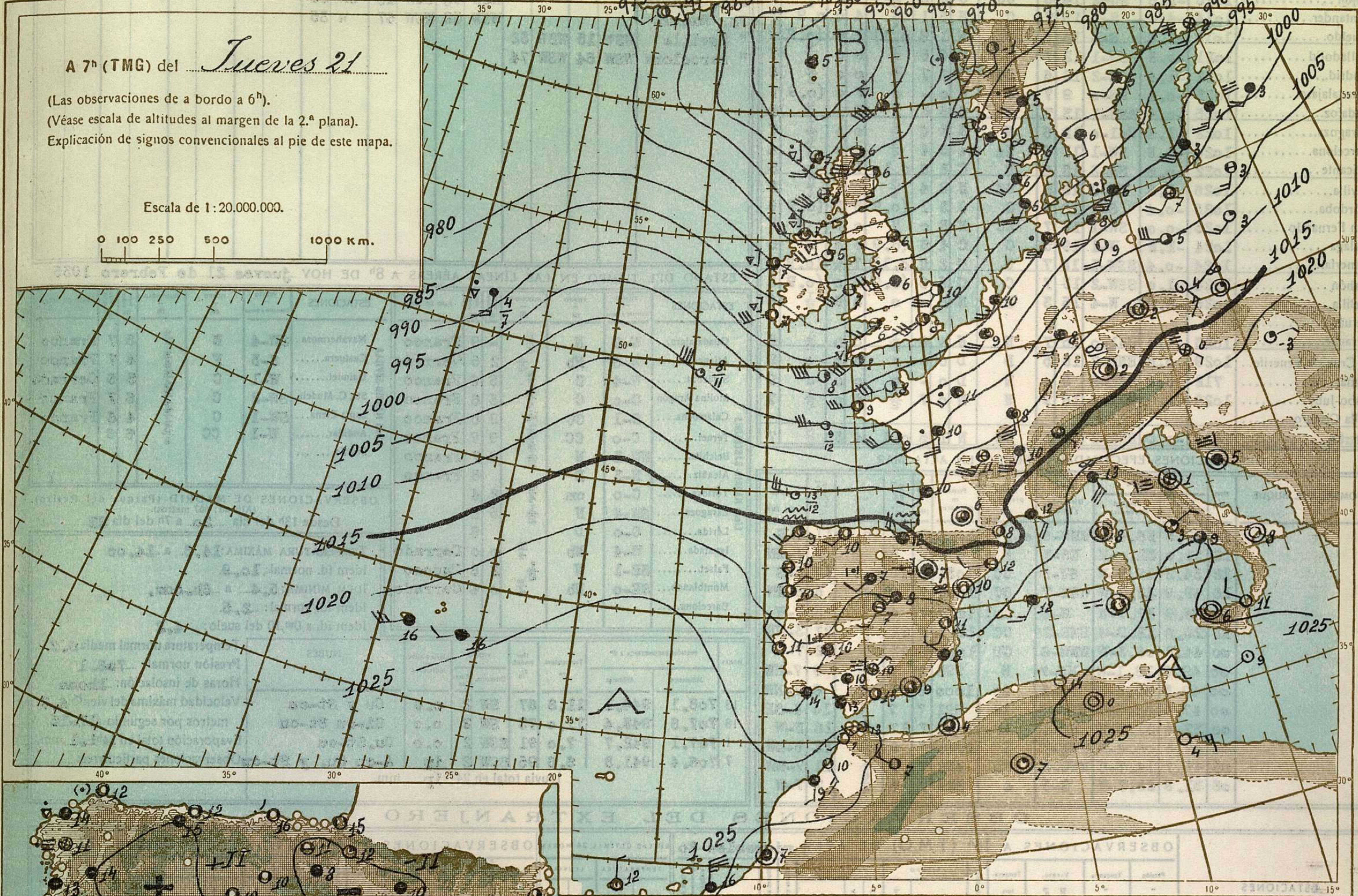


A 7<sup>h</sup> (TMG) del *Jueves 21*

(Las observaciones de a bordo a 6<sup>h</sup>).  
(Véase escala de altitudes al margen de la 2.<sup>a</sup> plana).  
Explicación de signos convencionales al pie de este mapa.

Escala de 1:20.000.000.

0 100 250 500 1000 km.



SIGNOS CONVENCIONALES

**PRESIÓN** en milibares.— Las líneas dibujadas son las «isobaras», trazadas de 5 en 5 mb, uniendo puntos de igual presión. Las letras «A» (Alta) y «B» (Baja) señalan las posiciones de los máximos y mínimos, respectivamente.  
**VIENTO**.— Dirección indicada por la flecha, que marcha con el viento.— Fuerza por el número de barbillas; una barquilla larga equivale a dos cortas.— ☉ Calma.  
**TEMPERATURA** en grados centígrados.— Es el número escrito a la derecha de cada estación. En las de a bordo figura debajo de una raya la temperatura del agua del mar.  
**CIELO**.— ☉ Despejado.— ☁ Menos de 0,1 con nubes.— ☁ 0,1 con nubes.— ☁ Casi despejado (1/4 con nubes).— ☁ Nuboso (1/2 con nubes).

con nubes). ☁ Casi cubierto (3/4 con nubes).— ☁ 0,9 con nubes.  
☁ Más de 0,9 con nubes, pero con claros.— ☁ Cubierto.— ☁ Cielo invisible.  
**METEOROS**.— ☔ Lluvia.— ☔ Llovizna.— ☔ Aguaceros.— ☁ Niebla.— \* Nieve.— \* Aguanieve.— ⚡ Ventisca.— ☁ Nieve granulada.— ❄ Cristales de hielo en el aire.— ⚡ Granizo.— ⚡ Tormenta.— ⚡ Relámpagos.— ⚡ Truenos.— ☁ Calima.— ☁ Tempestad de arena.  
Para un meteorológico cualquiera x:  
[x, aumentando.— x], disminuyendo.— [x], intermitente.— [x, empezando.— x], ya cesó. (x), está a la vista.  
x Repetición vertical de un signo, aumento de intensidad.— xx Idem horizontal, mayor extensión.  
**MAR**.— ~ Marejada.— ~ Gruesa.— ~ Arbolada

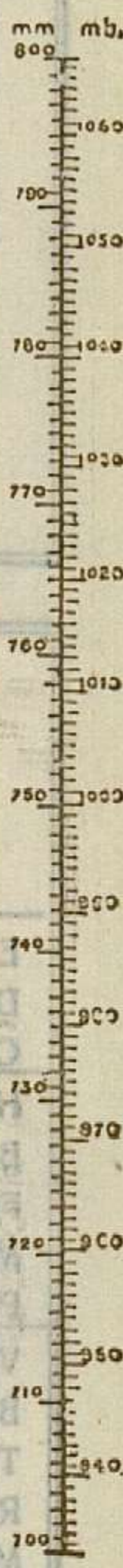
ESTADO GENERAL

SITUACIÓN ATMOSFÉRICA A 7<sup>h</sup> DEL *JUEVES 21*

La borrasca del Oeste de Irlanda pasa al Norte de Escocia con mayor intensidad y las presiones altas del Atlántico se extienden desde el Sur de las Azores hasta las costas occidentales de Marruecos. También hay un núcleo de presiones altas en el Mediterráneo entre Cerdeña y Sicilia que se extiende hasta la costa africana. Lluvia en el archipiélago inglés con vientos fuertes del tercer cuadrante, llueve también en Francia y está el cielo con nubes en Europa Central

TIEMPO PROBABLE HASTA LA MAÑANA DEL *VIERNES 22*

- REGIONES:  
I.— Galicia: Vientos de componente Oeste, lluvias y marejada  
II.— Cantabria:  
III.— Duero:  
IV.— Centro y Extremadura: Cielo con nubes y algunas precipitaciones  
V.— Ebro:  
VI.— Cataluña:  
VII.— Baleares: Cielo cubierto y algunos chubascos  
VIII.— Levante:  
IX.— Sudeste:  
X.— Guadalquivir:  
XI.— Costa Sur: Cielo con nubes y algunas precipitaciones  
XII.— Norte de Marruecos:



DIRECCIÓN Y VELOCIDAD (EN KILÓMETROS POR HORA) DEL VIENTO A DISTINTAS ALTURAS SOBRE EL NIVEL DEL MAR

Table with columns: ESTACIONES, OBSERVACIONES A 13h (TMG) DE AYER 20. Rows include La Coruña, Vigo, Gijón, Santander, Igueldo, Valladolid, Madrid, Guadalajara, Badajoz, Zaragoza, Barcelona, Alicante, Sevilla, Córdoba, San Fernando, Málaga, Almería, Mahón, Melilla, Tetuán, Larache, S. Cruz de Tenerife, Izaña, Cabo-Juby, Villa Cisneros, Ceuta.

Table with columns: OBSERVATORIOS, 200 m., 500 m., 1.000 m., 1.500 m., 2.000 m., 3.000 m., 4.000 m., 5.000 m., 6.000 m. Rows include 13h. Madrid, Sevilla, 18h. Madrid, 7h. Madrid, Sevilla, Barcelona.

ESTADO DEL TIEMPO EN LAS LÍNEAS AÉREAS A 8h DE HOY Jueves 21 de Febrero 1935

Table with columns: ESTACIONES, VIENTO, TIEMPO, NUBOSIDAD, PASO DE SIERRA. Rows include Guadalajara, Atienza, Sigüenza, Molina Aragón, Calamocha, Teruel, Belchite, Alcañiz, Tortosa, Zaragoza, Lérida, Igualada, Falset, Montblanch, Barcelona.

OBSERVACIONES EFECTUADAS A BORDO EN ALTA MAR

Table with columns: NOMBRE DEL BUQUE, Hora TMO, Situación (Latitud, Longitud), Viento, Tiempo presente, Presión en milibares, Nubosidad total, Oleaje. Rows include various ship names and times.

OBSERVACIONES DE MADRID (Parque del Retiro). (Altitud: 667 metros). Desde 13h del día 20 a 7h del día 21

Table with columns: TEMPERATURA MÁXIMA, TEMPERATURA MÍNIMA, TEMPERATURA NORMAL MEDIA, PRESIÓN NORMAL, HORAS DE INSOLACIÓN, VELOCIDAD MÁXIMA DEL VIENTO, EVAPORACIÓN TOTAL. Includes specific values for Madrid.

OBSERVACIONES DEL EXTRANJERO

Large table with columns: ESTACIONES, OBSERVACIONES A 18h (TMG) DE AYER miércoles 20, EN LAS ÚLTIMAS 24 HORAS, OBSERVACIONES A 7h (TMG) DE HOY Jueves 21. Rows include Estocolmo, Dantzig, Copenhague, Hamburgo, Berlín, Francfort, Munich, Praga, Viena, Berna, Turín, Roma, Mesina, Vestmannö, Lerwick, Tynemouth, Blacksod Point, Valentia, Londres, Utrecht-De Bilt, Bruselas, París, Tours, Brest, Burdeos, Clermont, Dijon, Tolosa, Perpiñán, Marsella-Marignane, Ajaccio, Túnez, Argel, Orán, Casablanca, Agadir, Lisboa, Funchal, Horta.

(1) (14). Ver notas al pie de la primera plana. (15) Caracteres del oleaje en alta mar. (16) Dirección de donde parece que proceden las olas. (17) Clases de nubes. NOTAS.—1. Las presiones de las estaciones de montaña (Izaña y Navacerrada) no están reducidas al nivel del mar, sino referidas al propio nivel de la estación.—2. Todos los datos se ajustan en el código al Código internacional adoptado en la Conferencia de Copenhague el año 1929.—3. Los signos convencionales son también los adoptados internacionalmente. Este BOLETÍN lo publica la Sección de Predicción de la Oficina Central del Servicio Meteorológico.