

BOLETÍN DEL SERVICIO METEOROLÓGICO ESPAÑOL

MADRID lunes 31 de diciembre de 1934

Los números de los domingos se publican con retraso para dar cumplimiento a la Ley del Descanso dominical.

PRECIOS DE SUSCRIPCIÓN: España, 36 pesetas al año.—Extranjero, 72 pesetas al año.— Toda la correspondencia administrativa al señor Habilitado del Servicio Meteorológico.—Apartado 285, Madrid.

ADVERTENCIA.—No es posible garantizar la exactitud de todos los datos insertos en este BOLETÍN, recibidos en telegramas y radiogramas cifrados; pero quienes deseen obtener rectificaciones o aclaraciones pueden solicitarlas del señor Jefe del Servicio Meteorológico español.—Apartado 285, Madrid.—Teléfonos 51628, 57176 y 57167.

Main table with columns for 'ESTACIONES', 'OBSERVACIONES A 18h (TMG) DE AYER domingo 30', 'EN LAS ÚLTIMAS 24 HORAS', and 'OBSERVACIONES A 7h U 8h (*) (TMG) DE HOY 31'. It contains detailed meteorological data for various Spanish cities.

(*) Las estaciones que observan por la mañana a 7 h van consignadas con letras mayúsculas. Las demás observan a 8 h.—Las estaciones marcadas con asterisco *, son las instaladas en Semáforos.

EXPLICACIÓN DE LAS ABBREVIATURAS Y DE LAS ESCALAS ADOPTADAS

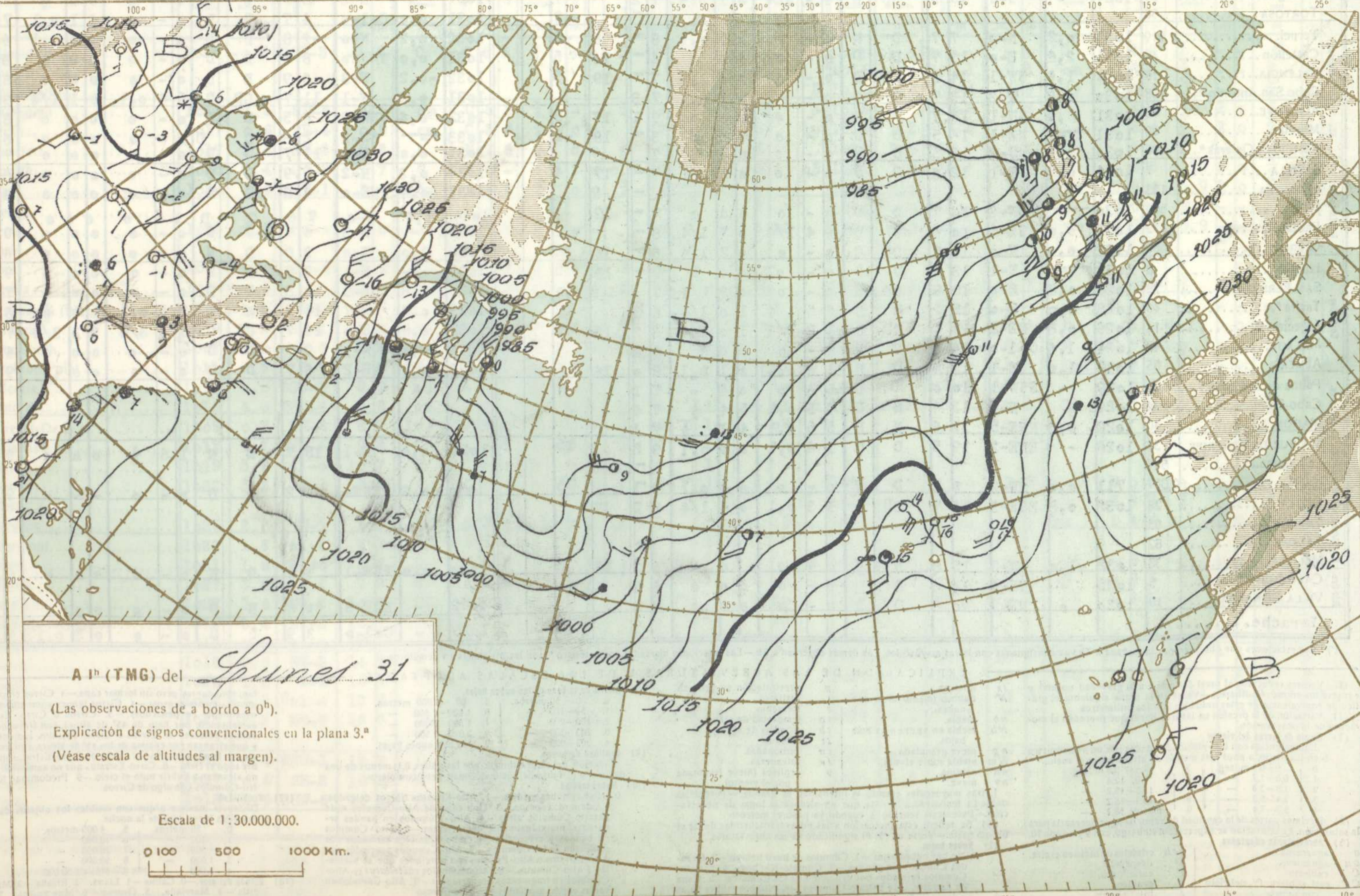
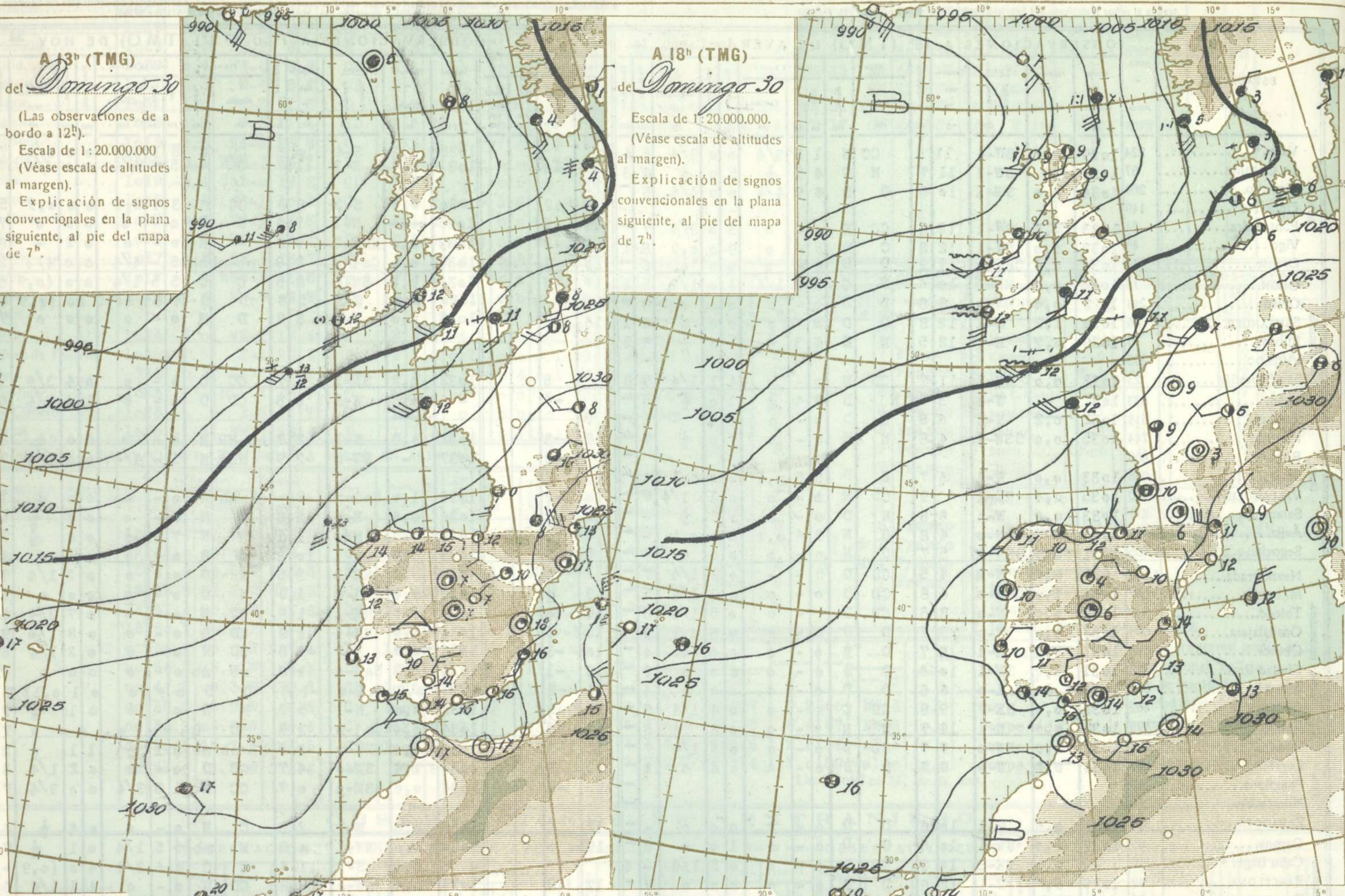
- 1) Valores reducidos al nivel del mar y a la gravedad normal, y expresados en mb. (milibares).—Véase en la plana siguiente el gráfico de equivalencia de estas unidades con los milímetros.
2) Variación de la presión en las tres horas que preceden al momento de la observación.
3) Escala de fuerza del viento
4) Décimas partes de la cantidad de vapor de agua necesaria para la saturación. La saturación se expresa, sin embargo, con 9 y no con 10.
5) Abreviaturas adoptadas
6) Letras mayúsculas cuando la intensidad es grande.—Paréntesis doble (), fenómeno a la vista, que no alcanza al lugar de observación.—Paréntesis sencillo (), cuando ya pasó el meteor.
7) Nubes bajas
8) No hay nubes bajas.—1. Cúmulos de buen tiempo.—2. Grandes Cúmulos sin yunque.—3. Cúmulos-Nimbos. 4. Estrato-Cúmulos formados por evolución de los Cúmulos. 5. Capa de Estratos o de Estrato-Cúmulos.—6. Nimbos (nubes bajas y desgarradas del mal tiempo).—7. Cúmulos de buen tiempo y Estrato-Cúmulos.—8. Grandes Cúmulos (o Cúmulos-Nimbos) y Estrato-Cúmulos.—9. Idem id. y Nimbos.
9) Cantidad de nubes.
10) Nubes medias.
11) Nubes altas.
12) Visibilidad.
13) Estado del mar.—0. Calma.—1. Liana. 2. Rizada.—3. Marejadilla.—4. Marejada. 5. Gruesa.—6. Muy gruesa. 7. Arbolada.—8. Montañosa.—9. Confusa.
14) Cantidad de lluvia.—p inapreciable. (Menos de 0,1 mm.)

(Continúa en la 4.ª plana)

A 13^h (TMG)
del *Domingo 30*
(Las observaciones de a bordo a 12^h).
Escala de 1:20.000.000
(Véase escala de altitudes al margen).
Explicación de signos convencionales en la plana siguiente, al pie del mapa de 7^h.

A 18^h (TMG)
del *Domingo 30*
Escala de 1:20.000.000.
(Véase escala de altitudes al margen).
Explicación de signos convencionales en la plana siguiente, al pie del mapa de 7^h.

ESCALA DE ALTITUDES:
0 500 m
1000-2000 m
>2000 m



A 1^h (TMG) del *Lunes 31*
(Las observaciones de a bordo a 0^h).
Explicación de signos convencionales en la plana 3.^a
(Véase escala de altitudes al margen).

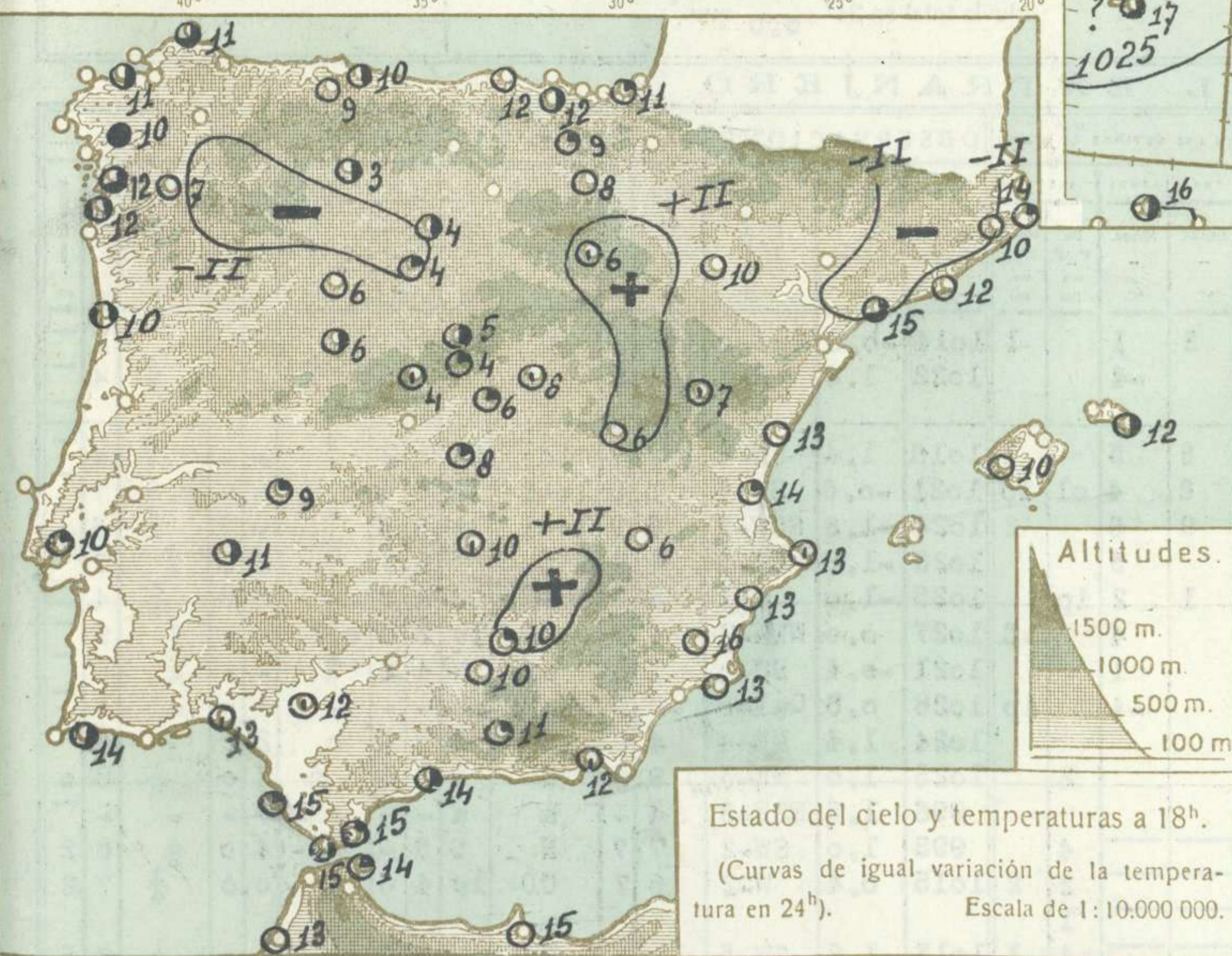
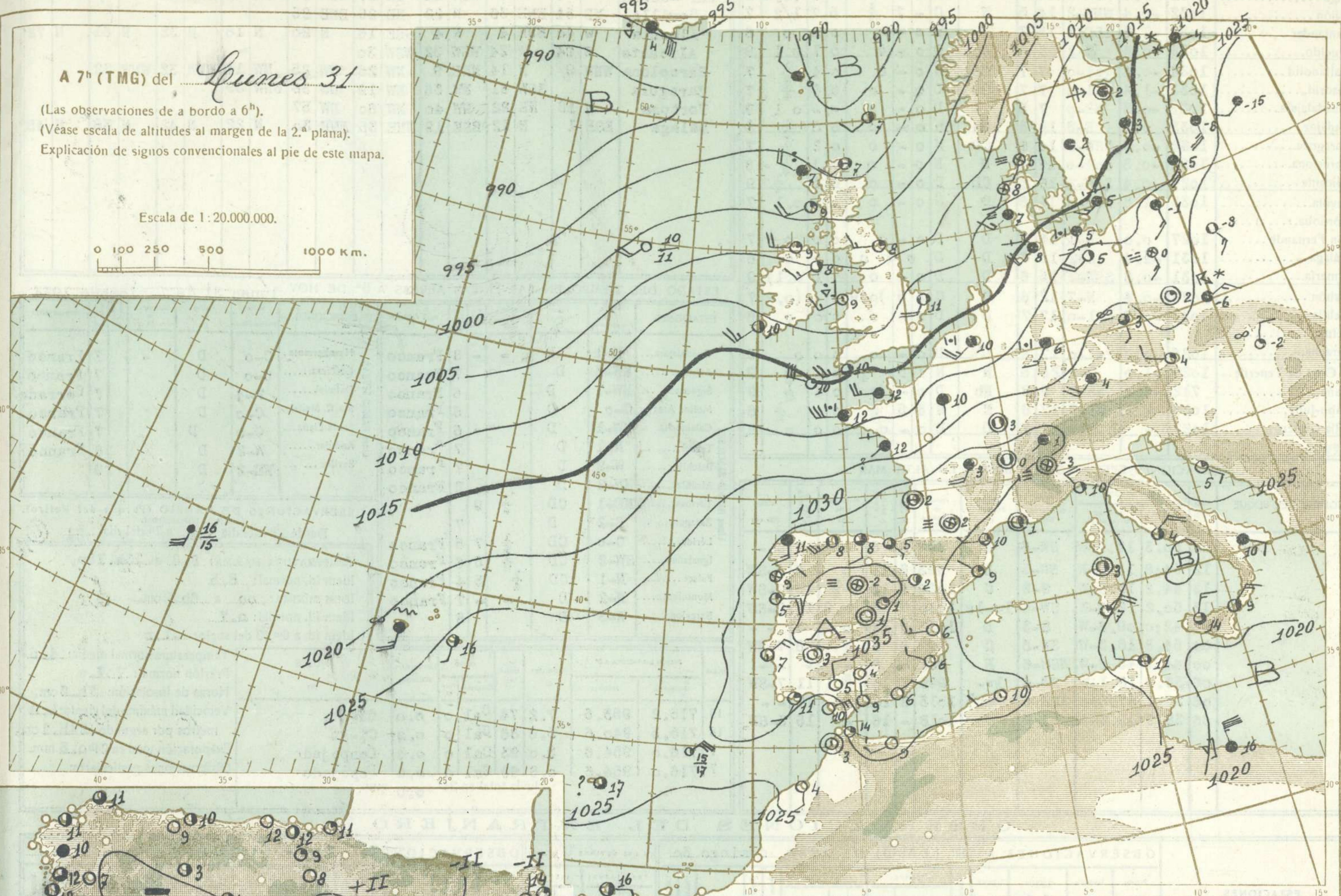
Escala de 1:30.000.000.
0 100 500 1000 Km.

A 7^h (TMG) del Lunes 31

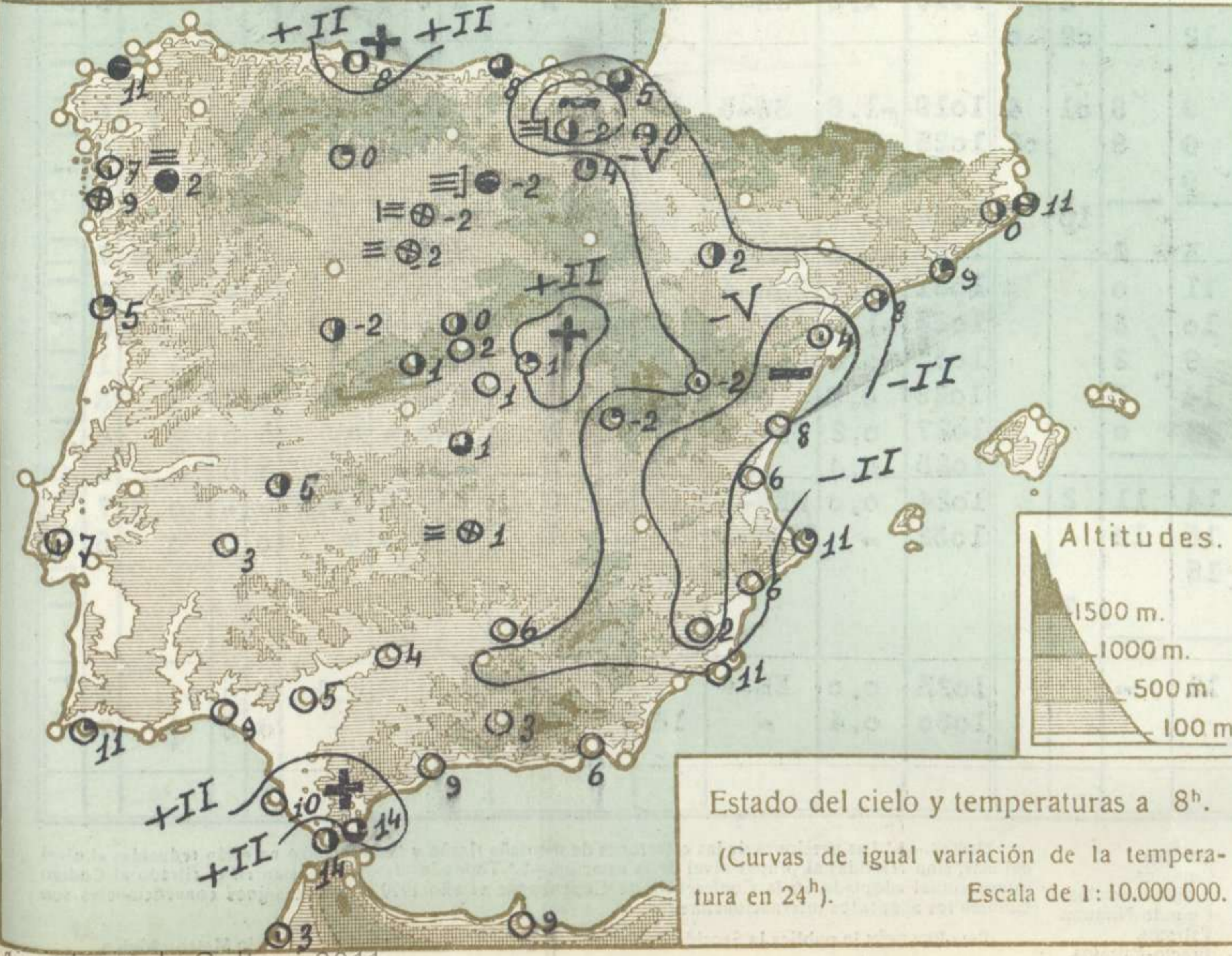
(Las observaciones de a bordo a 6^h).
(Véase escala de altitudes al margen de la 2.^a plana).
Explicación de signos convencionales al pie de este mapa.

Escala de 1:20.000.000.

0 100 250 500 1000 Km.



Estado del cielo y temperaturas a 18^h.
(Curvas de igual variación de la temperatura en 24^h).
Escala de 1:10.000.000.



Estado del cielo y temperaturas a 8^h.
(Curvas de igual variación de la temperatura en 24^h).
Escala de 1:10.000.000.

SIGNOS CONVENCIONALES

PRESIÓN en milibares. — Las líneas dibujadas son las «isobaras», trazadas de 5 en 5 mb, uniendo puntos de igual presión. Las letras «A» (Alta) y «B» (Baja) señalan las posiciones de los máximos y mínimos, respectivamente.

VIENTO. — Dirección indicada por la flecha, que marcha con el viento — Fuerza por el número de barbillas; una barbillita larga equivale a dos cortas. — ☉ Calma

TEMPERATURA en grados centígrados. — Es el número escrito a la derecha de cada estación. En las de a bordo figura debajo de una raya la temperatura del agua del mar.

CIELO. — ☉ Despejado. — ☉ Menos de 0,1 con nubes. — ☉ 0,1 con nubes. — ☉ Casi despejado (1/4 con nubes). — ☉ Nuboso (1/2 con nubes). — ☉ Casi cubierto (3/4 con nubes). — ☉ 0,9 con nubes. — ☉ Más de 0,9 con nubes, pero con claros. — ☉ Cubierto. — ☉ Cielo invisible.

METEOROS. — ☉ Lluvia. — ☉ Llovizna. — ☉ Aguaceros. — ☉ Niebla. — ☉ Nieve. — ☉ Aguanieve. — ☉ Ventisca. — ☉ Nieve granulada. — ☉ Cristales de hielo en el aire. — ☉ Granizo. — ☉ Tormenta. — ☉ Relámpagos. — ☉ Truenos. — ☉ Calima. — ☉ Tempestad de arena.

Para un meteoros cualquiera: ☉ [x], aumentando. — ☉ [x], disminuyendo. — ☉ [x], intermitente. — ☉ [x], empezando. — ☉ [x], ya cesó. — ☉ (x), está a la vista.

☉ Repetición vertical de un signo, aumento de intensidad. — ☉ Idem horizontal, mayor extensión.

MAR. — ☉ Marejada. — ☉ Gruesa. — ☉ Arbolada

ESTADO GENERAL

SITUACIÓN ATMOSFÉRICA A 7^h DEL lunes 31

Al Norte de Escocia y al Sudoeste de Islandia aparecen dos núcleos borrascosos poco profundos. Sobre la Península Iberica y extendiéndose hasta Suiza por el Nordeste y hasta las costas africanas por el Sur se sitúa una zona de altas presiones con su mayor intensidad en la meseta castellana.

En los países del Báltico y en Alemania así como en la parte central y del Oeste de Francia se observan algunas lluvias y el cielo está muy nuboso. En el resto de Europa, especialmente en el Mediodía mejora el tiempo, soplan los vientos flojos de dirección variable y se despeja el cielo.

TIEMPO PROBABLE HASTA LA MAÑANA DEL martes 32

REGIONES.

- I. — Galicia;
- II. — Cantabria;
- III. — Duero;
- IV. — Centro y Extremadura;
- V. — Ebro;
- VI. — Cataluña;
- VII. — Baleares;
- VIII. — Levantes;
- IX. — Sudeste;
- X. — Guadalquivir;
- XI. — Costa Sur;
- XII. — Norte de Marruecos;

Vientos flojos de dirección variable y buen tiempo de cielo casi despejado. Algunas nieblas matinales.

Table with columns: ESTACIONES, OBSERVACIONES A 13h (TMG) DE AYER Domingo 30. Rows include La Coruña, Vigo, Gijón, Santander, Igueldo, Valladolid, Madrid, Guadalajara, Badajoz, Zaragoza, Barcelona, Alicante, Sevilla, Córdoba, San Fernando, Málaga, Almería, Mahón, Melilla, Tetuán, Larache, S. Cruz de Tenerife, Izaña, Cabo-Juby, Villa Cisneros, Ceuta.

Table with columns: OBSERVATORIOS, 200 m., 500 m., 1.000 m., 1.500 m., 2.000 m., 3.000 m., 4.000 m., 5.000 m., 6.000 m. Rows include 13h. Coruña, 7h. Madrid, Sevilla, Almería, Alicante, Barcelona, Zaragoza, Tortosa, Málaga.

ESTADO DEL TIEMPO EN LAS LINEAS AEREAS A 8h DE HOY Lunes 31 de Diciembre 1934

Table with columns: ESTACIONES, VIENTO, TIEMPO, NUBOSIDAD, PASO DE SIERRA. Rows include Guadalajara, Atienza, Sigüenza, Molina Aragón, Calamocha, Teruel, Belchite, Alcañiz, Tortosa, Zaragoza, Lérida, Igualada, Falset, Montblanch, Barcelona.

OBSERVACIONES EFECTUADAS A BORDO EN ALTA MAR

Table with columns: NOMBRE DEL BUQUE, Hora TMO, Situación (Latitud, Longitud), Viento, Tiempo presente, Presión en milibares, Nubosidad total, Oleaje. Rows include various ship names and times.

OBSERVACIONES DE MADRID (Parque del Retiro). (Altitud: 667 metros). Desde 13h del día 30 a 7h del día 31

Table with columns: TEMPERATURA MÁXIMA, IDEM ÍD. NORMAL, IDEM MÍNIMA, IDEM ÍD. NORMAL, TEMPERATURA NORMAL MEDIA, Presión normal, Horas de insolación, Velocidad máxima del viento, Evaporación total en 24h, Observaciones particulares.

OBSERVACIONES DEL EXTRANJERO

Large table with columns: ESTACIONES, OBSERVACIONES A 18h (TMG) DE AYER Domingo 30, EN LAS ÚLTIMAS 24 HORAS, OBSERVACIONES A 7h (TMG) DE HOY Lunes 31. Rows include Estocolmo, Dantzig, Copenhague, Hamburgo, Berlín, Francfort, Munich, Praga, Viena, Berna, Turín, Roma, Mesina, Vestmannö, Lerwick, Tynemouth, Blacksod Point, Valentia, Londres, Utrecht-De Bilt, Bruselas, París, Tours, Brest, Burdeos, Clermont, Dijon, Tolosa, Perpiñán, Marsella-Marignane, Ajaccio, Túnez, Argel, Orán, Casablanca, Agadir, Lisboa, Funchal, Horta.

(1) a (14). Ver notas al pie de la primera plana. (15) Caracteres del oleaje en alta mar. (16) Dirección de donde parece que proceden las olas. (17) Clases de nubes. NOTAS.—1. Las presiones de las estaciones de montaña (Izaña y Navacerrada) no están reducidas al nivel del mar, sino referidas al propio nivel de la estación.—2. Todos los datos se ajustan en el citado al Código internacional adoptado en la Conferencia de Copenhague el año 1929.—3. Los signos convencionales son también los adoptados internacionalmente. Este BOLETÍN lo publica la Sección de Predicción de la Oficina Central del Servicio Meteorológico. MADRID.—TALLERES DEL INSTITUTO GEOGRÁFICO Y CATASTRAL