



BOLETÍN DEL SERVICIO METEOROLÓGICO ESPAÑOL

MADRID domingo 18 de noviembre de 1934

Los números de los dominicos se publican con retraso para dar cumplimiento a la Ley del Descanso dominical.

PRECIOS DE SUSCRIPCIÓN: España, 36 pesetas al año.—Extranjero, 72 pesetas al año.— Toda la correspondencia administrativa al señor Habilitado del Servicio Meteorológico.—Apartado 285, Madrid.

ADVERTENCIA.—No es posible garantizar la exactitud de todos los datos insertos en este BOLETÍN, recibidos en telegramas y radiogramas cifrados; pero quienes deseen obtener rectificaciones o aclaraciones pueden solicitarlas del señor Jefe del Servicio Meteorológico español.—Apartado 285, Madrid.— Teléfonos 51628, 57176 y 57167.

Main table with columns for 'ESTACIONES', 'OBSERVACIONES A 18h (TMG) DE AYER', 'EN LAS ÚLTIMAS 24 HORAS', and 'OBSERVACIONES A 7h U 8h (*) (TMG) DE HOY'. It lists various weather stations and their corresponding meteorological data.

EXPLICACIÓN DE LAS ABBREVIATURAS Y DE LAS ESCALAS ADOPTADAS. (1) Valores reducidos al nivel del mar... (2) Variación de la presión... (3) Escala de fuerza del viento... (4) Décimas partes de la cantidad de vapor de agua... (5) Abreviaturas adoptadas... (6) Se refiere esta indicación a las horas transcurridas desde el último parte... (7) Nubes bajas... (8) No hay nubes bajas... (9) Idem id. y Nimbos... (10) Nubes altas... (11) Nubes altas... (12) Estado del mar... (13) Cantidad de lluvia... (14) Estado del mar... (15) Cantidad de lluvia...

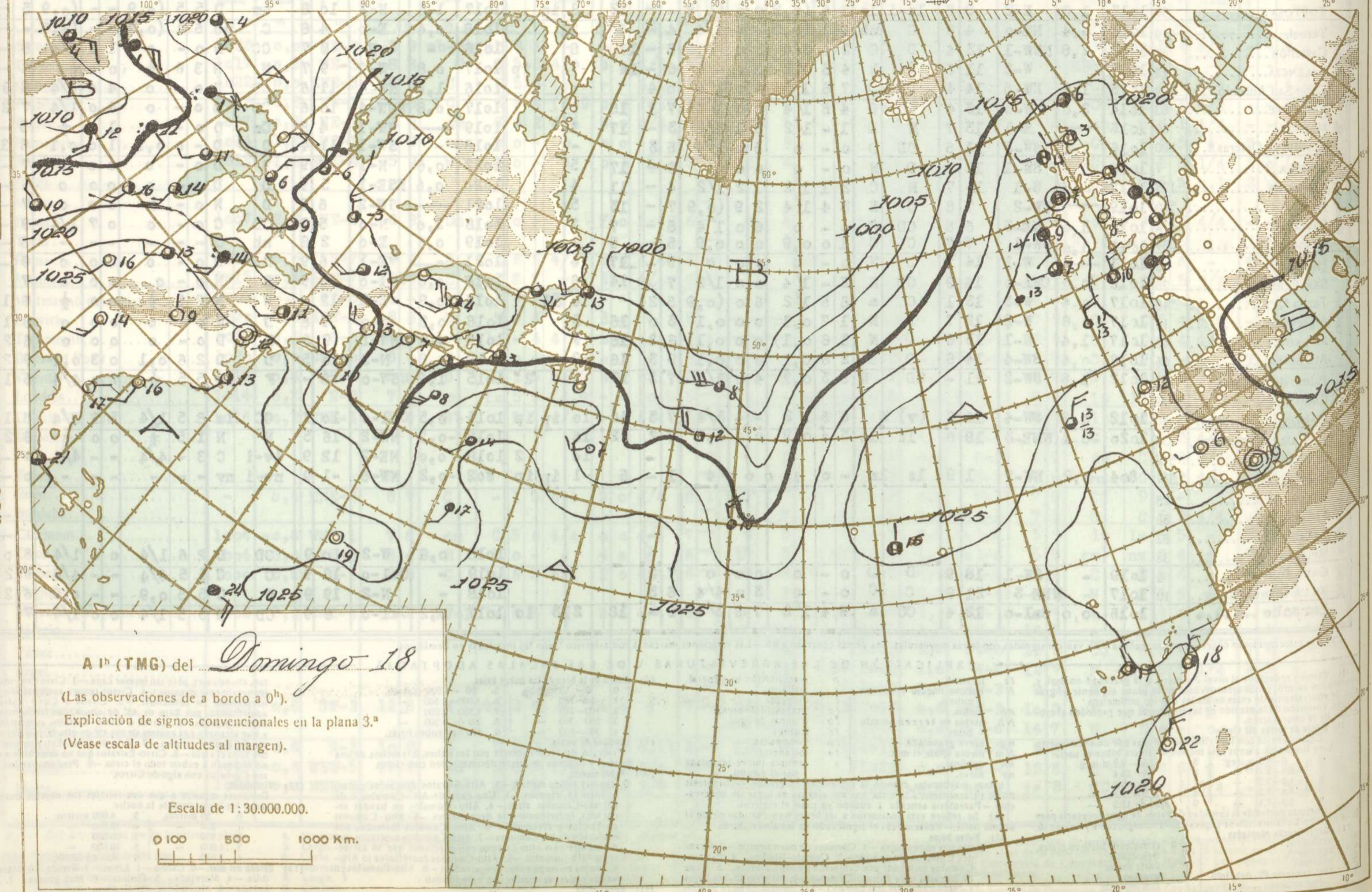
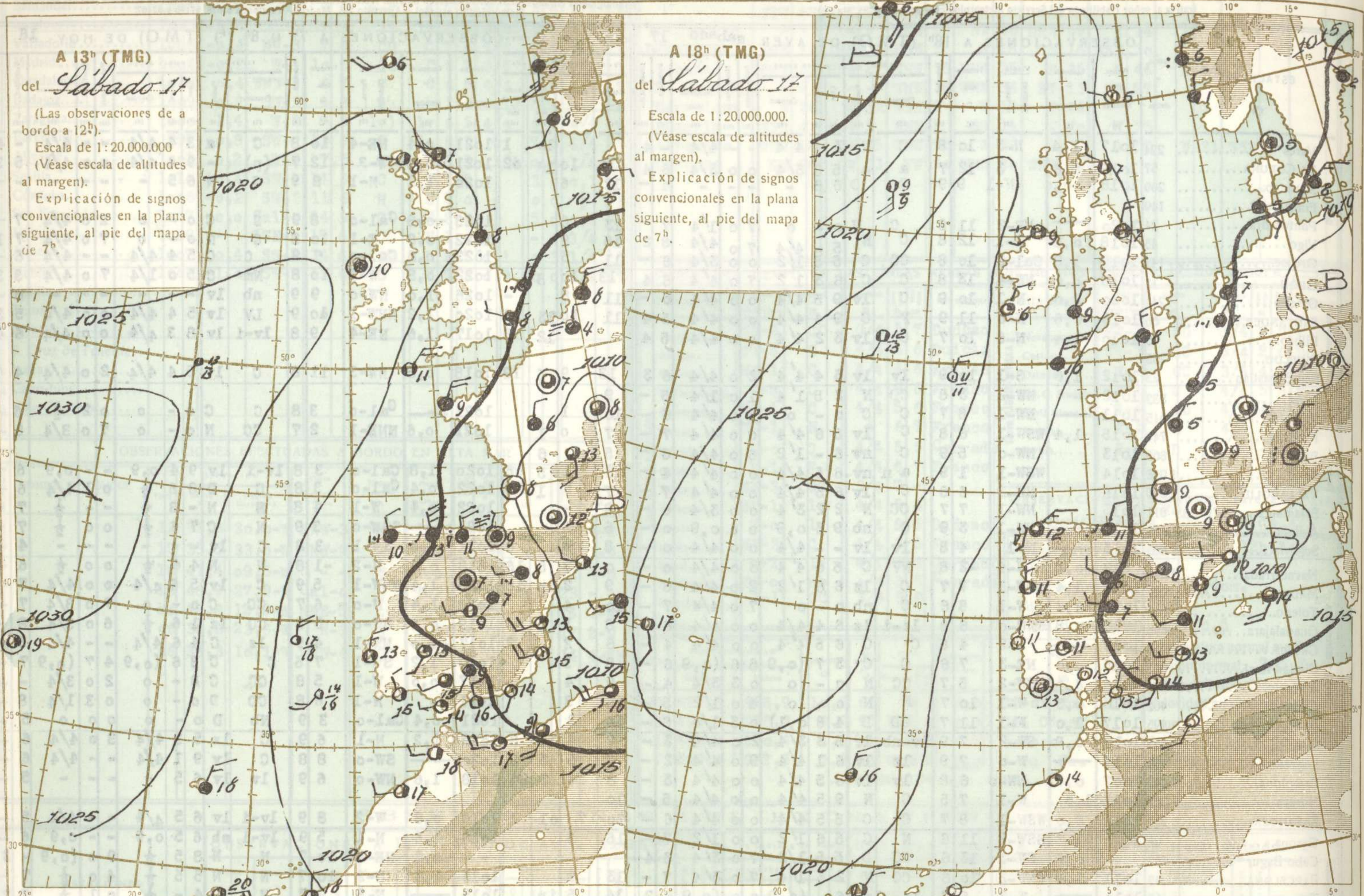
A 13^h (TMG) del Sábado 17

(Las observaciones de a bordo a 12^h).
Escala de 1:20.000.000
(Véase escala de altitudes al margen).
Explicación de signos convencionales en la plana siguiente, al pie del mapa de 7^h.

A 18^h (TMG) del Sábado 17

Escala de 1:20.000.000.
(Véase escala de altitudes al margen).
Explicación de signos convencionales en la plana siguiente, al pie del mapa de 7^h.

>2000 m
1000-2000 m
500-1000 m
0-500 m
ESCALA DE ALTITUDES:



A 1^h (TMG) del Domingo 18

(Las observaciones de a bordo a 0^h).
Explicación de signos convencionales en la plana 3.^a
(Véase escala de altitudes al margen).

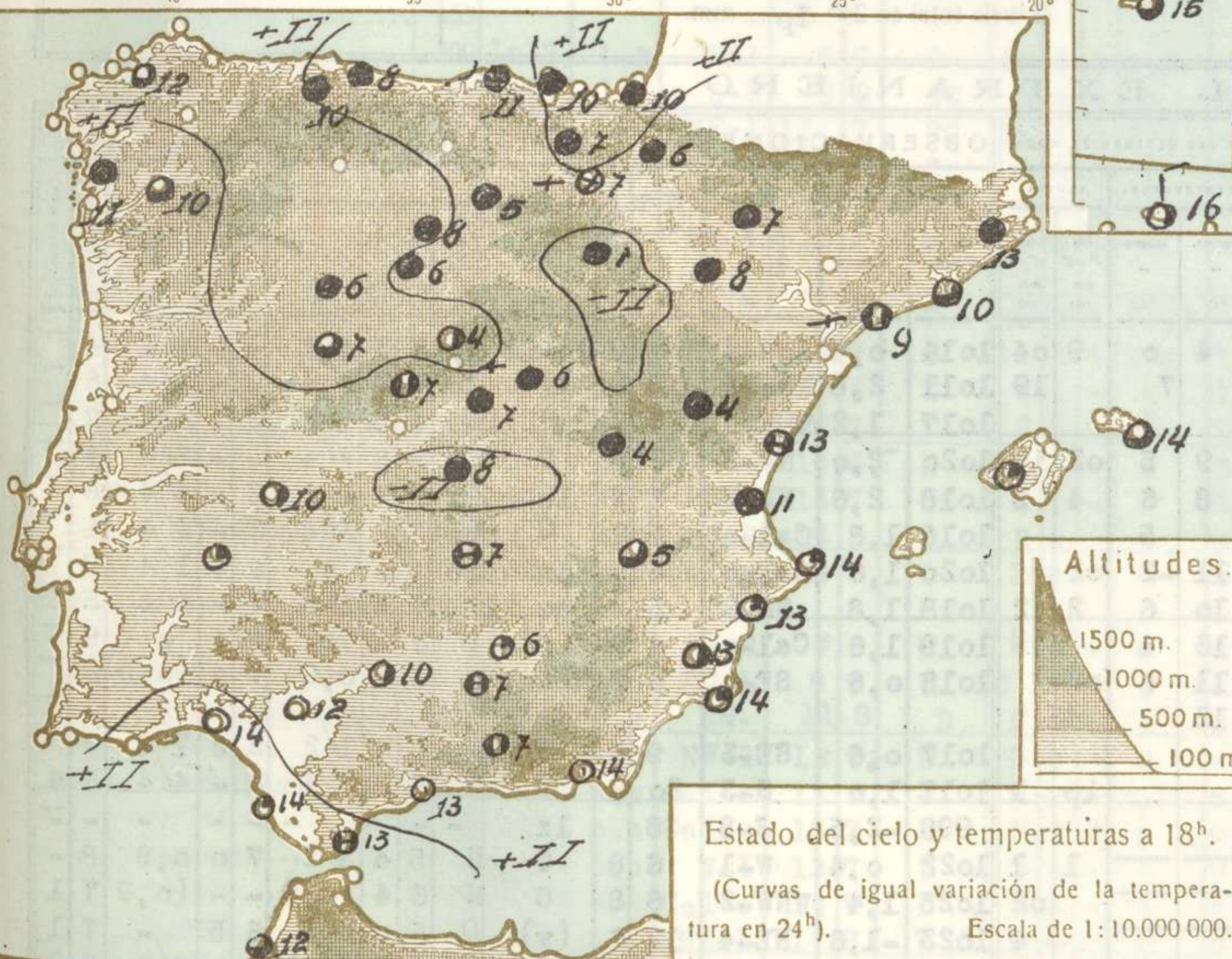
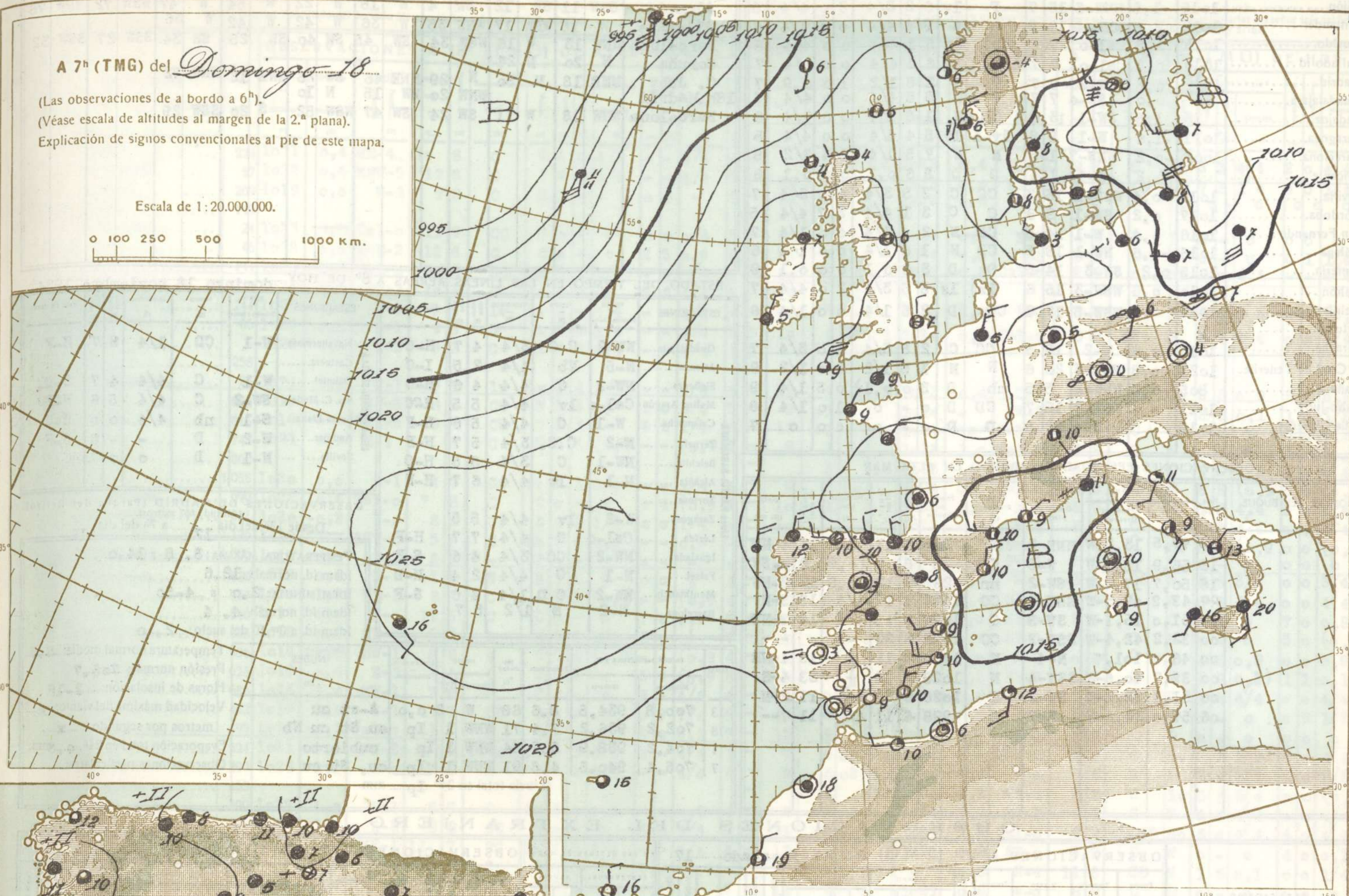
Escala de 1:30.000.000.
0 100 500 1000 Km.

A 7^h (TMG) del Domingo 18

(Las observaciones de a bordo a 6^h).
(Véase escala de altitudes al margen de la 2.^a plana).
Explicación de signos convencionales al pie de este mapa.

Escala de 1:20.000.000.

0 100 250 500 1000 Km.



SIGNOS CONVENCIONALES

PRESIÓN en milibares. - Las líneas dibujadas son las «isobaras», trazadas de 5 en 5 mb, uniendo puntos de igual presión. Las letras «A» (Alta) y «B» (Baja) señalan las posiciones de los máximos y mínimos, respectivamente.
VIENTO. - Dirección indicada por la flecha, que marcha con el viento. - Fuerza por el número de barbillas; una barbillita larga equivale a dos cortas. - ☉ Calma.
TEMPERATURA en grados centígrados. - Es el número escrito a la derecha de cada estación. En las de a bordo figura debajo de una raya la temperatura del agua del mar.
CIELO. - ☉ Despejado. - ☁ Menos de 0,1 con nubes. - ☁ 0,1 con nubes. - ☁ Casi despejado (1/4 con nubes). - ☁ Nuboso (1/2 con nubes).

con nubes). - ☁ Casi cubierto (3/4 con nubes). - ☁ 0,9 con nubes. - ☁ Más de 0,9 con nubes, pero con claros. - ☁ Cubierto. - ☁ Cielo invisible.
METEOROS. - ☉ Lluvia. - ☉ Llovizna. - ☉ Aguaceros. - ☉ Niebla. - * Nieve. - * Aguanieve. - † Ventisca. - * Nieve granulada. - † Cristales de hielo en el aire. - † Granizo. - † Tormenta. - † Relámpagos. - † Truenos. - ☉ Calima. - ☉ Tempestad de arena.
Para un meteoro cualquiera x:
| x, aumentando. - x |, disminuyendo. - | x |, intermitente. - | x, empezando. - x |, ya cesó. (x), está a la vista.
* Repetición vertical de un signo, aumento de intensidad. - ** Idem horizontal, mayor extensión.
MAR. - ~ Marejada. - ~ Gruesa. - ~ Arbolada

ESTADO GENERAL

SITUACIÓN ATMOSFÉRICA A 7^h DEL Domingo 18

La borrasca que en diversos núcleos aparecía ayer sobre Europa Occidental continúa debilitándose y se traslada hacia Oriente.
El anticiclón del Atlántico persiste en el Continente llueve aunque con poca intensidad en toda Europa.
En nuestra Península también se registran precipitaciones en casi todas las diversas comarcas, especialmente en las del Catábrico cuenca del Duero y del Ebro.
El cielo continúa muy nuboso y también se observan algunas nieblas.

TIEMPO PROBABLE HASTA LA MAÑANA DEL Lunes 19

REGIONES.

- I. - Galicia;
- II. - Cantabria;
- III. - Duero;
- IV. - Centro y Extremadura;
- V. - Ebro;
- VI. - Cataluña;
- VII. - Baleares;
- VIII. - Levante;
- IX. - Sudeste;
- X. - Guadalquivir;
- XI. - Costa Sur;
- XII. - Norte de Marruecos;

No se hace predicción



Table with columns: ESTACIONES, OBSERVACIONES A 13h (TMG) DE AYER sabado 17. Rows include La Coruña, Vigo, Gijón, Santander, Igueldo, Valladolid, Madrid, Guadalajara, Badajoz, Zaragoza, Barcelona, Alicante, Sevilla, Córdoba, San Fernando, Málaga, Almería, Mahón, Melilla, Tetuán, Larache, S. Cruz de Tenerife, Izaña, Cabo-Juby, Villa Cisneros.

Table with columns: OBSERVATORIOS, 200 m., 500 m., 1.000 m., 1.500 m., 2.000 m., 3.000 m., 4.000 m., 5.000 m., 6.000 m. Rows include 13h Madrid, Sevilla, Almería, Alicante, Barcelona, Coruña, C. Juby, 18h Madrid, Barcelona.

ESTADO DEL TIEMPO EN LAS LINEAS AEREAS A 8h DE HOY domingo 18 noviembre 1934

Table with columns: ESTACIONES, VIENTO, TIEMPO, NUBOSIDAD, PASO DE SIERRA. Rows include Guadalajara, Atienza, Sigüenza, Molina Aragón, Calamocha, Teruel, Belchite, Alcañiz, Tortosa, Zaragoza, Lérida, Igualada, Falset, Montblanch, Barcelona.

OBSERVACIONES EFECTUADAS A BORDO EN ALTA MAR

Table with columns: NOMBRE DEL BUQUE, Hora TMG, SITUACION, Viento, Tiempo presente, Presión en milibares, Nubosidad total, Oleaje. Rows include 18 49,5, 18 56,9, 18 50,7, 00 43,2, 00 51,0, 00 32,2, 00 48,0, 00 32,7, 06 51,1, 06 57,0.

OBSERVACIONES DE MADRID (Parque del Retiro). (Altitud: 667 metros). Desde 13h del día 17 a 7h del día 18

Table with columns: TEMPERATURA MÁXIMA, IDEM normal, IDEM MÍNIMA, IDEM normal, IDEM id. normal, TEMPERATURA normal media, Presión normal, Horas de insolación, Velocidad máxima del viento, Evaporación total en 24h, Observaciones particulares.

OBSERVACIONES DEL EXTRANJERO

Large table with columns: ESTACIONES, OBSERVACIONES A 18h (TMG) DE AYER sabado 17, EN LAS ÚLTIMAS 24 HORAS, OBSERVACIONES A 7h (TMG) DE HOY domingo 18. Rows include Estocolmo, Dantzig, Copenhague, Hamburgo, Berlín, Francfort, Munich, Praga, Viena, Berna, Turín, Roma, Mesina, Vestmannö, Lerwick, Tynemouth, Blacksod Point, Valentia, Londres, Utrecht-De Bilt, Bruselas, París, Tours, Brest, Burdeos, Clermont, Dijon, Tolosa, Perpignan, Marsella-Marignane, Ajaccio, Túnez, Argel, Orán, Casablanca, Agadir, Lisboa, Funchal, Horta.

(1) a (14). Ver notas al pie de la primera plana. (15) Caracteres del oleaje en alta mar. (16) Dirección de donde parece que proceden las olas. (17) Clases de nubes. NOTAS.-1. Las presiones de las estaciones de montaña Izaña y Navacerrada no están reducidas al nivel del mar, sino referidas al propio nivel de la estación.-2. Todos los datos se ajustan en el citado al Código internacional adoptado en la Conferencia de Copenhague el año 1929.-3. Los signos convencionales son también los adoptados internacionalmente. Este BOLETÍN lo publica la Sección de Predicción de la Oficina Central del Servicio Meteorológico.