

BOLETÍN Meteorológico Diario



Ministerio de Medio Ambiente
Instituto Nacional de Meteorología

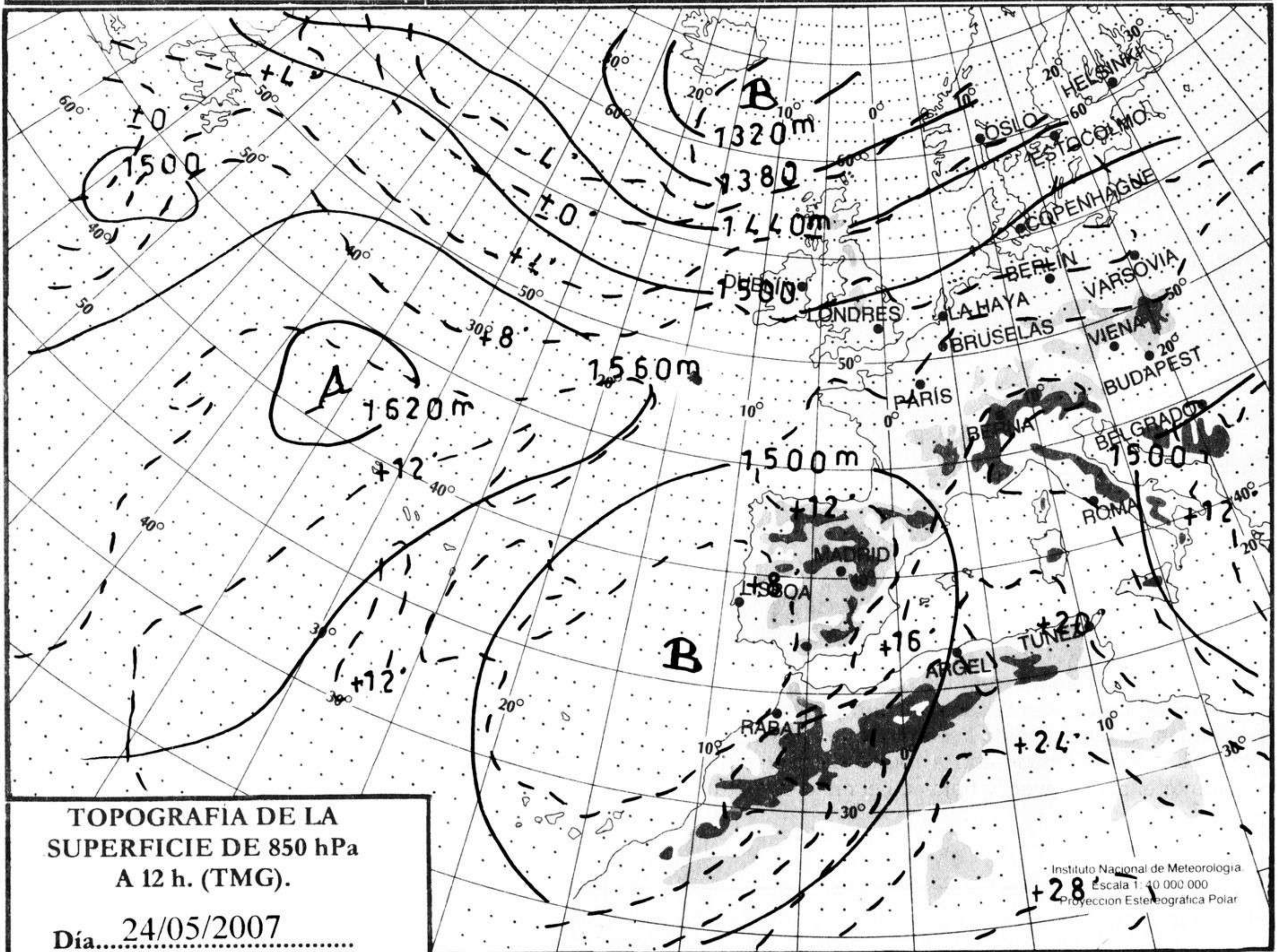
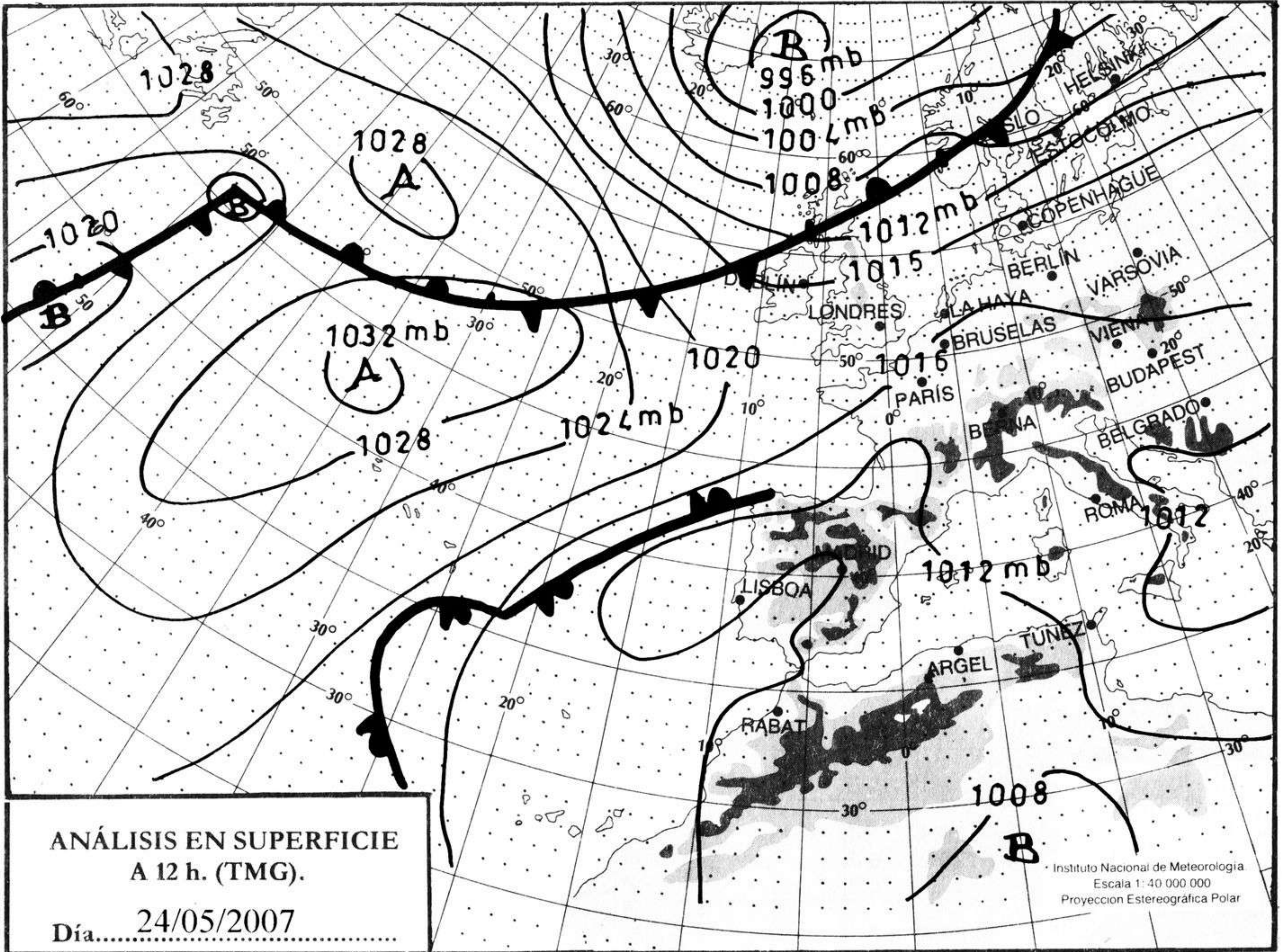
Número 145. Viernes 25 de mayo de 2007

ESTACIONES	TEMPERATURA °C		PRECIPITACIÓN Um2		HORAS DE SOL (3)	ESTACIONES	TEMPERATURA °C		PRECIPITACIÓN Um2		HORAS DE SOL (3)
	MÁX (1)	MÍN (2)	DÍA (1)	NOCHE (2)			MÁX (1)	MÍN (2)	DÍA (1)	NOCHE (2)	
C.A. DE GALICIA						JAÉN	22,4	14,4	0,5		7,6
A CORUÑA	20,8	14,1		1	8,4	MÁLAGA	28,6	17,8			10,7
SANTIAGO DE COMPOSTELA	25,4	13,4		0,3	7,1	SEVILLA	26,9	14,1			12
LUGO	25,1	13,1		4	8,6	CIUDAD A. DE CEUTA					
OURENSE	27,1	14,4	14	3	6,9	CEUTA	22	14,4		3	10,4
PONTEVEDRA	22,4	14,6	1	19	8,1	CIUDAD A. DE MELILLA					
C.A. PRINCIPADO DE ASTURIAS						MELILLA	25,9	17,9			9,5
OVIEDO	20,4	13,6	0,1	5	1,4	C.A. DE EXTREMADURA					
C.A. DE CANTABRIA						BADAJOS	24,8	12,4			9,7
SANTANDER	16,9	15,4		16	0	MÉRIDA	24,6	12,6			-
C.A. DEL PAÍS VASCO						CÁCERES	23,5	10,5	2		6,7
BILBAO	23,4	15,4	0,4	11	3,1	C.A. DE CASTILLA Y LEÓN					
SAN SEBASTIÁN	17,9	14,6	5	1	0,7	ÁVILA	15,8	6,1	8	1	4,3
VITORIA	27	11,4	2	1	4	BURGOS	22,4	7,1	11	8	2,6
C.A. DE LA RIOJA						LEÓN	20,8	9,9	7	3	8,3
LOGROÑO	27,5	13,4			8,2	PALENCIA	18,1	8,9	5	0,1	-
C. FORAL DE NAVARRA						SALAMANCA	18,4	7,6	ip	1	3,6
PAMPLONA	29,4	14,6	0,2		6,3	SEGOVIA	14,6	7,9	12		2,5
C.A. DE ARAGÓN						SORIA	20,9	6,8	7		2,4
HUESCA	29,8	14			10	VALLADOLID	18,5	8,9	10		1,6
TERUEL	24,9	8,4		2	8,9	ZAMORA	18,1	11,4	3		2,5
ZARAGOZA	30,1	14,9			10,8	C.A. DE CASTILLA-LA MANCHA					
C.A. DE CATALUÑA						ALBACETE	22,1	11,5	0,1		5,9
BARCELONA	29,5	16,5	ip		10	CIUDAD REAL	19,5	11,4	ip	3	-
GIRONA	31,9	11,5	ip		8,3	CUENCA	19	9,9	10	0,3	5,1
LLEIDA	32,4	13,1	ip		9,7	GUADALAJARA	15,1	7,1	4		0
TARRAGONA	29	17	0,1		-	TOLEDO	19,4	10,4	1	ip	2,1
C.A. DE LES ILLES BALEARS						C. DE MADRID					
PALMA DE MALLORCA	30,9	16,9			10,6	MADRID	15,1	8,4	31	ip	0,1
IBIZA	25,4	17,4			12,1	C.A. DE CANARIAS					
MAHÓN	27,1	18,4			9,9	LAS PALMAS DE GRAN CANARIA	23,1	15,9			9,2
C.A. VALENCIANA						FUERTEVENTURA	24,4	15,8	ip		-
ALICANTE	25,6	19,0			10,1	LANZAROTE	24,8	16,8			9,6
CASTELLÓN	28	17,1			9,8	SANTA CRUZ DE TENERIFE	24	17,5	0,2		10,1
VALENCIA	25,9	16,2			9,4	EL HIERRO	21,9	17,5	-	3	10,5
C.A. DE LA REGIÓN DE MURCIA						LA PALMA	24,4	16,4			8,4
MURCIA	29,1	17,4			10,4	NOTA:					
C.A. DE ANDALUCÍA						(1) Las máximas y precipitaciones del día son de 06 a 18 (hora TMG) de ayer.					
ALMERÍA	22,6	17,9			7,7	(2) Las mínimas y precipitaciones de la noche son de 18 de ayer a 06 (hora TMG) de hoy.					
CÁDIZ	20,2	16,1		0,2	-	(3) Las horas de sol son de ayer.					
CÓRDOBA	24,9	12,2			11	Las unidades utilizadas son: °C para la temperatura y litros por metro cuadrado para la precipitación					
GRANADA	23,4	13,1	ip		3,1	Precipitación: Sin dato es cero. "ip": inapreciable. "-": Información no disponible					
HUELVA	22,9	13,5			12,4	Temperaturas y horas de sol: "-": Información no disponible					

INFORMACIÓN GENERAL A LAS 06 (hora TMG)

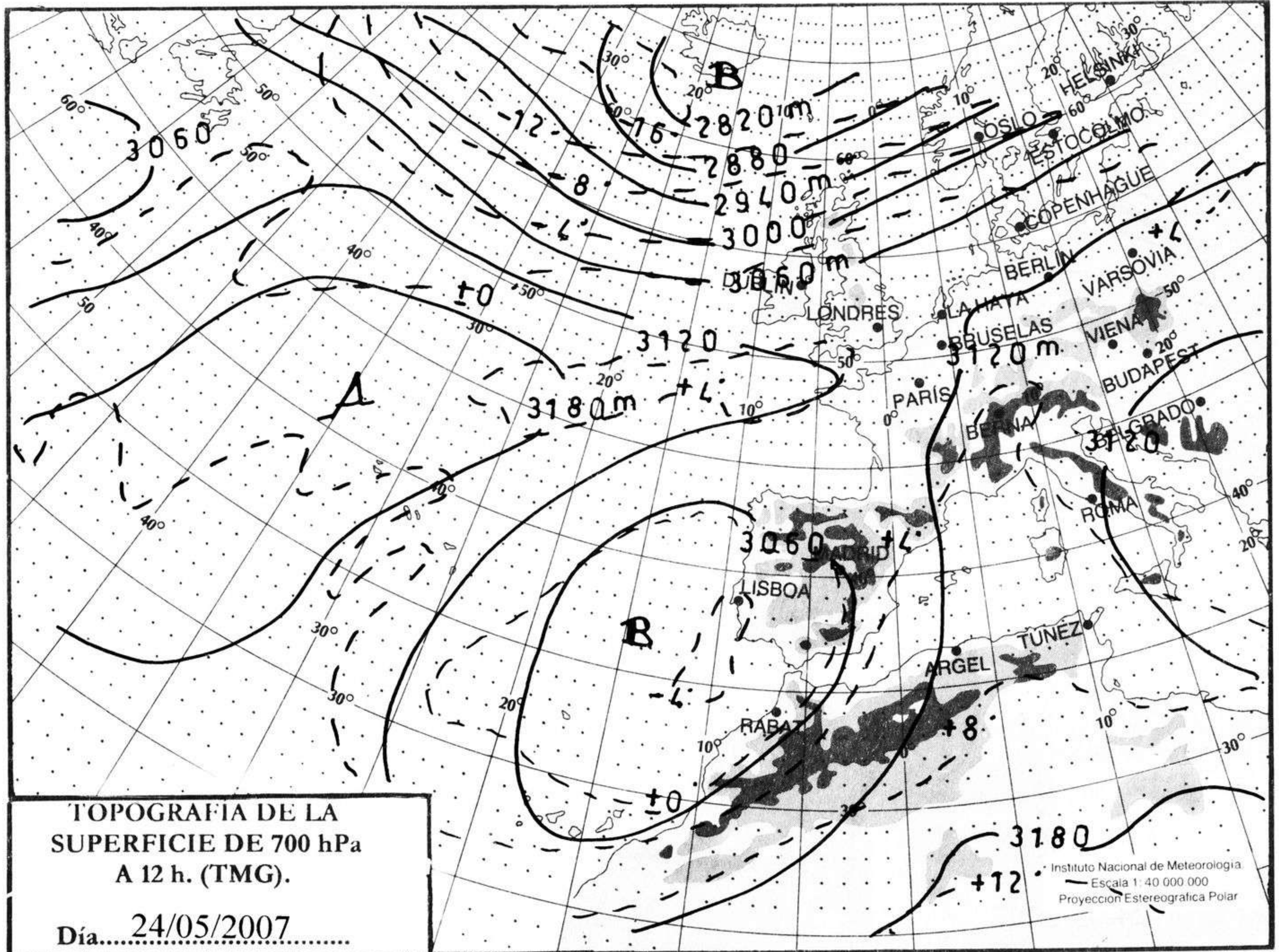
Durante las últimas 24 horas ha estado nuboso o muy nuboso en toda la península, excepto el litoral mediterráneo y el atlántico andaluz, nuboso en Canarias y poco nuboso en Baleares. Precipitaciones moderadas y localmente fuertes en la zona centro, sur de Galicia y Cantábrico oriental, débiles a moderadas en el resto del cuadrante noroccidental, meseta, sistema Ibérico y Andalucía, siendo de origen tormentoso en las dos Castillas, Extremadura, Madrid y comunidades Cantábricas; la actividad tormentosa disminuyó por la tarde y cesó durante la noche. Nieblas de madrugada en el Cantábrico, Madrid y Castilla y León y brumas en Baleares y litoral mediterráneo. Las temperaturas mínimas han descendido ligeramente en Castilla-La Mancha, Madrid, Cataluña y Huelva y sin cambios significativos en el resto. Viento moderado a fuerte del NW en Canarias y de componente E moderado en el nordeste peninsular durante el día de ayer, y flojos en el resto excepto rachas fuertes en zonas de tormenta.

Teléfonos del servicio de información meteorológica TELETIEMPO: Teletiempo general: 807 170 365, predicción para capitales de municipios españoles y datos de estaciones. Teletiempo marítimo: 807 170 37X, donde X es: 0 (Baleares), 1 (Mediterráneo), 2 (costera de Cantábrico y Galicia), 3 (costera de Canarias y Andalucía Occidental) y 4 (alta mar Atlántico). Teletiempo de montaña: 807 170 38Y, donde Y es: 0 (Pirineos), 1 (Picos de Europa), 2 (Sierra de Madrid), 3 (Sistema Ibérico), 4 (Sierra Nevada) y 5 (Sierra de Gredos). Teletiempo internacional: 807 170 388. TARIFAS: Coste máximo por minuto (IVA incluido) de 0,41 € en llamadas desde teléfonos de la red fija y de 0,76 € en llamadas desde teléfono móvil (los primeros 20 segundos tienen el coste de la tarifa soporte del operador de acceso).



hPa

1060
1050
1040
1030
1020
1010
1000
990
980
970
960
950
940



km./h.

200
190
180
170
160
150
140
130
120
110
100
90
80
70
60
50
40
30
20
10

