

BOLETÍN Meteorológico Diario



Ministerio de Medio Ambiente
Instituto Nacional de Meteorología

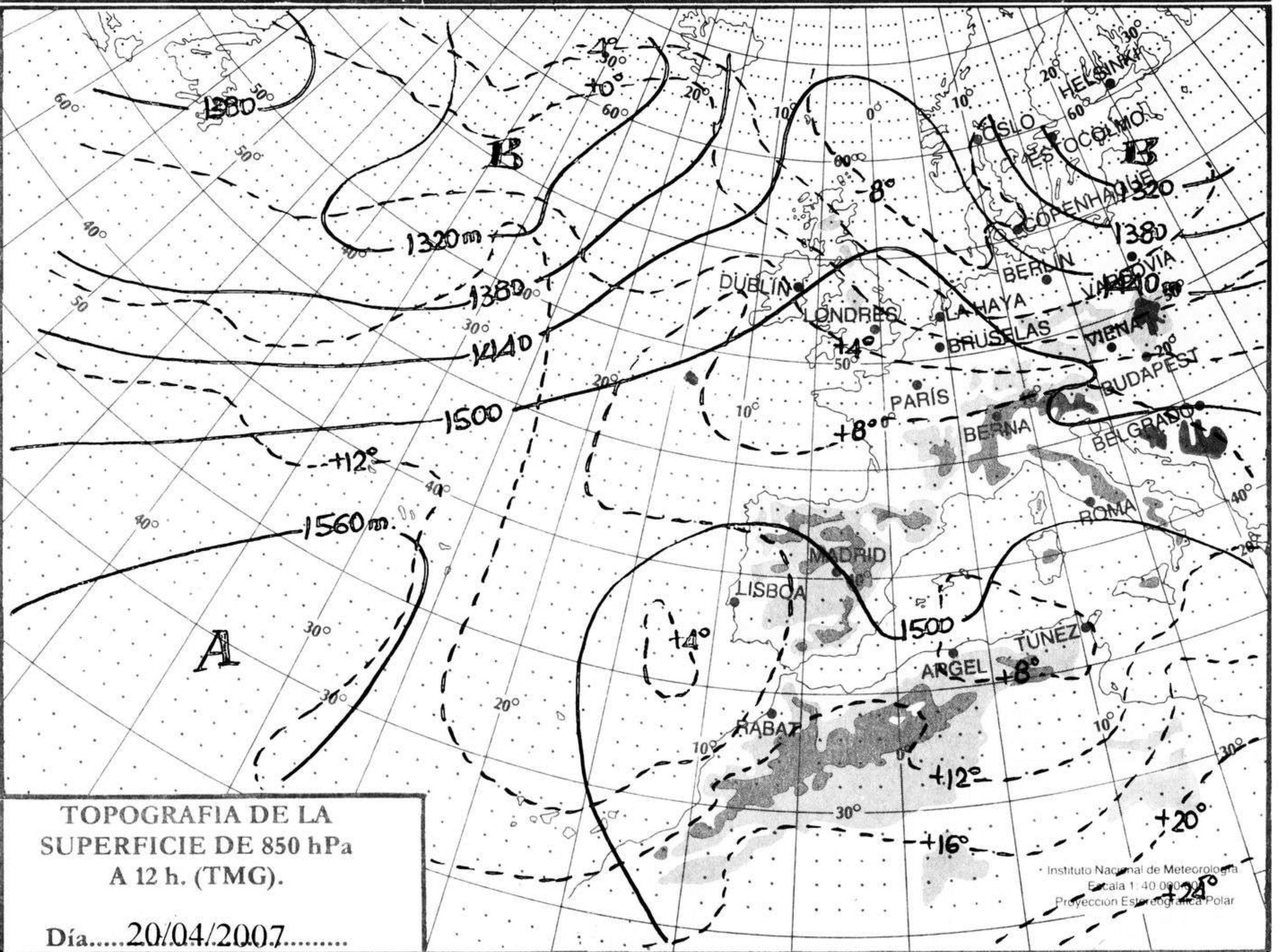
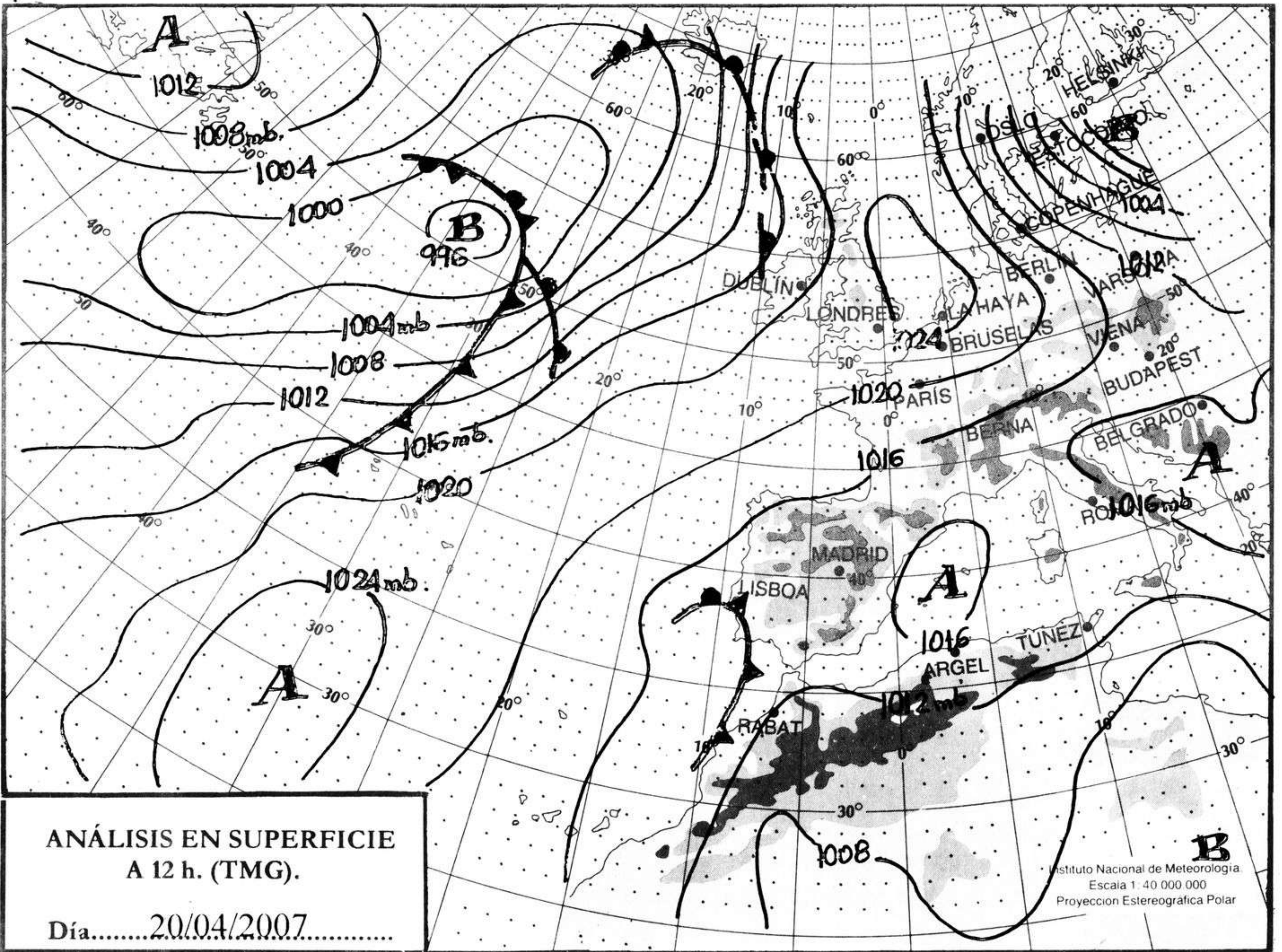
Número 111. Sábado 21 de abril de 2007

ESTACIONES	TEMPERATURA °C		PRECIPITACION l/m2		HORAS DE SOL (3)	ESTACIONES	TEMPERATURA °C		PRECIPITACION l/m2		HORAS DE SOL (3)
	MÁX (1)	MÍN (2)	DÍA (1)	NOCHE (2)			MÁX (1)	MÍN (2)	DÍA (1)	NOCHE (2)	
C.A. DE GALICIA						JAÉN	22,8	12,2			-
A CORUÑA	18,1	11,9			7,5	MÁLAGA	20,1	15,8	ip		3,9
SANTIAGO DE COMPOSTELA	24,8	9,4			9,9	SEVILLA	24,4	15,1	ip	0,3	2,7
LUGO	24,4	6,1			-	CIUDAD A. DE CEUTA					
OURENSE	27,4	10,1	ip		-	CEUTA	19,8	14,1		5	-
PONTEVEDRA	22,6	10,9			10,3	CIUDAD A. DE MELILLA					
C.A. PRINCIPADO DE ASTURIAS						MELILLA	19,5	13,9	0,1	18	7,7
OVIEDO	20,5	9,8			8,6	C.A. DE EXTREMADURA					
C.A. DE CANTABRIA						BADAJOS	23,1	10,4	2	ip	2,6
SANTANDER	16,9	11,5			8,1	MÉRIDA	22,9	9,1	2	0,1	-
C.A. DEL PAÍS VASCO						CÁCERES	23,5	9,8	17	0,5	5,4
BILBAO	20,5	10,4			6,6	C.A. DE CASTILLA Y LEÓN					
SAN SEBASTIÁN	17,1	12,1			10,9	ÁVILA	19,9	6,1	4	1	5,6
VITORIA	26,4	5,1	2		8,9	BURGOS	22,1	5,4			8,2
C.A. DE LA RIOJA						LEÓN	21,8	7,4			12,3
LOGROÑO	23,9	8,6			7,7	PALENCIA	-	6,0			-
C. FORAL DE NAVARRA						SALAMANCA	21,5	4,1	0,2	0,5	7,3
PAMPLONA	25,9	8,1	0,3		11,4	SEGOVIA	19,5	7,4	2	0,2	6,1
C.A. DE ARAGÓN						SORIA	21,5	6,1	ip		11,3
HUESCA	24,4	13,4			10,3	VALLADOLID	23,9	7,9	8		7,5
TERUEL	22,9	3,9			-	ZAMORA	23,1	8,4	1	2	6,7
ZARAGOZA	25,9	12,4			11,6	C.A. DE CASTILLA-LA MANCHA					
C.A. DE CATALUÑA						ALBACETE	21,8	6,8			10,3
BARCELONA	17,9	11,9			4,3	CIUDAD REAL	23,9	8,9			4,4
GIRONA	22,9	8,4		0,1	7,8	CUENCA	22,6	7,4			-
LLEIDA	25,1	9,6			9,7	GUADALAJARA	23,1	-	ip		-
TARRAGONA	16,9	-			-	TOLEDO	23,9	10			7,9
C.A. DE LES ILLES BALEARS						C. DE MADRID					
PALMA DE MALLORCA	21,8	9,8			11,4	MADRID	24,4	8,4			7,6
IBIZA	19,9	10,4			10,8	C.A. DE CANARIAS					
MAHÓN	20,9	11,9			8,9	LAS PALMAS DE GRAN CANARIA	24,4	15,9			9
C.A. VALENCIANA						FUERTEVENTURA	23,9	16,5	ip		-
ALICANTE	18,6	13,1			8,8	LANZAROTE	24,4	16,9			10,2
CASTELLÓN	23,2	12,4			-	SANTA CRUZ DE TENERIFE	23,2	17,9			10,7
VALENCIA	22,1	9,6			10,2	EL HIERRO	21,5	18,2			9,4
C.A. DE LA REGIÓN DE MURCIA						LA PALMA	21,6	17,5			8,5
MURCIA	22,9	12,5			9,8	NOTA:					
C.A. DE ANDALUCÍA						(1) Las máximas y precipitaciones del día son de 06 a 18 (hora TMG) de ayer.					
ALMERÍA	23,9	17,1	ip		5,7	(2) Las mínimas y precipitaciones de la noche son de 18 de ayer a 06 (hora TMG) de hoy.					
CÁDIZ	20,8	16,4	0,1		-	(3) Las horas de sol son de ayer					
CÓRDOBA	24,6	11,8			5,2	Las unidades utilizadas son: °C para la temperatura y litros por metro cuadrado para la precipitación					
GRANADA	21,9	9,9			4,7	Precipitación: Sin dato es cero. "ip" inapreciable. "-": Información no disponible					
HUELVA	18,2	14,5			-	Temperaturas y horas de sol: "-": Información no disponible					

INFORMACIÓN GENERAL A LAS 06 (hora TMG)

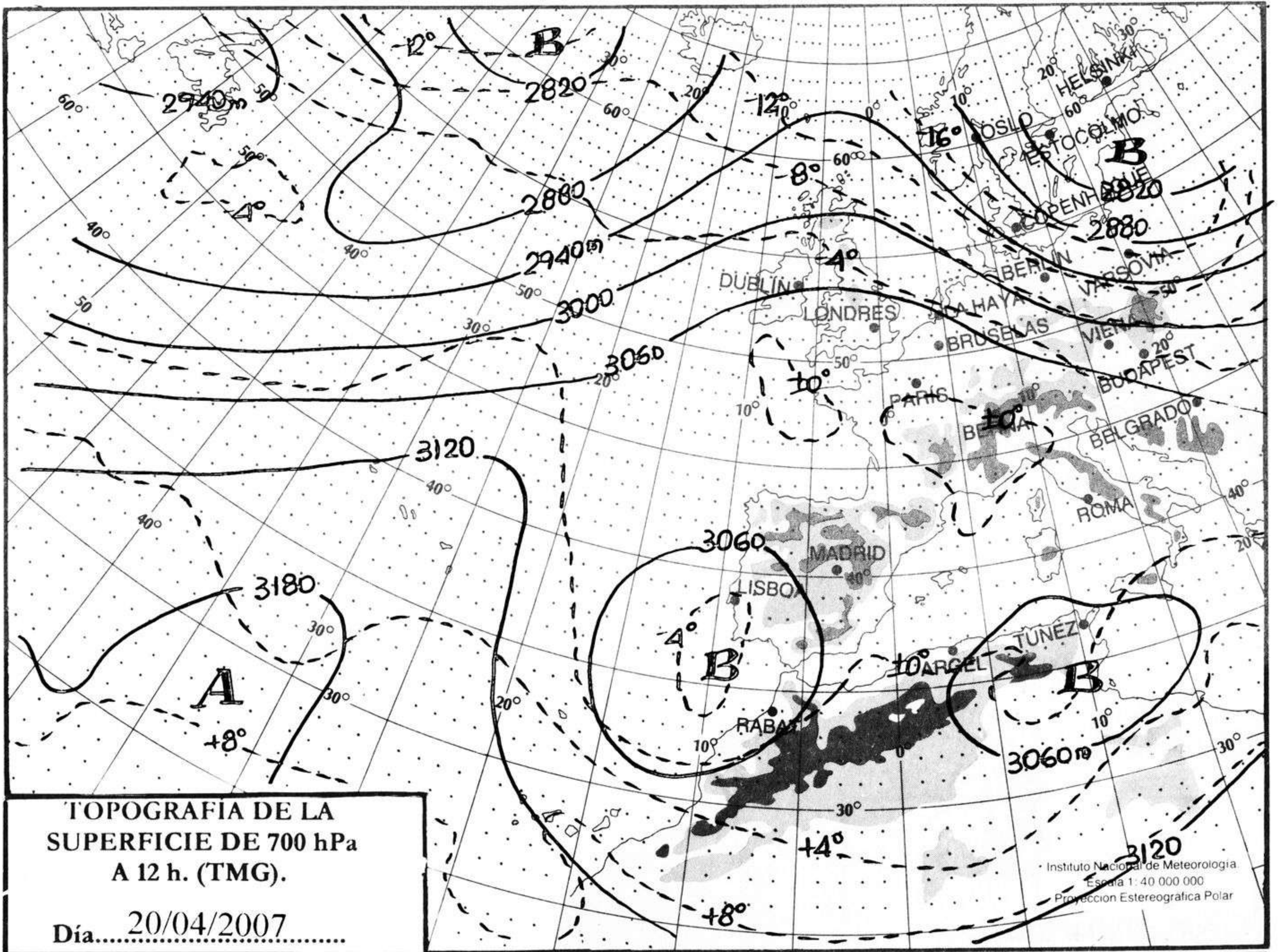
Durante las últimas 24 horas ha estado muy nuboso o cubierto en el tercio sur peninsular, con precipitaciones débiles a moderadas en el litoral. Ayer hubo nubosidad de evolución diurna en toda la Península y se produjeron en su mitad noroccidental tormentas frecuentes que solo dejaron escasa precipitación. Estuvo nuboso en Canarias y poco nuboso en Baleares. Esta madrugada ha habido brumas y nieblas en los litorales gallego, cantábrico, catalán y valenciano. Las temperaturas mínimas han subido ligeramente en el tercio suroriental peninsular, han bajado en igual medida en la Meseta sur y no han bajado en el resto. El viento ha soplado moderado de componente N en Canarias y del E en puntos del litoral mediterráneo andaluz.

Teléfonos del servicio de información meteorológica TELETIEMPO: **Teletiempo general:** 807 170 365, predicción para capitales de municipios españoles y datos de estaciones. **Teletiempo marítimo:** 807 170 37X, donde X es: 0 (Baleares), 1 (Mediterráneo), 2 (costera de Cantábrico y Galicia), 3 (costera de Canarias y Andalucía Occidental) y 4 (alta mar Atlántico). **Teletiempo de montaña:** 807 170 38Y, donde Y es: 0 (Pirineos), 1 (Picos de Europa), 2 (Sierra de Madrid), 3 (Sistema Ibérico), 4 (Sierra Nevada) y 5 (Sierra de Gredos). **Teletiempo internacional:** 807 170 388. **TARIFAS:** Coste máximo por minuto (IVA incluido) de 0,41 € en llamadas desde teléfonos de la red fija y de 0,76 € en llamadas desde teléfono móvil (los primeros 20 segundos tienen el coste de la tarifa soporte del operador de acceso).



hPa

1060
1050
1040
1030
1020
1010
1000
990
980
970
960
950
940



km./h.

200
190
180
170
160
150
140
130
120
110
100
90
80
70
60
50
40
30
20
10

