

BOLETÍN Meteorológico



Ministerio de Medio Ambiente
Instituto Nacional de Meteorología

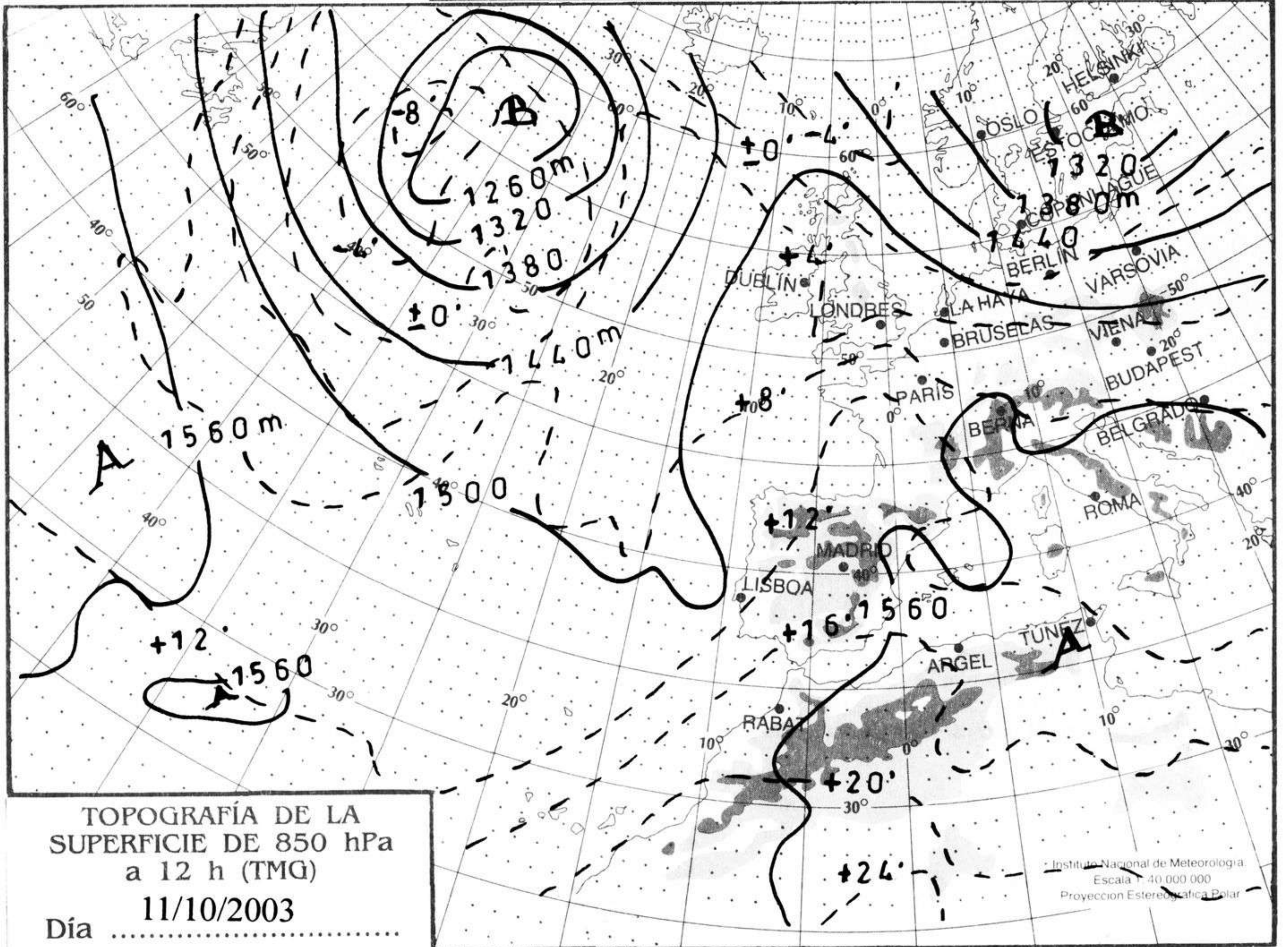
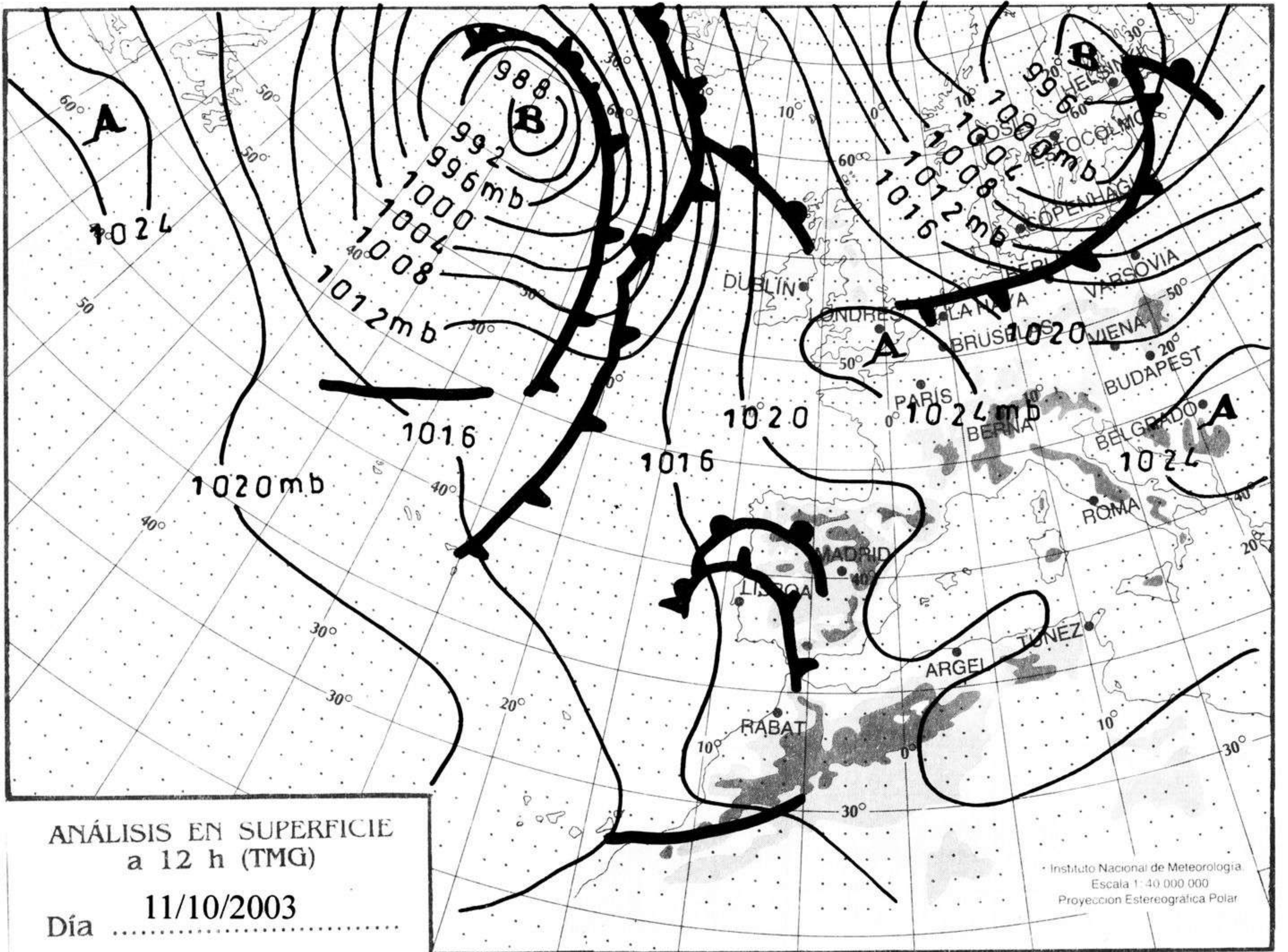
Número 285. Domingo 12 de octubre de 2003

ESTACIONES	TEMPERATURA °C		PRECIPITACIÓN l/m2		HORAS DE SOL (3)	ESTACIONES	TEMPERATURA °C		PRECIPITACIÓN l/m2		HORAS DE SOL (3)
	MÁX (1)	MÍN (2)	DÍA (1)	NOCHE (2)			MÁX (1)	MÍN (2)	DÍA (1)	NOCHE (2)	
C.A. DE GALICIA						JAÉN	23,6	15,4	0,2	2,0	-
A CORUÑA	22,8	15,5	0,2	5,0	0,7	MÁLAGA	-	17,9	-	2,0	0,4
SANTIAGO DE COMPOSTELA	22,1	-	1,0	-	-	SEVILLA	22,5	18,0	0,5	0,6	0,3
LUGO	19,5	13,0	0,8	3,0	0,7	CIUDAD A. DE CEUTA					
OURENSE	21,5	15,5	0,2	11,0	1,1	CEUTA	21,2	18,9			-
PONTEVEDRA	23,1	15,6	0,7	11,0	0,4	CIUDAD A. DE MELILLA					
C.A. PRINCIPADO DE ASTURIAS						MELILLA	23,9	19,9			0,5
OVIEDO	21,9	13,6		0,9	5,8	C.A. DE EXTREMADURA					
C.A. DE CANTABRIA						BADAJOS	25,8	17,8		2,0	0,7
SANTANDER	20,5	17,1		0,1	8,0	MÉRIDA	25,2	17,6		1,0	-
C.A. DEL PAÍS VASCO						CÁCERES	22,8	16,1		7,0	0,5
BILBAO	27,8	19,6		0,1	7,8	C.A. DE CASTILLA Y LEÓN					
SAN SEBASTIÁN	25,0	12,6		0,6	9,3	ÁVILA	20,1	11,9		0,1	2,4
VITORIA	23,5	10,4			6,8	BURGOS	24,6	13,1		0,3	6,8
C.A. DE LA RIOJA						LEÓN	20,5	-	0,1	-	-
LOGROÑO	22,4	16,9		0,2	7,8	PALENCIA	23,0	11,6		0,2	-
C. FORAL DE NAVARRA						SALAMANCA	23,5	13,5		1,0	2,8
PAMPLONA	23,8	17,9		0,1	6,8	SEGOVIA	22,9	13,4	0,1	1,0	5,6
C.A. DE ARAGÓN						SORIA	22,5	11,9		0,1	6,7
HUESCA	23,3	14,9	-	0,9	9,3	VALLADOLID	23,5	13,5			5,8
TERUEL	24,1	12,8		0,2	5,1	ZAMORA	21,1	13,4	0,8	0,6	-
ZARAGOZA	23,9	17,2			5,6	C.A. DE CASTILLA-LA MANCHA					
C.A. DE CATALUÑA						ALBACETE	24,5	14,8		0,4	5,2
BARCELONA	23,1	18,5			7,3	CIUDAD REAL	23,8	14,5	0,2	13,0	1,2
GIRONA	24,9	15,4			6,9	CUENCA	24,4	13,0	-	5,4	-
LLEIDA	23,8	14,4			8,1	GUADALAJARA	26,5	12,8	-	1,1	-
TARRAGONA	22,4	19,1			-	TOLEDO	25,6	15,1	0,1	4,0	3,7
C.A. DE LES ILLES BALEARS						C. DE MADRID					
PALMA DE MALLORCA	26,1	14,8			9,3	MADRID	24,4	13,5		1,0	6,0
IBIZA	25,4	18,9			9,0	C.A. DE CANARIAS					
MAHÓN	24,8	18,1			4,7	LAS PALMAS DE GRAN CANARIA	27,9	21,8			8,3
C.A. VALENCIANA						FUERTEVENTURA	29,8	22,6			8,9
ALICANTE	25,4	18,9			7,6	LANZAROTE	29,0	21,2			10,0
CASTELLÓN	26,6	19,6	-	-	-	SANTA CRUZ DE TENERIFE	28,6	21,1			10,8
VALENCIA	26,8	19,6			6,0	EL HIERRO	26,4	23,4			8,8
C.A. DE LA REGIÓN DE MURCIA						LA PALMA	26,9	20,1			6,8
MURCIA	26,8	18,6			5,8	NOTA:					
C.A. DE ANDALUCÍA						(1) Las máximas y precipitaciones del día son de 06 a 18 (hora TMG) de ayer.					
ALMERÍA	27,1	19,1			3,1	(2) Las mínimas y precipitaciones de la noche son de 18 de ayer a 06 (hora TMG) de hoy.					
CÁDIZ	23,5	20,1	2,0		-	(3) Las horas de sol son de ayer.					
CÓRDOBA	25,4	16,9	0,4	3,0	0,1	Las unidades utilizadas son: °C para la temperatura y litros por metro cuadrado para la precipitación					
GRANADA	25,2	11,2		0,9	1,8	Precipitación: Sin dato es cero "ip": inapreciable. "-": Información no disponible					
HUELVA	24,6	17,5	0,3	9,0	0,8	Temperaturas y horas de sol: "-": Información no disponible					

INFORMACIÓN GENERAL A LAS 06 (hora TMG)

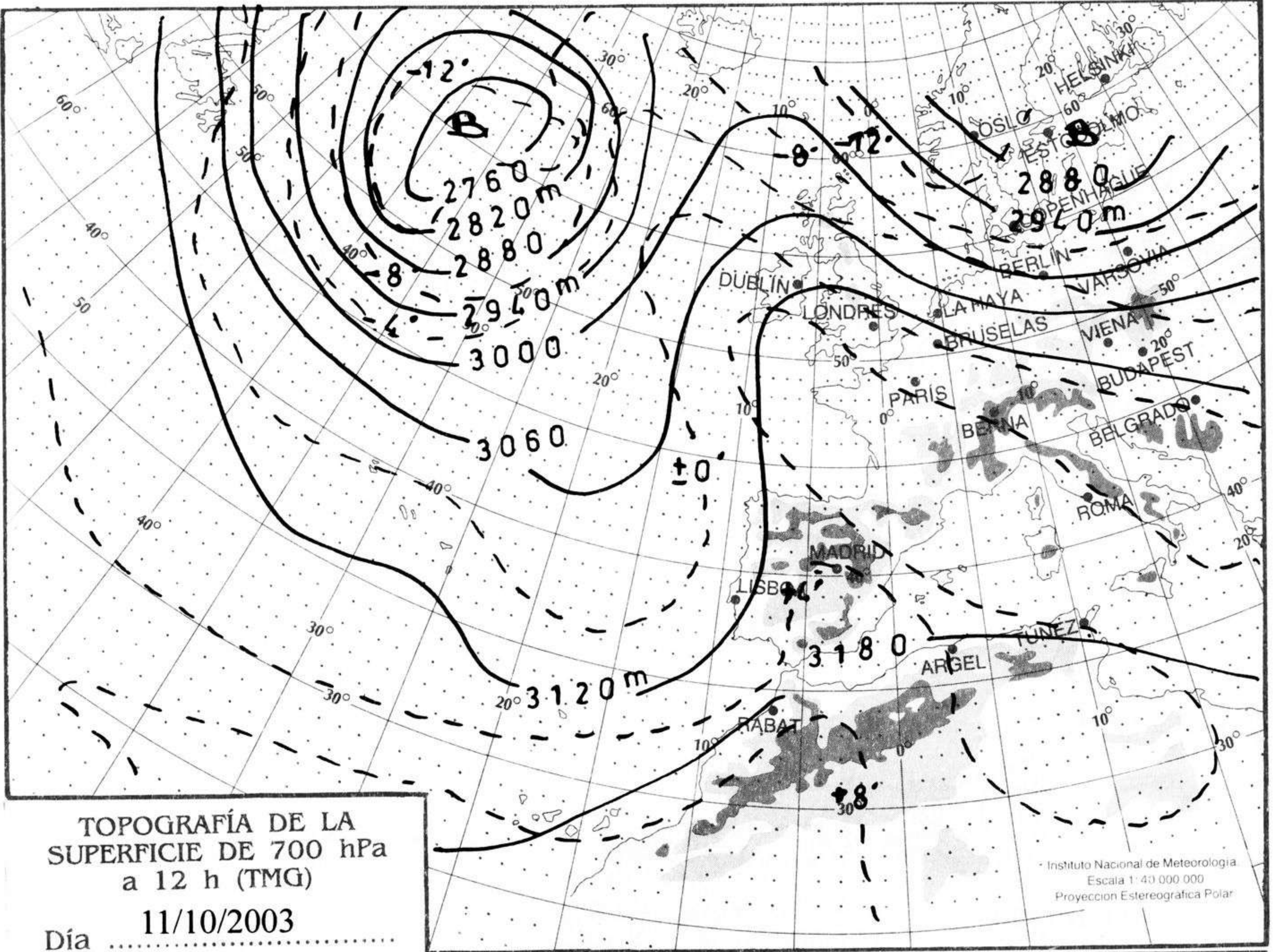
En el día de hoy ha estado muy nuboso o cubierto en los tercios oeste y sur peninsulares y nuboso en el noreste con predominio de la nubosidad media y alta. Se han producido precipitaciones débiles en el oeste y sur siendo de carácter tormentoso en el estrecho de Gibraltar y cuadrante suroeste. En Canarias ha estado muy nuboso a primeras horas con chubascos, disminuyendo la nubosidad durante el día. Bancos de niebla matinales en el Cantábrico, valle del Ebro y Mediterráneo. Las temperaturas mínimas han tenido un ascenso moderado en la mitad norte peninsular. Vientos flojos a moderados del sur y el este en la Península y Baleares y en canarias del norte moderado por la tarde.

Teléfonos del servicio de información meteorológica TELETIEMPO: Teletiempos nacional: 906 365 365. Teletiempos provincial: 906 365 3?? (completar con las dos primeras cifras del Código Postal para obtener la información meteorológica de la provincia deseada). Teletiempos marítimo: 906 365 37X donde X puede ser 0 (Baleares), 1 (Mediterráneo), 2 (Cantábrico y Galicia), 3 (Canarias y Andalucía Occidental) y 4 (Atlántico). Teletiempos de montaña: 906 365 38Y donde Y puede ser 0 (Pirineos), 1 (Picos de Europa), 2 (Sierra de Madrid), 3 (Sistema Ibérico) y 4 (Sierra Nevada). Teletiempos internacional: 906 365 388.
TARIFAS: normal (0,33 €/min + 0,10 € conexión, IVA incluido); reducida (0,26 €/min + 0,10 € conexión, IVA incluido). La tarifa normal es de lunes a viernes (no festivos en el ámbito nacional), en horario de 8:00 a 20:00 horas; el resto es tarifa reducida.



hPa

1060
1050
1040
1030
1020
1010
1000
990
980
970
960
950
940



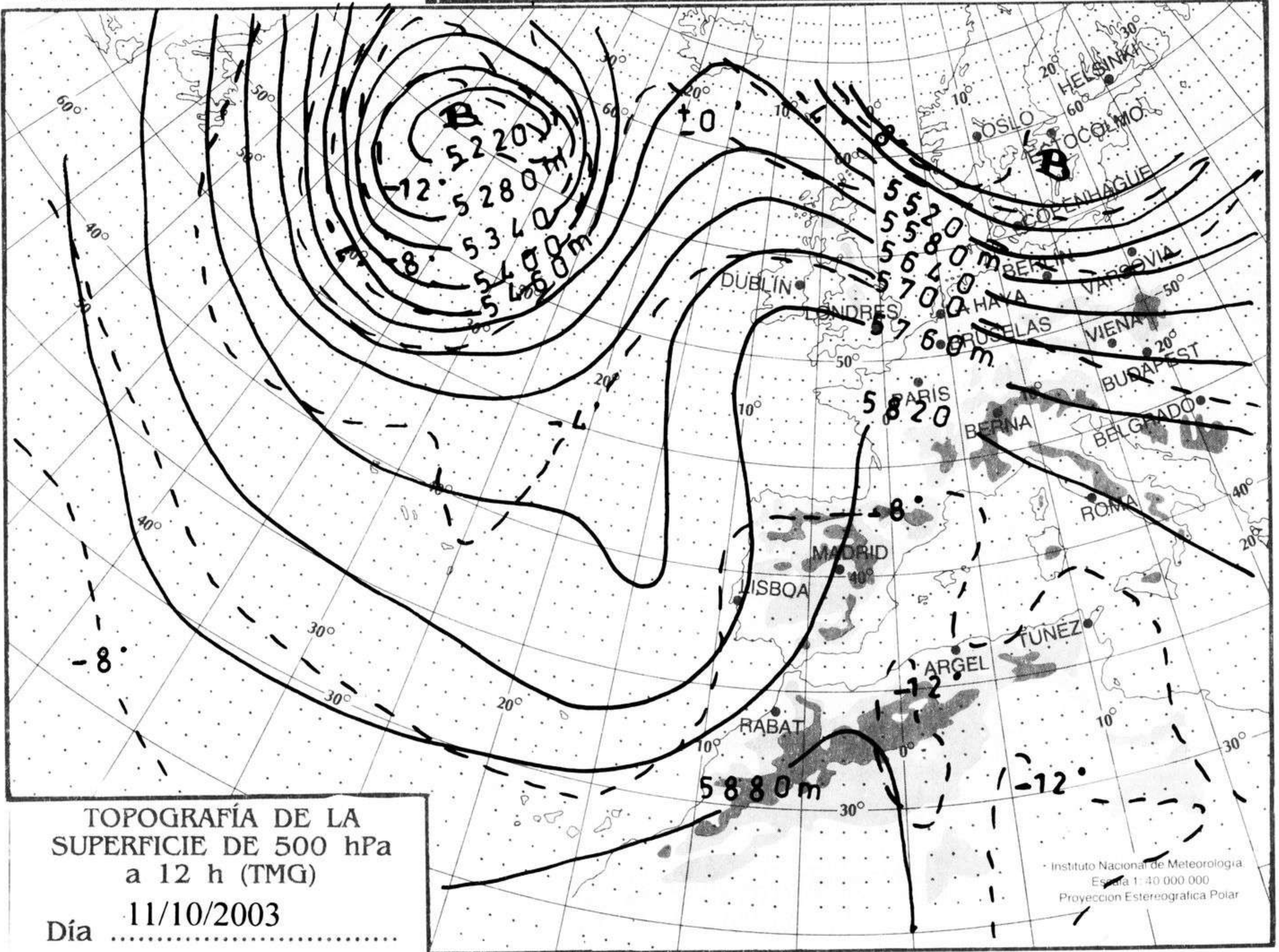
TOPOGRAFÍA DE LA SUPERFICIE DE 700 hPa a 12 h (TMG)

Día 11/10/2003

Instituto Nacional de Meteorología
Escala 1:40 000 000
Proyeccion Estereografica Polar

km./h

200
190
180
170
160
150
140
130
120
110
100
90
80
70
60
50
40
30
20
10



TOPOGRAFÍA DE LA SUPERFICIE DE 500 hPa a 12 h (TMG)

Día 11/10/2003

Instituto Nacional de Meteorología
Escala 1:40 000 000
Proyeccion Estereografica Polar

