



BOLETIN METEOROLOGICO DIARIO

MADRID, LUNES, 16 de MARZO de 1992 Núm. 76

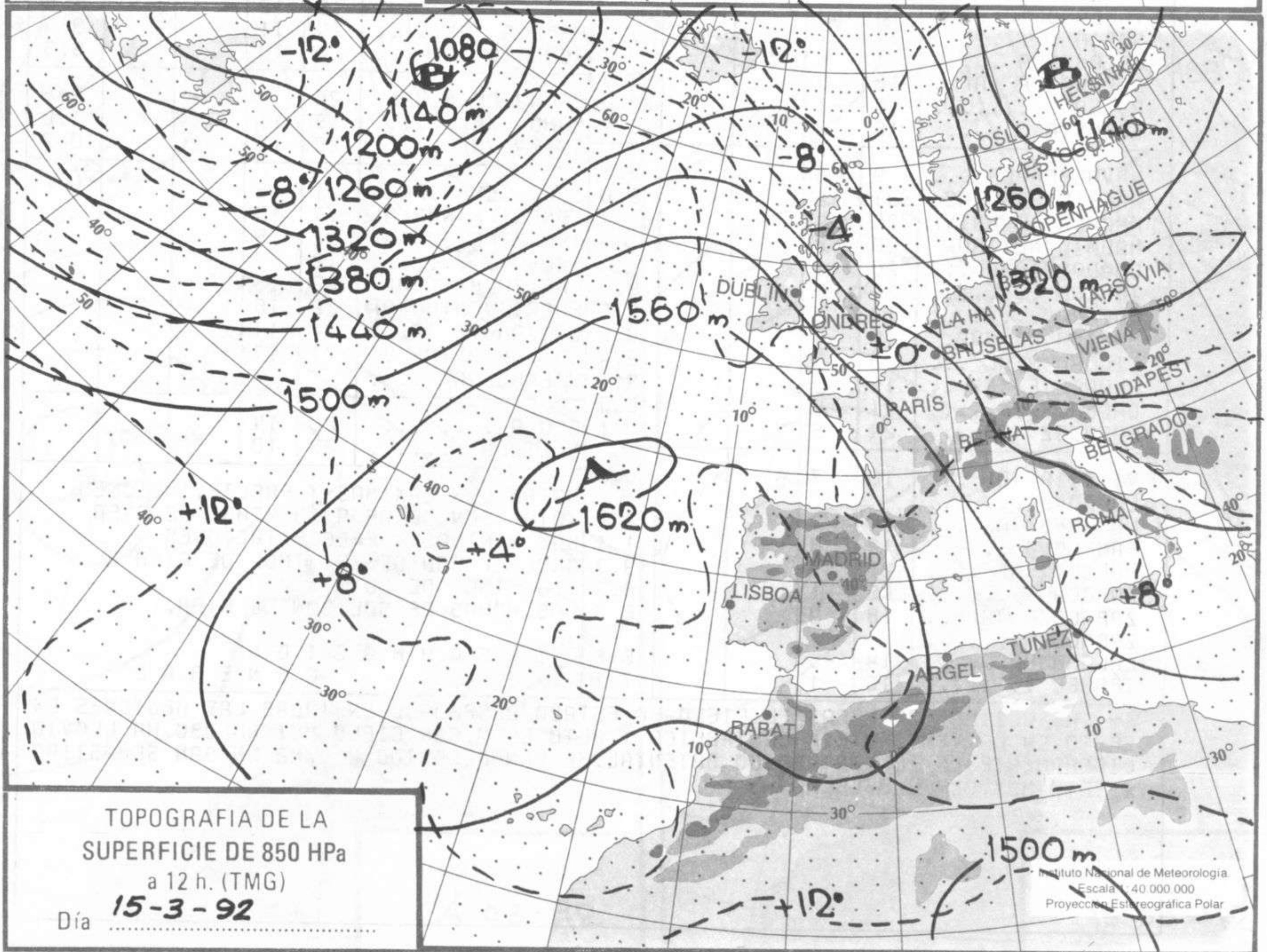
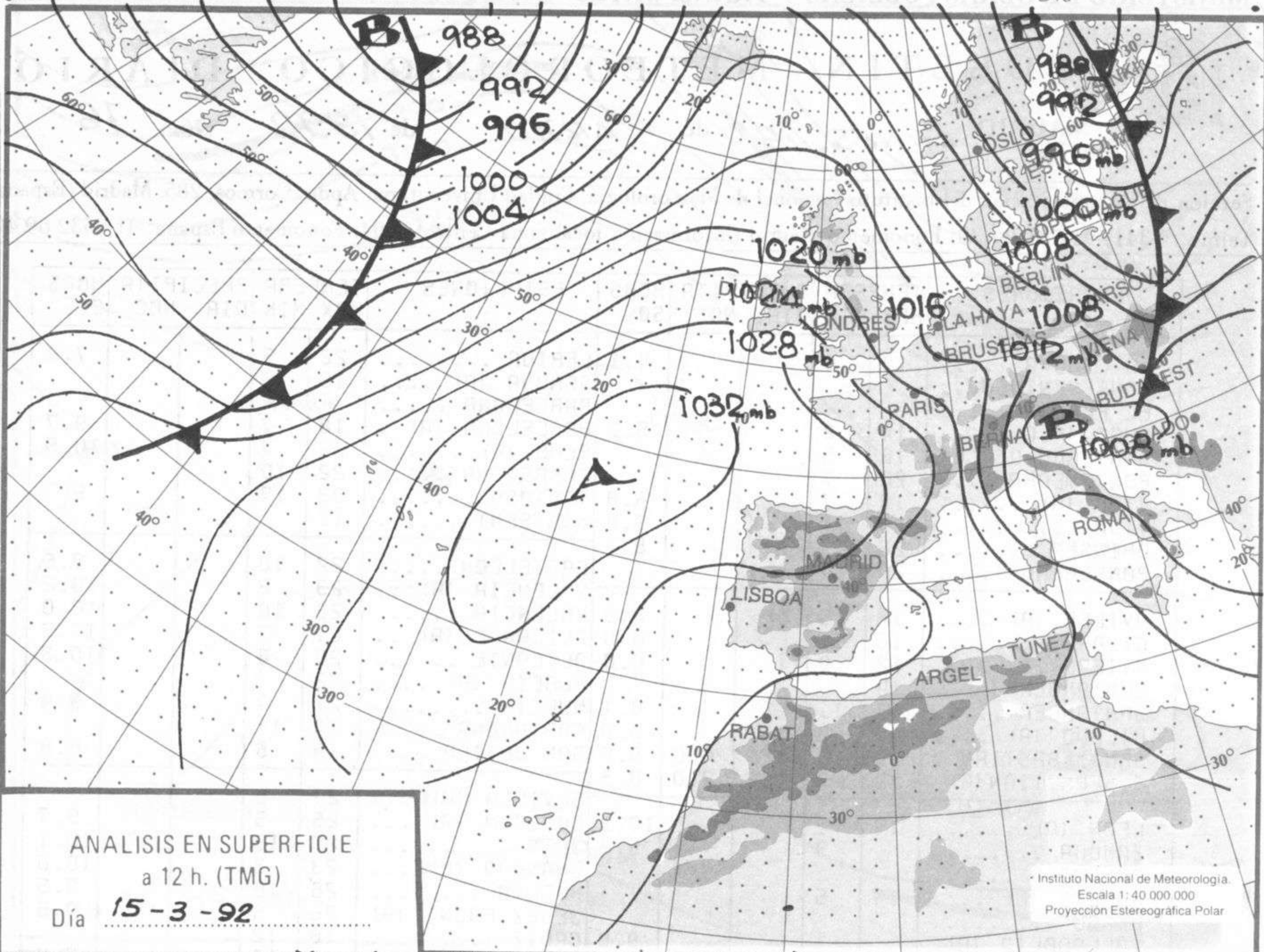
Sección de Documentación del Instituto Nacional de Meteorología. Ciudad Universitaria. Apdo. Correos, 285. Madrid (España)
Telfno.:(341) 91-581 96 30. Fonometeo Madrid (información local zona Centro): 094. Fonometeo España: 91 - 532 69 40.

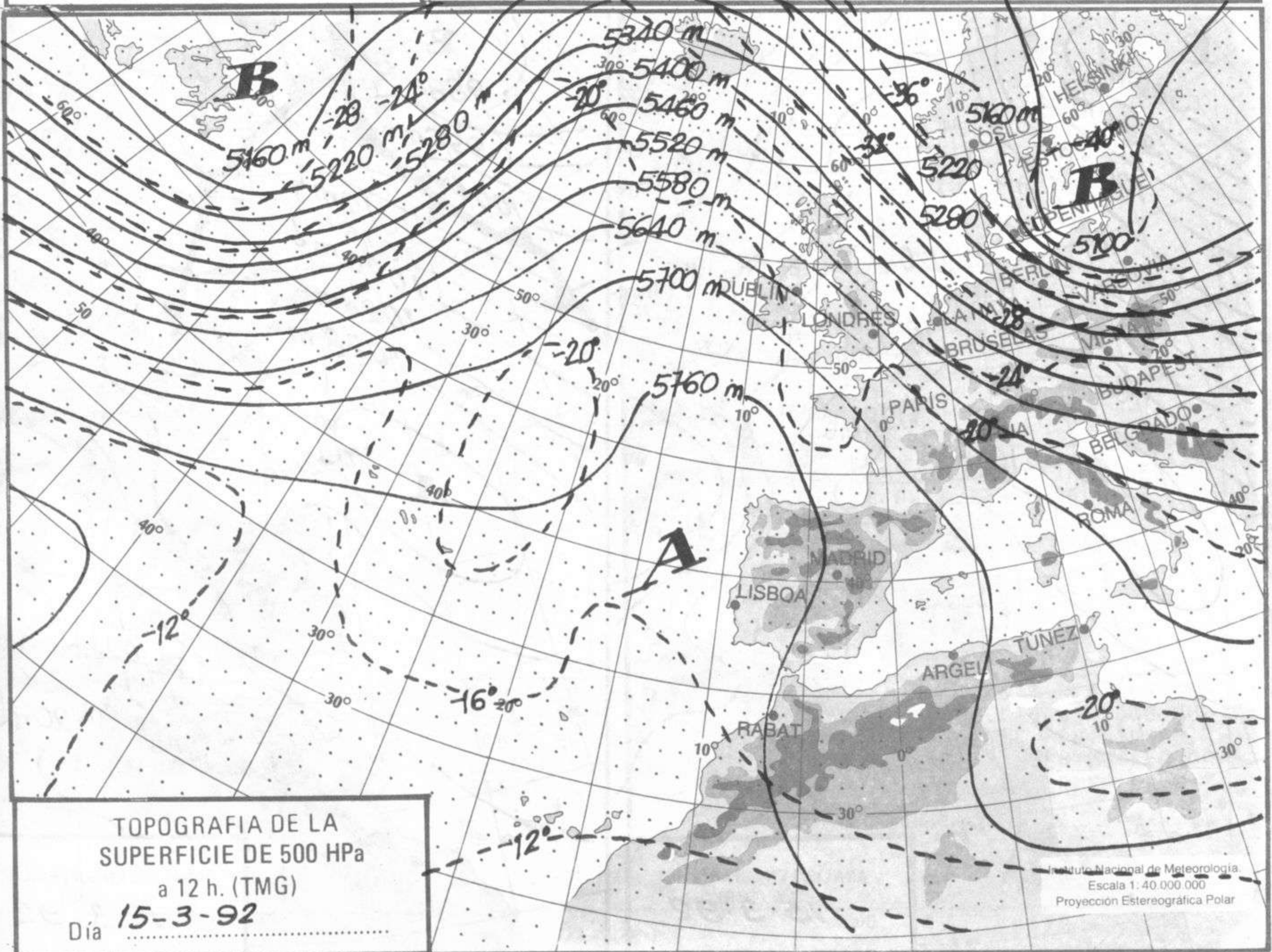
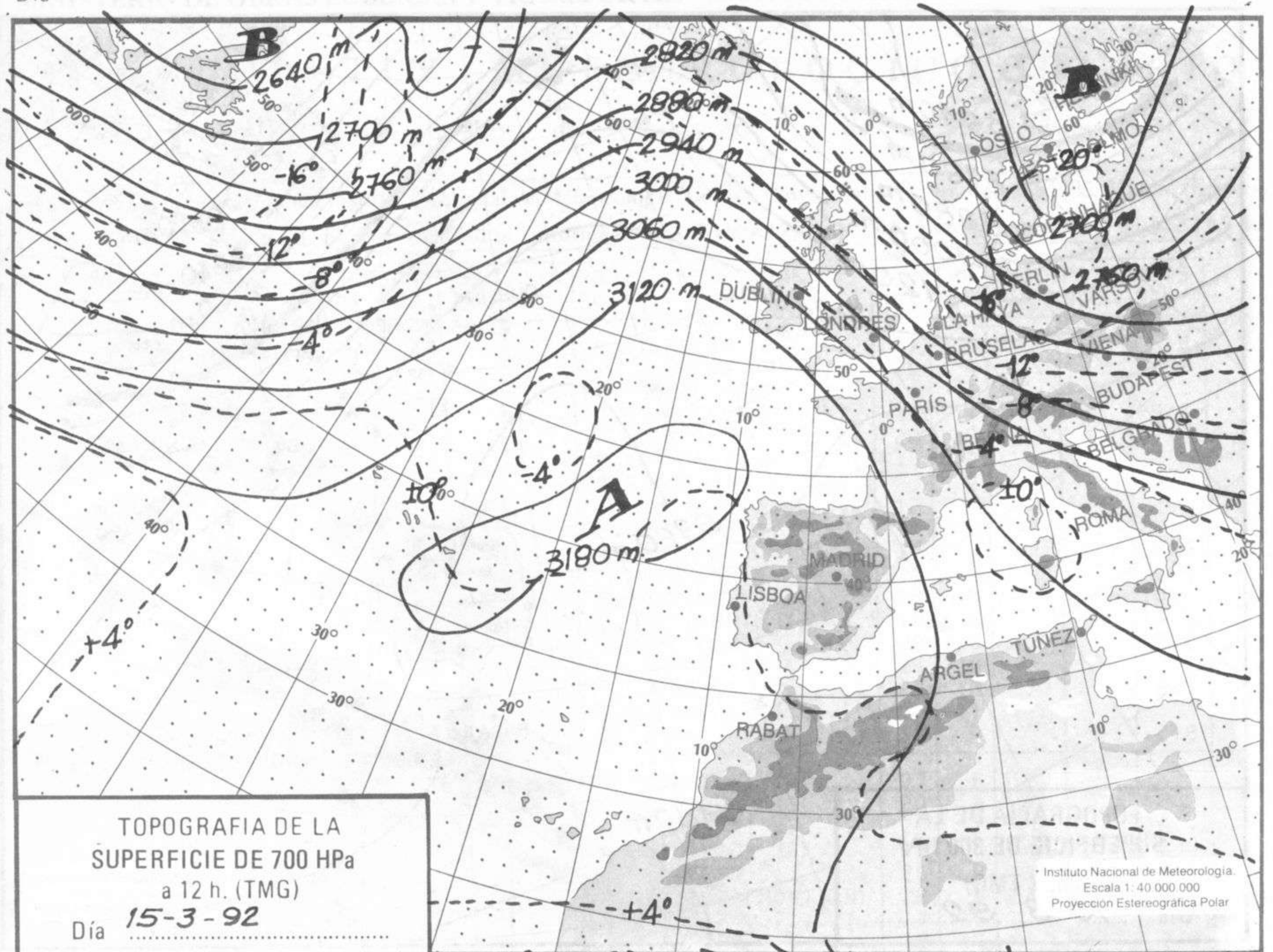
ESTACIONES	TEMPERA		PRECIPITA		HORS SOL	ESTACIONES	TEMPERA		PRECIPITA		HORS SOL
	MAX	MIN	DIA	NOC			MAX	MIN	DIA	NOC	
LA CORUÑA	14	8			4.1	LERIDA	22	5			7.2
MONTEVENTOSO						GERONA (A)	19	5			
EL FERROL						BARCELONA					
LUGO (P.C.)	14	2			5.2	BARCELONA (A)	18	7			9.7
SANTIAGO DE C.	15	5				REUS (A)	22	7			10.5
PONTEVEDRA	20	7				TARRAGONA	22	10			
VIGO (A)	19	7			6.8	TORTOSA	23	13			9.7
VIGO	20	11			9.8	MONTSENY	12				
ORENSE	22	3			8.7	CASTELLON	22	10			9.6
PONFERRADA	20	4				VALENCIA (A)	23	8			10.2
AVILES (A)	12	10			0.0	VALENCIA	22	10			10.0
GIJON	13	11			0.0	ALICANTE (A)	21	7			10.3
OVIEDO	12	9			0.0	ALICANTE	20	8			10.3
SANTANDER (A)	14					MURCIA (A)	22				
SANTANDER	14	11			0.1	MURCIA	21	7			9.4
BILBAO (A)	14	9	IP		0.0	CARTAGENA	19	11			
SAN SEBASTIAN	10	8	IP	4.0	0.0	SAN JAVIER	19	6			8.8
S. SEBASTIAN (A)	14	9	0.2	2.0	0.3	SEVILLA (A)	27	8			
LEON (A)	17	2			10.3	CORDOBA (A)	25	5			9.7
ZAMORA		3			9.0	JAEN	20	13			10.1
PALENCIA						GRANADA (A)	23	3			10.0
BURGOS (A)	14	5				HUELVA	26	10			9.5
BURGOS						JEREZ FRONT (A)	26	6			9.6
VALLADOLID (A)		1			9.6	CADIZ	18	12			
VALLADOLID	18	3			10.3	TARIFA	16	12			6.4
SORIA	14	1			9.0	MALAGA (A)	24	11			9.3
SALAMANCA						ALMERIA (A)	20	10			9.5
SALAMANCA (A)	18	0			9.8	PALMA DE M. (A)	20	4			9.5
AVILA	16	-1			10.0	MAHON (A)	18	11			11.0
SEGOVIA	16	2			9.7	IBIZA (A)	20	10			10.2
NAVACERRADA	9	3			9.5	S.C. TENERIFE	21	16			
MADRID/BARAJAS	21	2			9.0	TENERIFE NOR (A)	17	10			
MADRID (C. UNIV)	20	4				TENERIFE SUR (A)	22	15			
MADRID (RETIRO)	20	8				IZAÑA	12				
GUADALAJARA	20	1				LAS PALMAS (A)	22	16			
TOLEDO	21	6			9.2	FUERTEVENTUR (A)	22	16			
CUENCA	17	2			9.5	LANZAROTE (A)	21	14			
MOLINA DE ARA.	16	-4			9.0	LA PALMA (A)	21	17			
CIUDAD REAL	20	8			9.4	HIERRO (A)					
ALBACETE (A)	19	2			9.8	CEUTA	20	14			
CACERES	21	6			9.7	MELILLA	23	10			
BADAJOS (A)	24	5			10.1						
VITORIA (A)	10	7			0.0						
LOGROÑO											
LOGROÑO (A)	14	7			2.6						
PAMPLONA	12	8	IP		1.1						
HUESCA (A)	21	5			9.7						
DAROCA	15	-1			6.2						
ZARAGOZA (A)	18	9			8.9						
ZARAGOZA											
CALAMOCHA	14	-5			6.6						
TERUEL	16	-1			7.1						

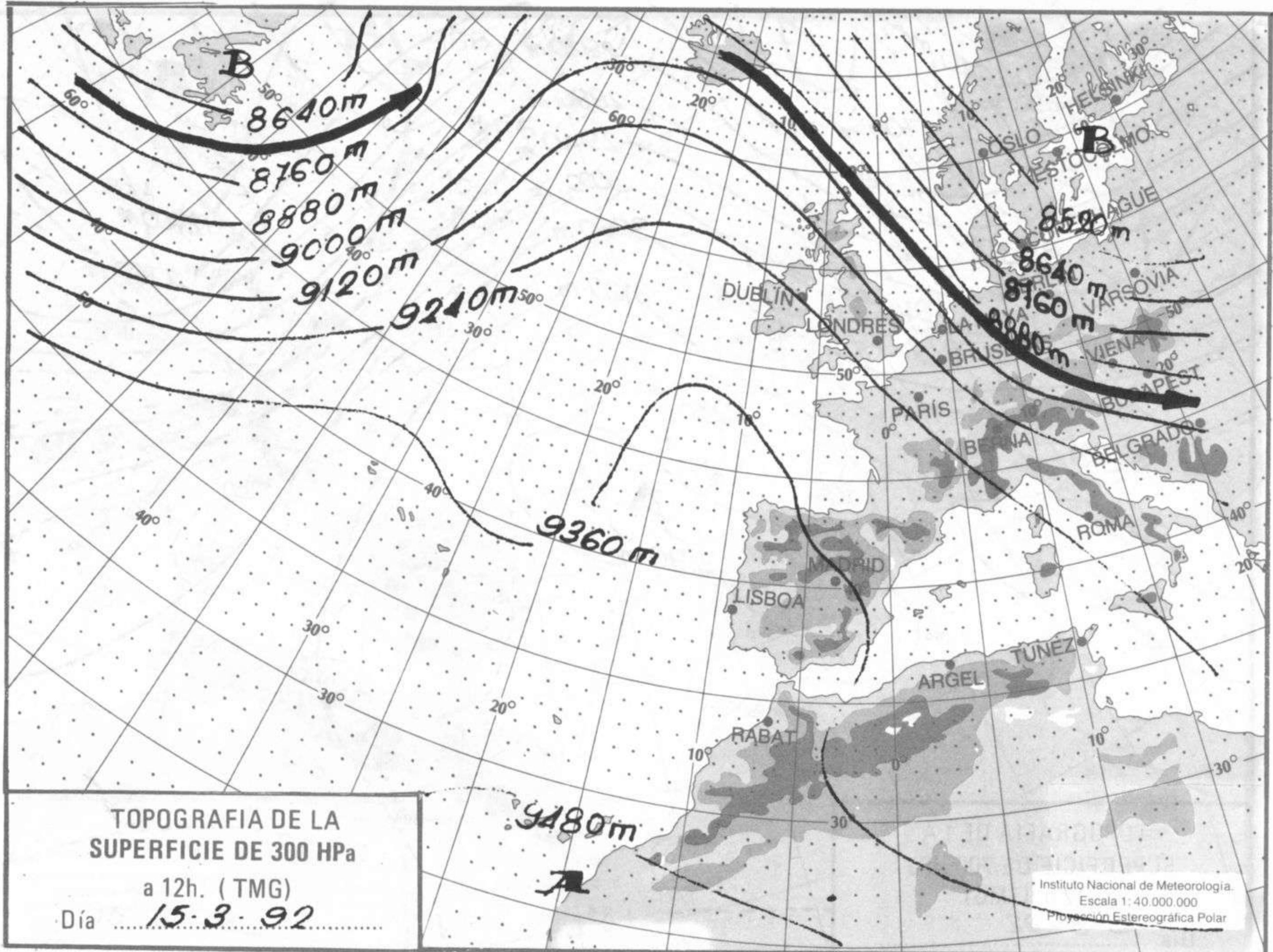
NOTA: LAS MAXIMAS Y PRECIPITACIONES (DIA) SON DE 06 A 18 (TMG) DE AYER
LAS MINIMAS Y PRECIPITACIONES (NOCHE) SON DE 18 (TMG) DE AYER A 06 (TMG) DE HOY.
LAS HORAS DE SOL SON DE AYER.

I N F O R M A C I O N
G E N E R A L

EN LAS ULTIMAS 24 HORAS EL CIELO HA ESTADO DESPEJADO EN TODAS LAS REGIONES EXCEPTO EN LA VERTIENTE N CANTABRICA Y ALTO EBRÓ, CON CIELO MUY NUBOSO. HA LLOVIDO LIGERAMENTE EN EL CANTABRICO ORIENTAL. SE HAN RECOGIDO 4 L/M2 EN SAN SEBASTIAN VIENTO MUY DEBIL O CALMA.





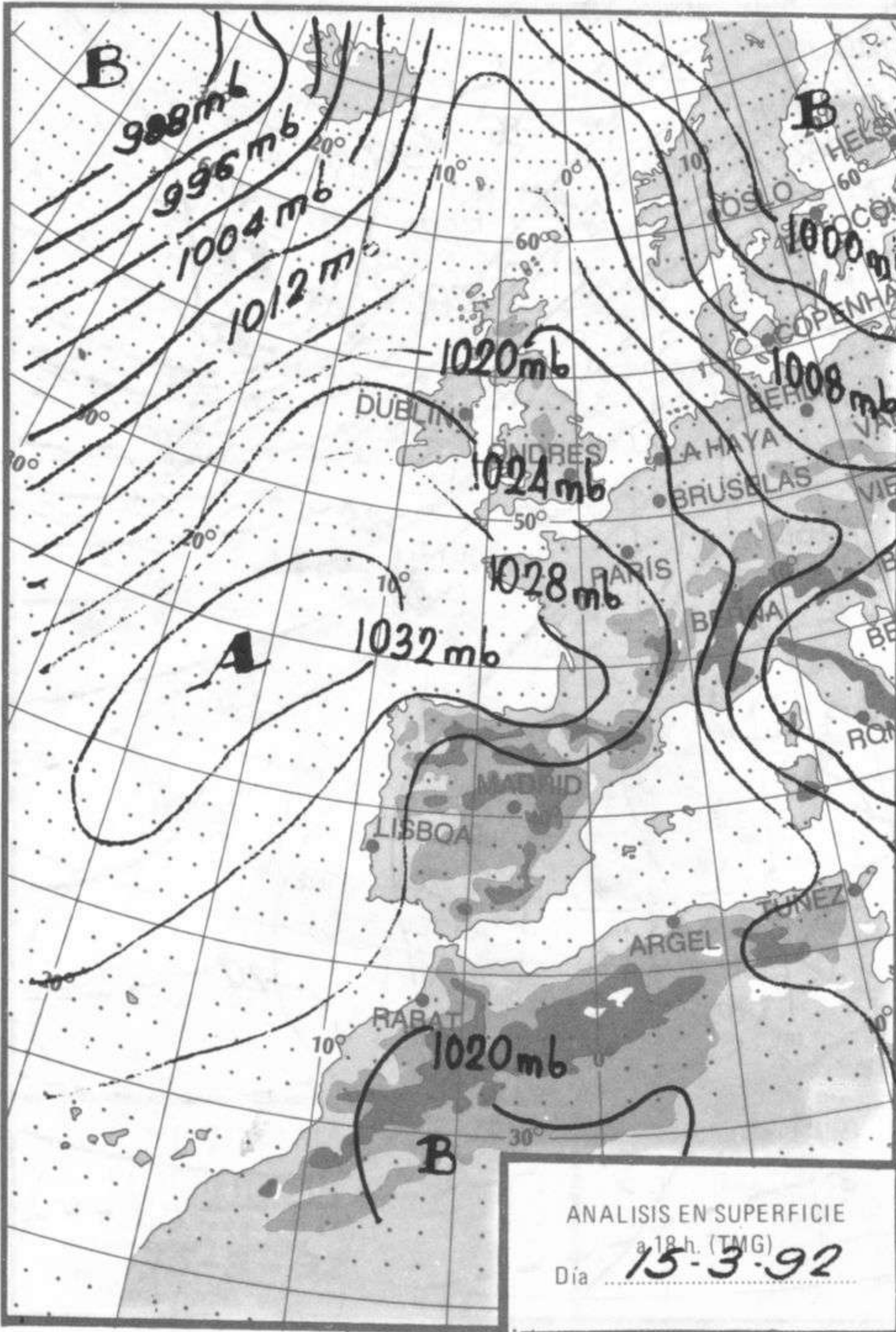


TOPOGRAFIA DE LA SUPERFICIE DE 300 HPa

a 12h. (TMG)

Día 15-3-92

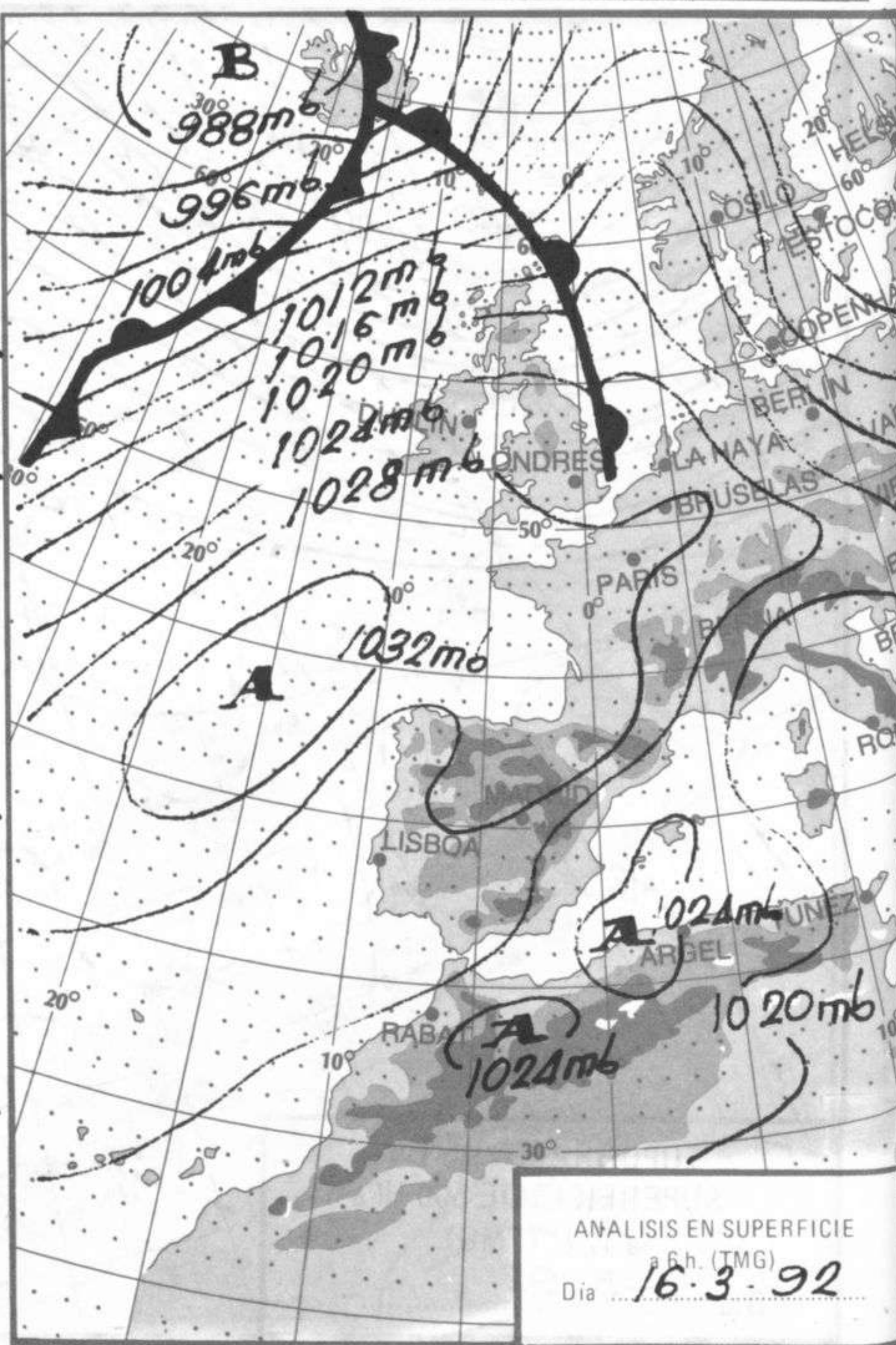
Instituto Nacional de Meteorología.
Escala 1: 40.000.000
Proyección Estereográfica Polar



ANALISIS EN SUPERFICIE

a 18h. (TMG)

Día 15-3-92



ANALISIS EN SUPERFICIE

a 6h. (TMG)

Día 16-3-92