



BOLETIN METEOROLOGICO DIARIO

MADRID, LUNES 7 de OCTUBRE de 1.985. Núm. 280.

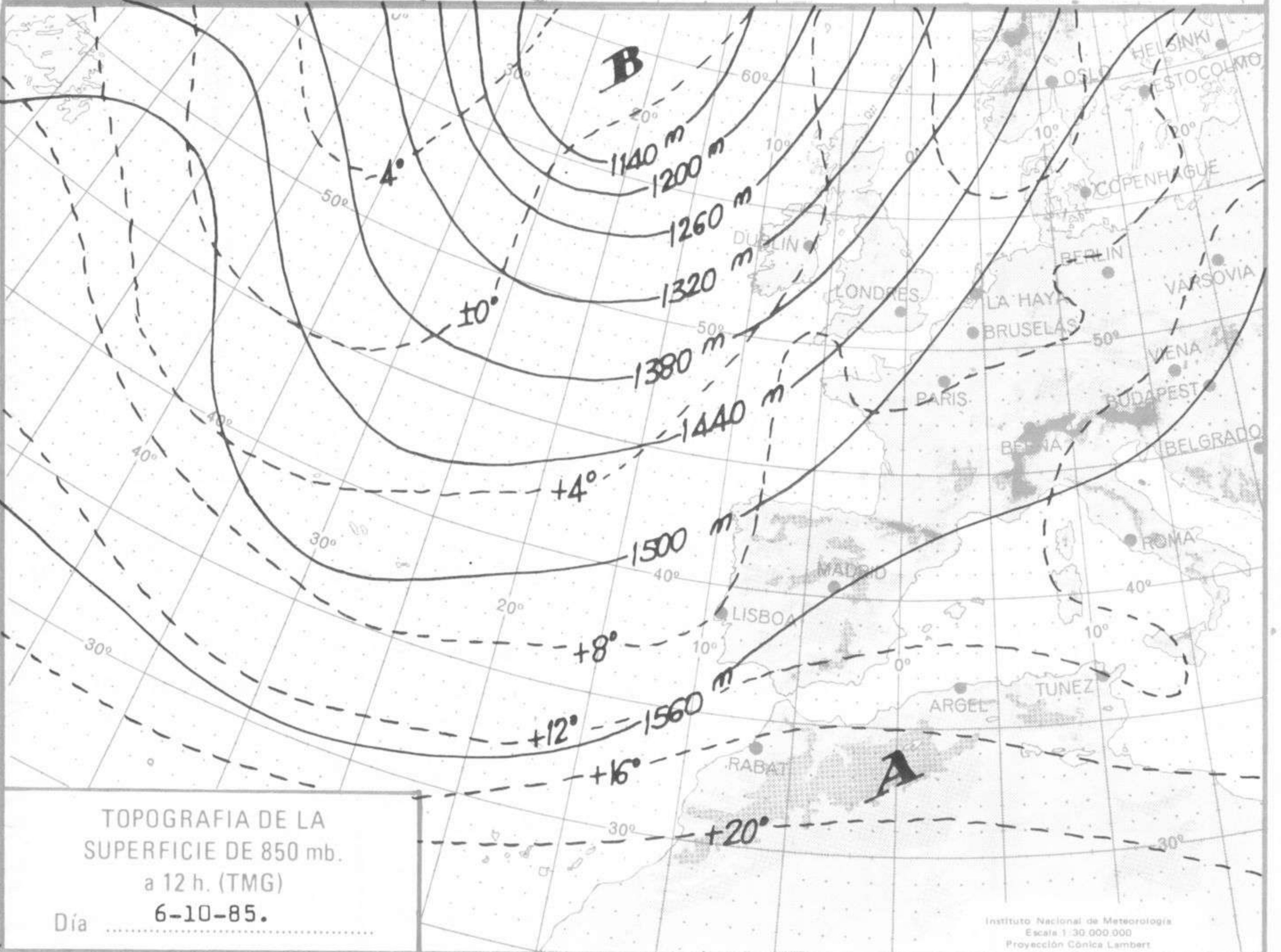
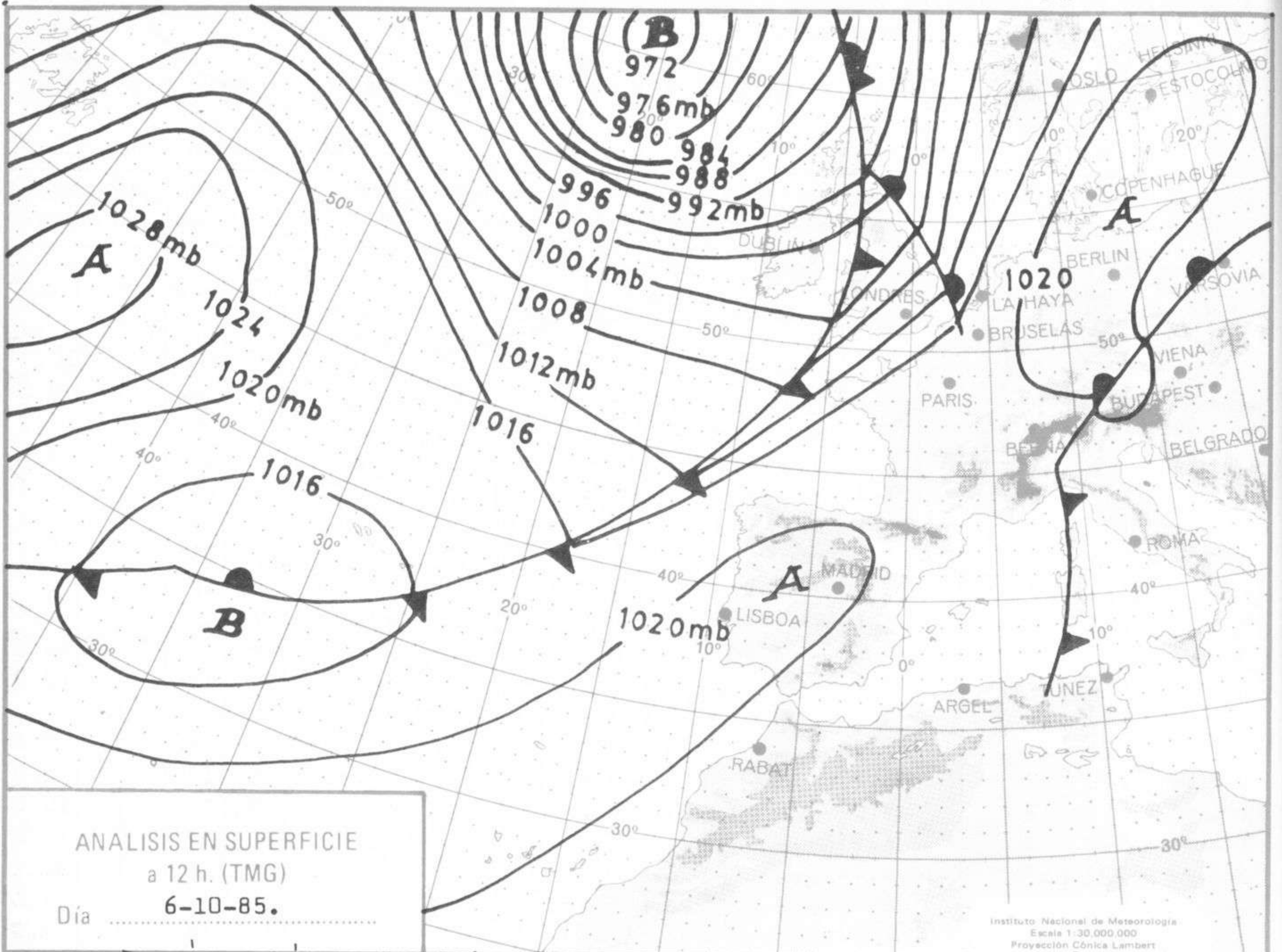
Sec. de Publicaciones del Instituto Nacional de Meteorología, Ciudad Universitaria, Apartado de Correos 285, Madrid (España)
Teléf.: *(341) (91) 244 35 00 - Fonometeo Madrid (información local zona Centro): 094 - Fonometeo España: (91) 232 69 40

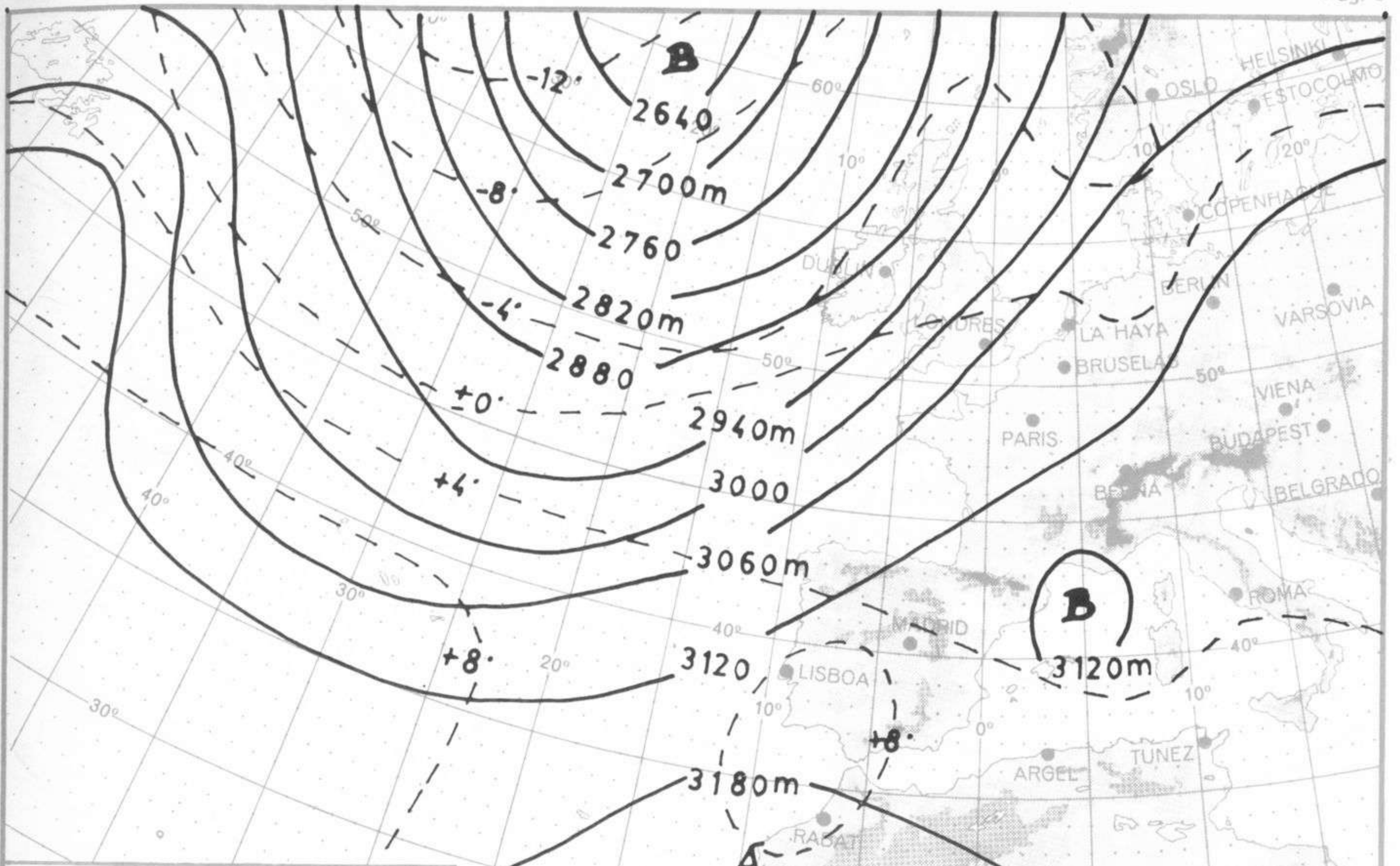
Estaciones	Temperatura		Precipitación		Horas de sol	Estaciones	Temperatura		Precipitación		Horas de sol	Estaciones	Temperatura		Precipitación		Horas de sol
	Máx.	Min.	Día	Noche			Máx.	Min.	Día	Noche			Máx.	Min.	Día	Noche	
La Coruña ...	23	18			4.9	Navacerrada	15	7			2.7	Castellón ...	26	16			10.2
Monteventoso	19	16			4.3	Madrid/Barajas	24	5			X	Valencia (A)	27	16			9.0
El Ferrol ...	23	13				Madrid (C.Un.)	24	6			9.4	Valencia ...	27	16			10.3
Lugo (P.C.) ...	21	15			7.5	Madrid (Retiro)	23	10			8.4	Alicante (A)	27	17			8.6
Santiago de C.	20	15			3.0	Guadalajara...						Alicante ...	26	15			9.1
Pontevedra ...	22	17	1		6.5	Toledo ...	26	8			9.4	Murcia (A) ...	29	15			7.2
Vigo (A) ...	21	16		ip	4.5	Cuenca ...	22	4			10.0	Murcia ...	29	15			9.9
Vigo ...	23	19			6.0	Molina de A.	22	1			9.2	Cartagena ...	26	18			
Orense ...	23	16			2.7	Ciudad Real	26	8			8.6	San Javier ...	27	16			9.4
Ponferrada ...	21	9			8.0	Albacete (A)	X	8			8.6	Sevilla (A) ...	29	12			10.0
Avilés (A) ...	24	14			7.8	Cáceres ...	25	13			10.1	Córdoba (A)	30	11			10.0
Gijón ...	22	10			7.7	Badajoz (A)	27	11			10.8	Jaén ...					
Oviedo ...	23	12			6.3	Vitoria (A) ...	23	4			7.7	Granada (A)	27	6			9.5
Santander (A)	22	9			8.3	Logroño ...	24	6			8.1	Huelva ...	28	13			8.9
Santander ...	23	12			9.0	Logroño (A)	24	8			9.0	Jerez de la F.(A)	29	11			10.3
Bilbao (A) ...	27	9			6.7	Pamplona ...	24	7			8.0	Cádiz ...		17			10.4
San Sebastián	22	17			8.4	Huesca (A) ...	24	13			9.0	Tarifa ...	23	16			10.5
S.Sebastián (A)	24	11			8.7	Daroca ...	24	5			8.0	Málaga (A) ...	26	12			9.5
León (A) ...	19	7			10.2	Zaragoza (A)	24					Almería (A)	28	18			8.8
Zamora ...	17	7			9.3	Zaragoza ...	25	9				Palma de M.(A)	27	14			9.8
Palencia ...						Calamocha ...	24	2			7.1	Mahón (A) ...	25	16			10.0
Burgos (A) ...	20	5			X	Teruel ...						Ibiza (A) ...	28	17	1		7.2
Burgos ...						Lérida ...						S.C.de Tenerife	26	20			9.3
Valladolid (A)	21	7			8.7	Gerona (A) ...	24	12			7.6	Tenerife Norte(A)	24	16			8.2
Valladolid ...	22	7			9.3	Barcelona ...	24	16				Tenerife Sur (A)	30	20			8.7
Soria ...	21	3			9.3	Barcelona (A)	25	14			9.3	Izaña ...					
Salamanca ...						Reus (A) ...	26	15			9.1	Las Palmas (A)	27	21			8.0
Salamanca (A)	22	6			8.7	Tarragona ...	26	15			8.9	Fuerteventura(A)	25	21			8.6
Avila ...	21	2			9.3	Tortosa ...	27	13			10.2	Lanzarote (A)	29	19			9.5
Segovia ...	21	8			7.5	Montserrat ...	13	8			4.2	La Palma (A)	25	21			6.0
												Hierro (A) ...		20			2.5
												Ceuta ...	26	17			10.0
												Melilla ...	27	17			9.6

NOTA.- Las máximas y precipitaciones (día) son de 06 a 18 (TMG) de ayer. Las mínimas y las precipitaciones (noche) son de 18 (TMG) de ayer a 06 (TMG) de hoy. Las horas de sol son de ayer.

INFORMACION GENERAL. - Depresión de 972 mb. en 63° N 18° W con un frente nuboso débil asociado que se aproxima a Galicia. Altas presiones sobre Europa Central, con 1024 mb. en 48° N 14° E que se extiende a través de nuestra Península y Marruecos hasta Canarias. Isoceros: Madrid 4600 m. La Coruña 4020 m. Palma 3800 m. Gibraltar 4620 m. Tenerife 4100 m. Estabilidad.

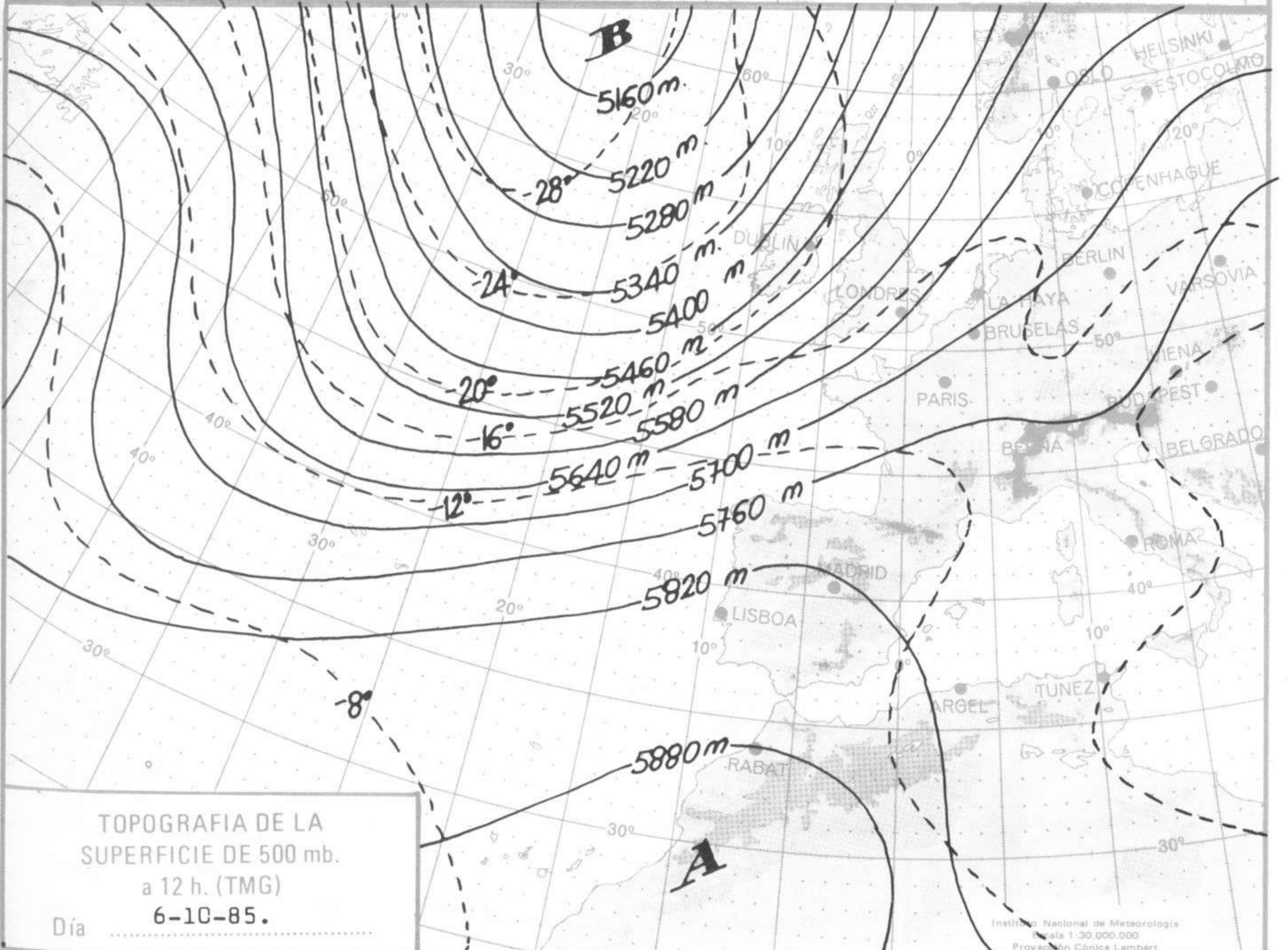
En las últimas 24 horas se han registrado chubascos débiles en Galicia. Durante la noche y madrugada de hoy ha predominado el cielo poco nuboso o despejado en el resto de España.





TOPOGRAFIA DE LA SUPERFICIE DE 700 mb. a 12 h. (TMG)
 Día 6-10-85.

Instituto Nacional de Meteorología
 Escala 1:30.000.000
 Proyección Cónica Lambert



TOPOGRAFIA DE LA SUPERFICIE DE 500 mb. a 12 h. (TMG)
 Día 6-10-85.

Instituto Nacional de Meteorología
 Escala 1:30.000.000
 Proyección Cónica Lambert

