

DIRECCIÓN GENERAL DEL INSTITUTO GEOGRÁFICO Y ESTADÍSTICO

AÑO XXII

BOLETÍN

1914

Núm. 177

DEL

25 de Junio

OBSERVATORIO CENTRAL METEOROLÓGICO

Observaciones del Extranjero

Observaciones de la mañana á las 7 ^h										Id.en las 24 horas			Id.de la vispera por la tarde				
Estaciones	Barómetro		Temperatura	Viento		Estado del cielo	Estado del mar	Lluvia ó nieve	Temp ^s extr ^{as}		Barom ^o á 0 ^o y al nivel del mar	Temperatura	Viento		Estado del cielo		
	á 0 ^o y al nivel del mar	Variación en 3 horas		Dirección	F ^{va}				Max ^a	Min ^a			Dirección	F ^{va}			
Escandinavia	Bodo	761.7	+1.0	11	6	2	e. nub ^o	Peb ^a	11	12	9	760.3	12	N.W	1	nub ^o	
	Cristiansund	764.5	+1.0	10	N.W	3	nub ^o	M. Ha	8	12	10	761.6	12	N.W	1	nub ^o	
	Shudesnoes	767.9	+0.8	12	N.W	8	e. nub ^o	Peb ^a	5	14	9	762.7	12	N.W	5	e. nub ^o	
Europa Oriental y Central	Riga	765.7	0.0	20.5	Cal ^o	0	nub ^o					765.3	19.2	N.W	0	nub ^o	
	Moscou	765.5	+0.1	19.3	S.P.E	0	nub ^o					765.2	20.7	S.E	0	e. nub ^o	
	Nicolaiew	763.2		19.1	N.E	0	A ^o					762.1	20.7	N.E	0	A ^o	
	Feldkirch	769.0		14	Cal ^o	0	A ^o					766.0	12	Cal ^o	0	A ^o	
	Czernowitz	764.8	+0.5	17	N.W	2	nub ^o					762.9	8	N.E	1	nub ^o	
	Cracovia	763.3	+0.5	15	N.W	1	nub ^o					765.2	15	S	1	nub ^o	
	Pola	762.1	+0.5	17	N.W	2	A ^o					765.2	16	S	1	nub ^o	
	Viena	768.6	+0.8	15	N.W	3	e. nub ^o					767.4	15	N	3	e. nub ^o	
	Berlin	768.9	+0.8	15	W	3	nub ^o					767.2	20	S.W	2	e. nub ^o	
Berna	768.1		14	N.E	0	A ^o					768.6	15	N.E	2	e. nub ^o		
Islas Británicas	Stornoway	762.5	-0.8	12.8	S.W	5	e. nub ^o	M. gpa	Sup	12.9	10.0	762.8	12.3	W	5	e. nub ^o	
	Shields	771.4	+0.4	12.2	W.N.W	2	e. d ^o	Peb ^a		18.8	7.8	769.1	16.1	N.W	1	nub ^o	
	Valentia	772.4	+1.2	15.6	S	1	nub ^o					769.7	18.3	N.E	2	nub ^o	
Francia	Gris Nex	771.7	+0.8	15.8	N.E	2	e. d ^o	Peb ^a		18	12	769.3	15.0	S.W	5	nub ^o	
	St. Mathieu	771.0	+0.4	14.8	N.E	2	e. d ^o	Peb ^a		19	12	772.3	15.2	N	3	nub ^o	
	Isla de Aix	766.9	+0.2	17.5	N.W	4	nub ^o	Peb ^a		21	16	767.8	21.0	W	3	nub ^o	
	Biarritz	766.0	0.0	17.4	W.S.W	4	lluvia	M. Ha	Sup	21	17	766.3	19.3	W.N.W	3	nub ^o	
	Paris	770.4	+0.3	19	N.E	3	A ^o					769.1	22	N.W	2	A ^o	
	Clermont	768.0	+0.2	17	Cal ^o	0	A ^o					767.5	22	N.E	3	A ^o	
	Perpignan	765.4	0.0	23	Cal ^o	0	e. nub ^o					764.9	24		1	nub ^o	
	Cabo Sicié	763.8	+0.2	21.8	S	3	e. d ^o	Peb ^a		28	11	762.6	23.6	Cal ^o	0	A ^o	
	Niza	766.5	+1.2	21.1	S.W	1	A ^o					764.4	22.3	Cal ^o	0	e. d ^o	
Italia	Liorna	766.6	+1.0	21	N.E	1	A ^o					765.1	23	Cal ^o	0	nub ^o	
	Roma	765.8	+1.2	21	W.S.W	1	A ^o					763.7	24	N	2	A ^o	
	Cagliari	763.4		20	N.W	5	nub ^o					762.8	24	N.E	5	e. d ^o	
	Palermo	764.7	+1.0	22	N.E	0	e. d ^o					764.7	19	Cal ^o	0	A ^o	
Portugal	Porto																
	Lisboa	763.5	0.0	17.0	W.N.W	1	nub ^o	M. gpa		22	16	764.8	21.0	S.W	4	nub ^o	
	Lagos																
	Horta	776.6	+0.2	19.2	N.W	1	nub ^o	Peb ^a		22	18	777.3	19.1	S.P.E	3	nub ^o	
	Flores	776.0	+0.2	18.6	S.W	2	nub ^o	M. Ha		22	17	776.5	20	N.E	2	e. nub ^o	
	Punta Delgada	775.1	-0.1	18.5	N.W	4	nub ^o	Peb ^a		21	17	776.2	18.1	N.W	3	e. d ^o	
Funchal	767.2	+0.2	20.6	N.E	4	nub ^o	M. Ha		22	18	768.2	20.1	N.E	4	A ^o		
Marruecos y Argelia	Tanger																
	Oran	762.6		19.6	S	2	nub ^o	Cal ^o		24	18	762.6	21.4	N.W	3	nub ^o	
	Laghouat	761.9		26.0	S.P.E	0	A ^o			40	24	765.0	34	S	2	A ^o	
	Argel	761.7	-2.0	27.1	W	4	nub ^o	M. Ha	10	22	20	763.5	22	N	2	nub ^o	
	Cap de Garde	763.6		22.0	N.E	2	nub ^o	Peb ^a		30	20	765.2	21.6	N	1	nub ^o	
	Tinex																
Biskra	763.7		22.6	N.E	1	A ^o			41	28	762.8	24.4	W	1	A ^o		

Radiogramas

Precios de suscripción

Un año...18...pesetas. Un semestre...9...pesetas.

Administrador { Habilitado del material de la Dirección general del Instituto Geográfico y Estadístico. Madrid

Dirección: Adresse: Address:

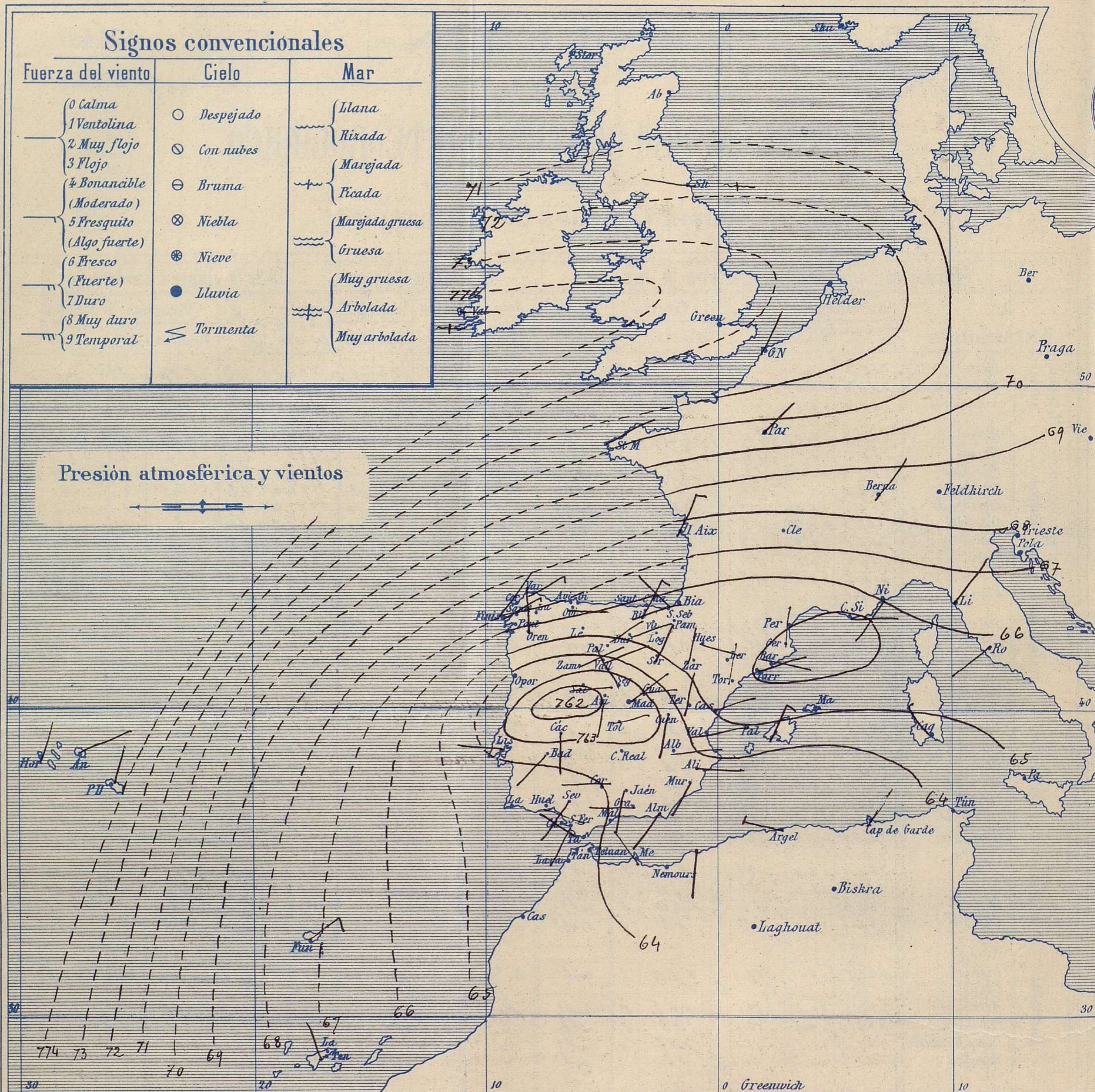
Señor
Jefe del Observatorio Central Meteorológico
Parque del Retiro

Madrid. (ESPAÑA)

Apartado n.º 285.

AÑO XXII

Boletín del Viernes 26



Estado general

El centro de perturbación atmosférica de más importancia se halla en la península Ibérica y se extiende hacia Argelia.

El tiempo es lluvioso y tormentoso para la mitad septentrional de España; los vientos soplan con poca fuerza de dirección variable y la temperatura se mantiene suave; la máxima de ayer fue de 31 grados en León, Soria, Segovia y Teruel.

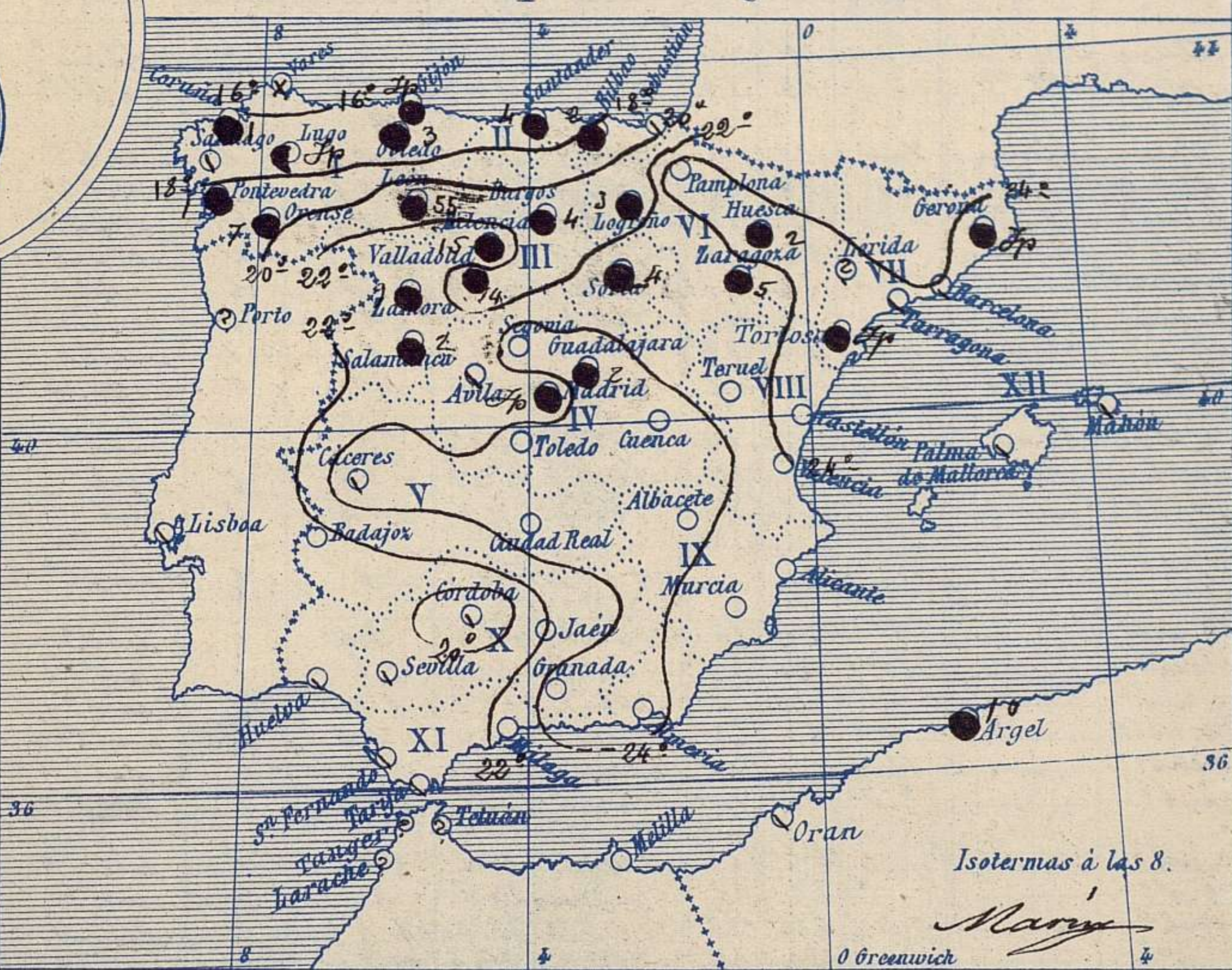
Las presiones más altas se encuentran al Occidente de las Azores

El Director general: Martín Sánchez

El Ingeniero Geógrafo Jefe del Observatorio. J. Galbis



Temperaturas y Lluvias



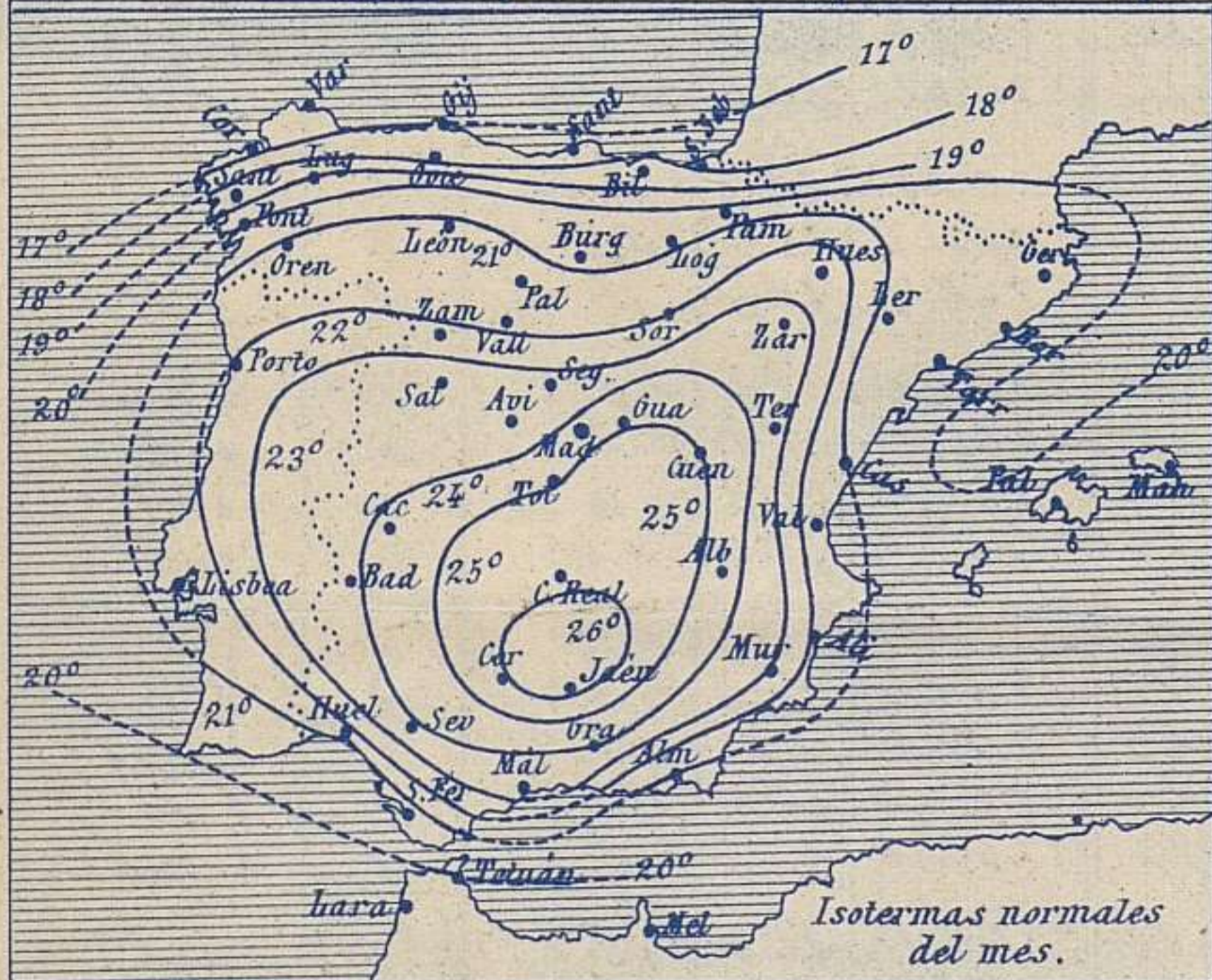
Tiempo probable

EN LAS REGIONES

- I
- II
- III
- IV
- V
- VI
- VII
- VIII
- IX
- X
- XI
- XII

Vientos flojos y moderados de dirección variable y tiempo favorable para que se formen tormentas.

Los números colocados al lado de ● designan m/m de lluvia recogida.



Telegrama para las Comandancias de Marina depositado a las h m

Persiste la perturbación atmosférica en el centro de España
Tiempo tormentoso

Observaciones de Madrid entre 12^h del día 25 y 12^h del día 26

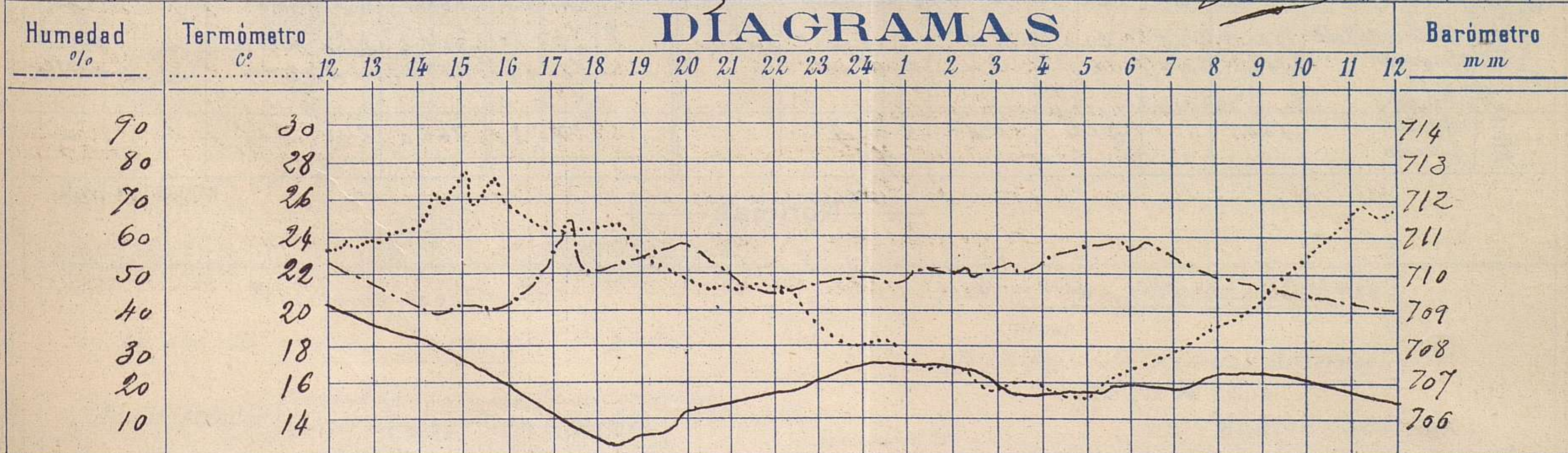
PARQUE DEL RETIRO (Altitud 667 m^s)

Observaciones aerológicas

Hora 14^h

Hora	Barómetro m m	Termómetro C°	Humedad o/o	Viento		Lluvia o Nieve	Estado del Cielo	Notas	Alturas	Dirección del viento	Fuerza 0 a 9	Alturas	Dirección del viento	Fuerza 0 a 9
				Dirección	F ^{ra} 0 a 9									
12	709.32	23.5	54	ESE	1		Cub ^{to}	Temp ^a max ^a a la sombra 27.6	100	E	1			
16	706.97	26.0	42	ENE	2	Inap	Lucec	Tem ^a min ^a id 15.2	200	E	1			
20	706.30	21.8	59	NNW	2	0.30	C. cub ^{to}	Horas de sol despejado en	400	ENE	1			
24	707.70	18.2	50	NE	1		Id	el día de ayer 3 h 30 ^m	600	SE	1			
4	706.90	15.8	53	E	1		C desp ^{do}	A 2 ^h tormenta hacia	800	ENE	1			
8	707.36	19.4	50	NE	1		Nub ^o	el E.	1.000	SE	1			
12	706.50	25.6	42	SW	1		Id		1.200	SW	1			
									1.300	SW	1			

DIAGRAMAS



Observaciones de España

Observaciones de la mañana á 8 horas										Id. en las 24 horas		Id. de la vispera á 16 horas				
Estaciones	Barómetro		Temperatura	Viento		Estado del cielo	Estado del mar	Lluvia ó nieve	Temp. extr. ^{as}		Barom. á 0° y al nivel del mar	Temperatura	Viento		Estado del cielo	
	á 0° y al nivel del mar	Variación en 3 horas		Dirección	F ^{ra}				Max. ^a	Min. ^a			Dirección	Fuerza		
Región del N.W. I.	La Coruña	768.3	0.0	16	N.E.	3	lluv.	M. 2 ^a	1	18	14	769.0	18	N.E.	6	lluv. ^a
	Vares	767.9	0.0	14.3	N.E.	4	M. 2 ^a	M. 2 ^a	1	16	13	768.9	14.7	E.	5	lluv. ^a
	Avilés															
	Gijón	768.0	-0.4	18.6	N.	1	lluv.	lluv.	4	19	16	768.9	18.4	N.E.	2	sub. ^o
	Ortiedo	767.4		15.4	E.	1	lluv.		3	18	13	767.7	17.4	N.E.	2	sub. ^o
	Finisterre	766.3	-0.4	15.8	N.E.	6	e. sub. ^o	N. 2 ^a		21	17	767.2	18.2	N.E.	6	e. sub. ^o
	Santiago	766.8	+0.5	15.6	N.	14	e. sub. ^o			29	13	767.4	18.4	N.E.	4	e. sub. ^o
	Pontevedra	765.8	+0.1	19.0	N.	1	e. sub. ^o			26	18	765.5	18.4	N.	2	sub. ^o
	Lugo	768.3		15.2	N.E.	5	e. sub. ^o			19	13	768.2	15.7	N.E.	3	e. sub. ^o
Región Cantábrica II.	Orense	764.9	0.0	17.9	N.	1	sub. ^o		7	16	16	763.0	18.5	N.E.	1	sub. ^o
	León	763.8		19.0	E.	1	lluv.		5.5	20	12	764.6	18.6	E.	5	coment. ^o
	Santander	766.3	+0.1	16.9	N.	3	lluv.	lluv.	4	22	16	766.9	20.0	E.	1	sub. ^o
	Punta Galea	765.4	0.0	17.4	N.E.	4	sub. ^o	M. 2 ^a	4	20	17	765.7	19.8	N.E.	2	sub. ^o
Región del Duero III.	Bilbao	767.0	-0.6	18	N.E.	1	sub. ^o		2	22	16	767.7	19	N.W.	3	sub. ^o
	Cabo Machichaco															
	San Sebastian	766.6	0.0	20.0	N.W.	2	sub. ^o	N. 2 ^a		21	16	767.4	20.0	N.	2	sub. ^o
	Zamora	765.5	+1.0	19.2	N.E.	2	e. sub. ^o		9	24	14	766.5	21.2	S.W.	0	sub. ^o
	Palencia	764.5	0.0	19.1	N.E.	1	sub. ^o		15	26	14	764.2	20.8	E.	1	sub. ^o
	Burgos	764.8	0.0	18.0	S.W.	1	e. sub. ^o		4	23	14	764.3	19.0	N.E.	0	sub. ^o
Región Central IV.	Soria	764.8	+0.1	16.6	N.W.	1	e. sub. ^o		4	23	12	765.7	18.4	N.E.	0	e. sub. ^o
	Valladolid	764.4	-0.4	16.8	N.E.	3	e. sub. ^o		14	27	15	763.7	23.2	E.	1	sub. ^o
	Salamanca	762.1	+0.2	18.4	E.	1	sub. ^o		2	20	16	764.9	17.4	N.W.	1	lluv.
	Avila	762.4		16.2	S.	1	e. sub. ^o		22	13	762.8	19.2	S.E.	1	e. sub. ^o	
	Segovia	762.6	0.0	19.0	N.W.	2	e. d. ^o		2	20	12	763.4	20.2	N.	1	sub. ^o
Región Extrem. ^a Mancha V.	Madrid	763.9	+0.2	19.4	N.E.	1	sub. ^o		0.4	26	15.2	763.8	25.0	S.W.	2	lluv.
	Toledo	763.2	+0.2	21.2	N.E.	2	q ^o		3	20	16	762.3	29.0	N.W.	1	sub. ^o
	Guadalajara	762.2	-0.2	20.4	E.	0	e. d. ^o		2	22	14	760.8	26.8	S.	1	sub. ^o
	Cuenca	763.1	+0.2	21.0	S.	4	e. d. ^o		2	22	11	763.2	27.6	N.W.	2	sub. ^o
	Cáceres	762.6		22.6	S.	1	e. sub. ^o		26	20	765.8	22.0	N.E.	1	sub. ^o	
Alto Ebro VI.	Badajoz	762.8	+0.2	20.2	S.W.	1	sub. ^o		25	17	764.7	22.2	S.E.	1	sub. ^o	
	Ciudad Real	762.7	0.0	21.2	S.E.	1	q ^o		20	14	762.4	29.4	S.	2	sub. ^o	
	Logroño	765.3		19.3	N.W.	1	sub. ^o		3	21	15	765.9	18.3	S.W.	1	lluv.
Cataluña VII.	Pamplona	765.4	0.0	22.0	S.W.	0	q ^o		26	15	765.2	19.0	S.	0	sub. ^o	
	Huesca	764.8	+0.5	22.8	S.E.	1	sub. ^o		2	24.5	11.8	766.2	22.0	N.	0	sub. ^o
	Zaragoza	765.1	-0.5	21.0	N.	1	sub. ^o		5	23	16	765.6	22.0	N.W.	0	sub. ^o
Región Levante VIII.	Lérida	761.9	0.0	24.0	N.	4	e. d. ^o		3	20	17	766.0	24.0	S.	2	lluv.
	Gerona	765.3	-2.2	23	S.	3	sub. ^o	M. 2 ^a	26	20	767.2	23	S.	1	e. sub. ^o	
	Barcelona	765.3		26.0	S.W.	1	sub. ^o	lluv.	23	20	767.2	22.4	S.E.	2	e. sub. ^o	
	Tarragona	765.1	0.0	24.4	N.	2	sub. ^o		3	29	17	766.0	27.0	S.	3	e. sub. ^o
Región del SE IX.	Teruel	764.5		17.4	N.	0	q ^o		26	18	764.1	24.6	E.	6	sub. ^o	
	Castellón	762.6	0.0	24.6	N.E.	0	q ^o	N. 2 ^a	25	20	762.9	24.4	E.	1	q ^o	
	Valencia	764.6	0.0	24.0	S.W.	0	q ^o		25	18	766.2	24.0	E.	0	q ^o	
Región del X.	Albacete	762.9	0.0	20.3	E.	2	e. d. ^o		3	13	761.4	28.2	E.	5	q ^o	
	Alicante	762.7	+0.2	23	S.	0	q ^o	lluv.	27	20	762.2	25	N.E.	6	e. d. ^o	
	Murcia	763.0		23.0	S.W.	0	q ^o		29	18	763.3	27.0	E.	4	q ^o	
	Sevilla	764.1		20.8	S.W.	2	sub. ^o		21	17	762.8	30.8	S.W.	5	sub. ^o	
Región del Sur XI.	Córdoba	763.8	0.0	17.6	N.	0	sub. ^o		29	16	763.0	22.0	N.	3	e. d. ^o	
	Jaén	764.4		19.2	S.	0	q ^o		29	16	762.2	28.2	N.E.	0	q ^o	
	Granada	763.4	+0.4	20.4	N.	1	q ^o		29	15	763.3	28.4	N.	2	q ^o	
	Huelva	762.7		20.0	S.E.	2	sub. ^o	N. 2 ^a	25	13	764.6	22.8	S.W.	5	q ^o	
Región del XII.	San Fernando	764.3	0.9	19	S.W.	2	sub. ^o	lluv.	28	17	765.4	22	N.	2	q ^o	
	Tarifa	763.5	+0.1	20.0	N.W.	1	q ^o	lluv.	22	18	762.5	22.0	N.	2	e. d. ^o	
	Málaga	762.9	+0.5	22	N.	1	q ^o	N. 2 ^a	24	18	764.1	23	S.E.	1	q ^o	
	Almería	762.9		24.0	S.W.	0	q ^o		25	20	761.2	25.5	S.W.	2	e. sub. ^o	
Región del XIII.	Palma	764.3	+1.0	25	N.E.	4	sub. ^o	N. 2 ^a	32	21	767.1	28	N.E.	4	sub. ^o	
	Mahón	764.7	+0.2	22	E.	3	sub. ^o		25	19	766.1	23	N.E.	1	e. sub. ^o	
Región del XIV.	Sia Cruz de Ten. ^o	766.9	-0.5	20.0	N.W.		e. sub. ^o	lluv.	26	17	768.2	22.2	N.W.	4	q ^o	
	Laguna	767.1	+0.6	16.4	N.W.	2	sub. ^o		21	14	767.9	18.8	N.W.	7	sub. ^o	
Región del XV.	Tetuan															
	Melilla															
Región del XVI.	Larache	764.1		21.4	N.W.	2	q ^o		27	18	766.0	24.0	N.W.	1	e. d. ^o	

— Noticias —