

OBSERVATORIO CENTRAL METEOROLÓGICO

Observaciones del Extranjero

Table with columns: Observaciones de la mañana a las 7 h, Id. en las 24 horas, Id. de la vispera por la tarde. Rows include stations like Bodo, Riga, Moscow, and others.

Radiogramas

Precios de suscripción

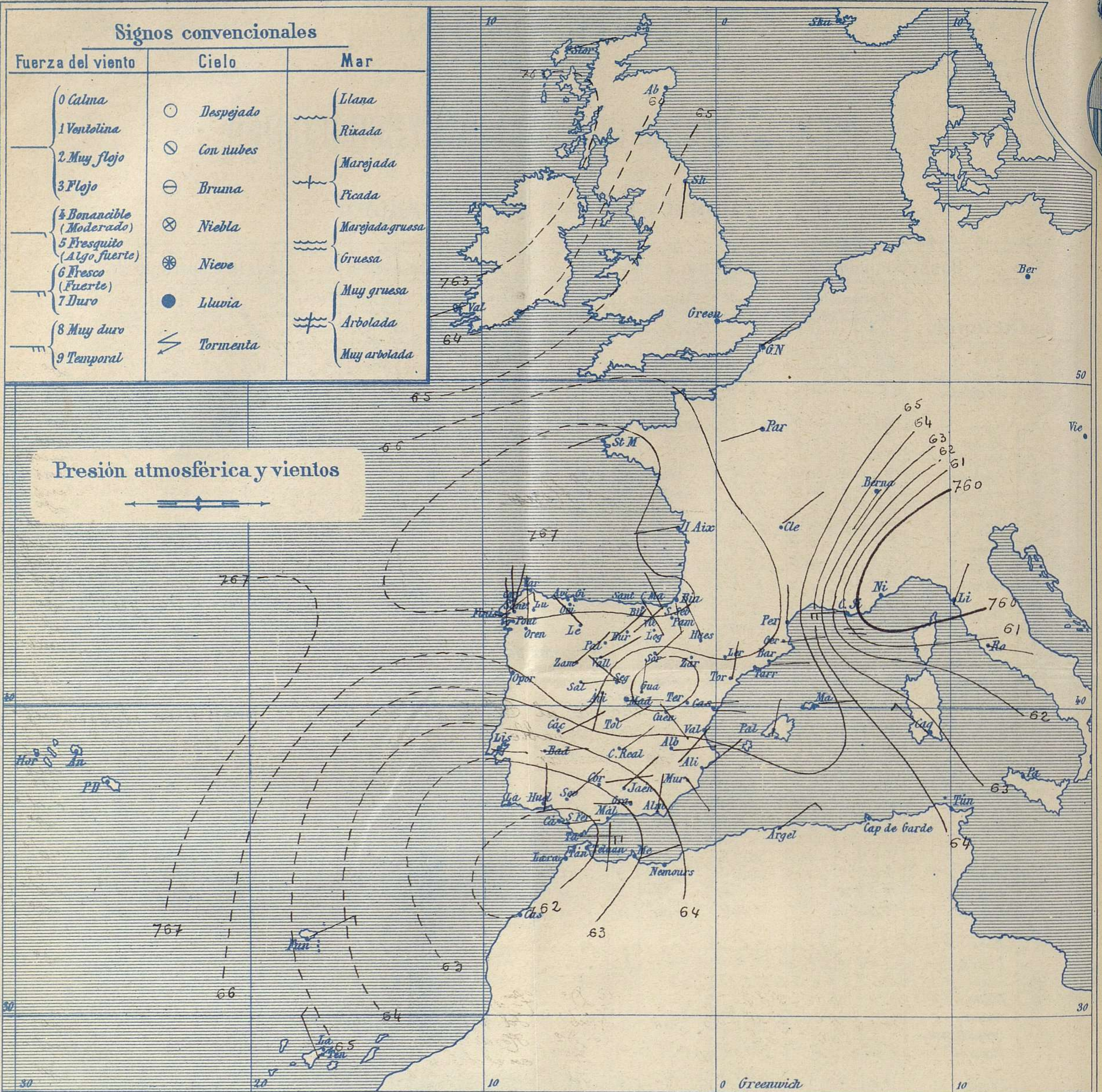
Un año... 18 pesetas. Un semestre... 9 pesetas.

Administrador { Habilitado del material de la Dirección general del Instituto Geográfico y Estadístico. Madrid

Dirección : Adresse : Address :

Señor Jefe del Observatorio Central Meteorológico Parque del Retiro Madrid. (ESPAÑA)

Apartado n.º 285.



Estado general

Las presiones débiles del Occidente de Marruecos, se han ahondado (762^{m/m}) por cuya causa ha adquirido mas fuerza el Levante del estrecho de Gibraltar y costas adyacentes; por regla general en España los vientos soplan de la region del Este, el cielo está despejado y la temperatura va aumentando.

La máxima de ayer fue de 36 grados en Cáceres, Badajoz, Sevilla y Córdoba; la mínima de hoy ha sido de 7 grados en León.

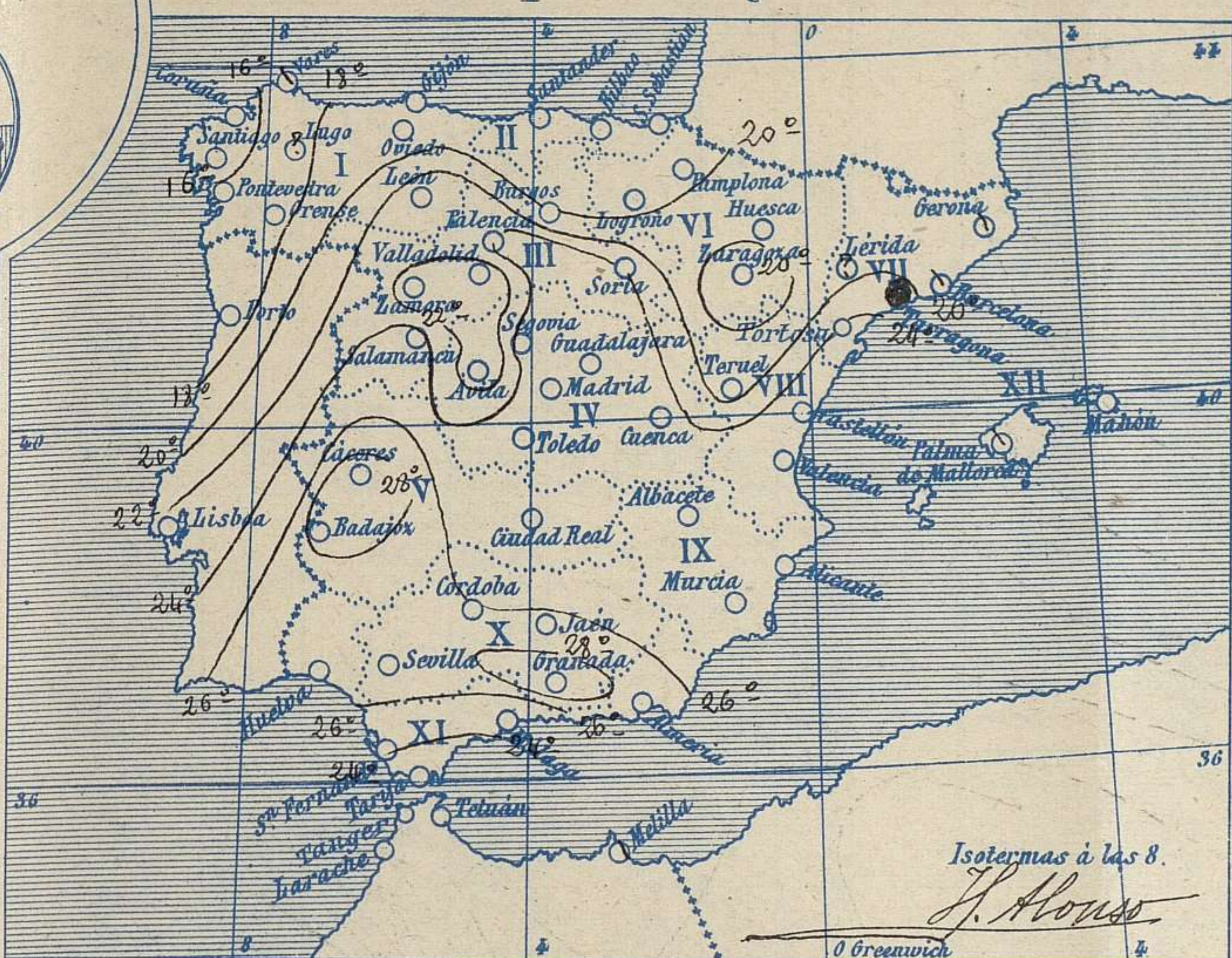
Las altas presiones residen sobre las Azores unas y otras sobre la península Escandinava.

Saura

El Director general: Galarza

El Ingeniero Geógrafo Jefe del Observatorio. J. Galbis

Temperaturas y Lluvias



Tiempo probable

EN LAS REGIONES

- I
- II
- III
- IV
- V
- VI
- VII
- VIII
- IX
- X
- XI
- XII

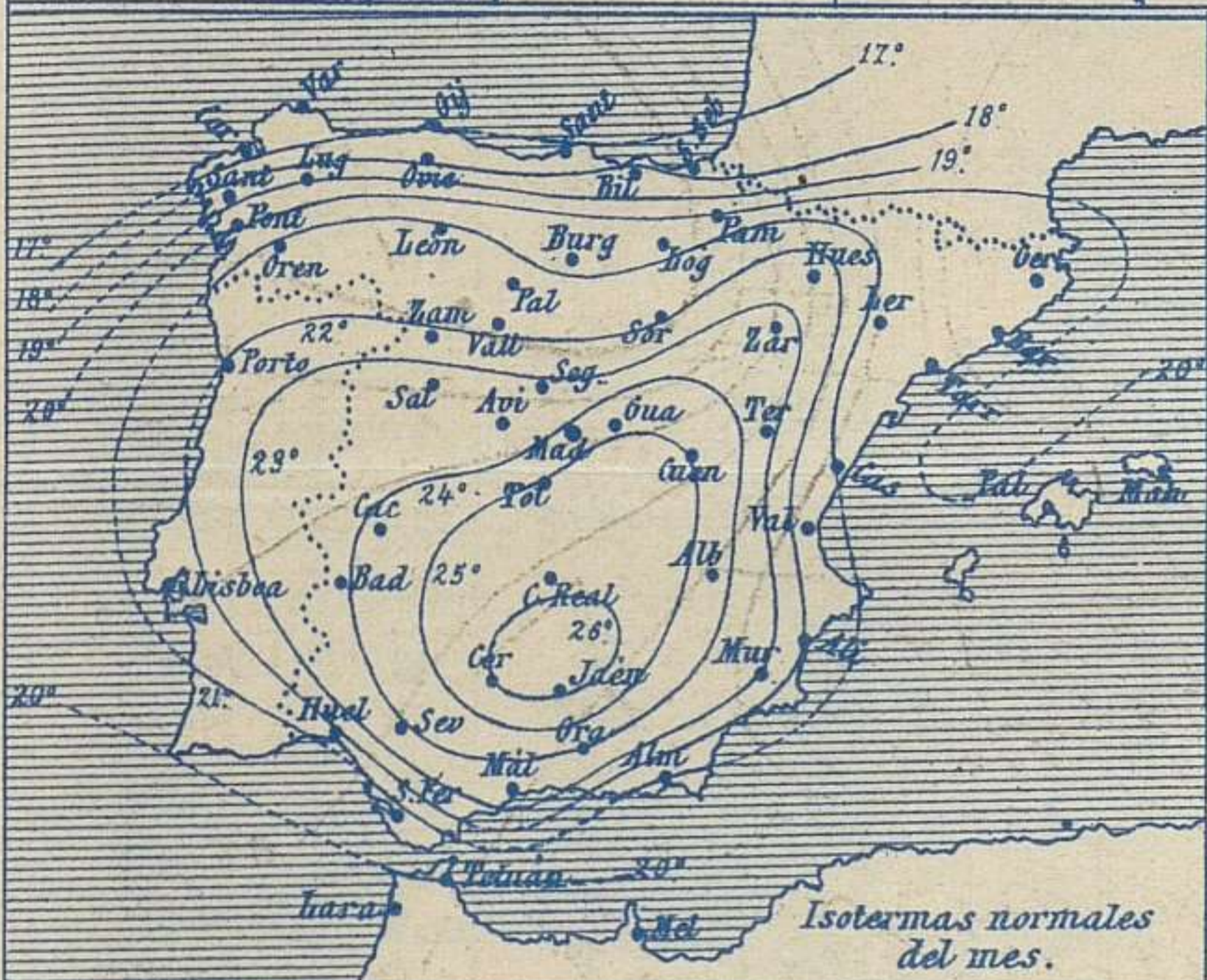
Vientos flojos de dirección variable y buen tiempo. Calor.

Vientos moderados o algo fuertes de la región del este y buen tiempo. Calor. Vientos flojos o moderados de la región del W y buen tiempo. Calor.

Los números colocados al lado de ● designan m/m de lluvia recogida.

Telegrama para las Comandancias de Marina depositado a las 12 h. 15 m.

Persiste al S. W. de Cádiz las presiones débiles. Es probable que continúe el Levante del Estrecho de Gibraltar.

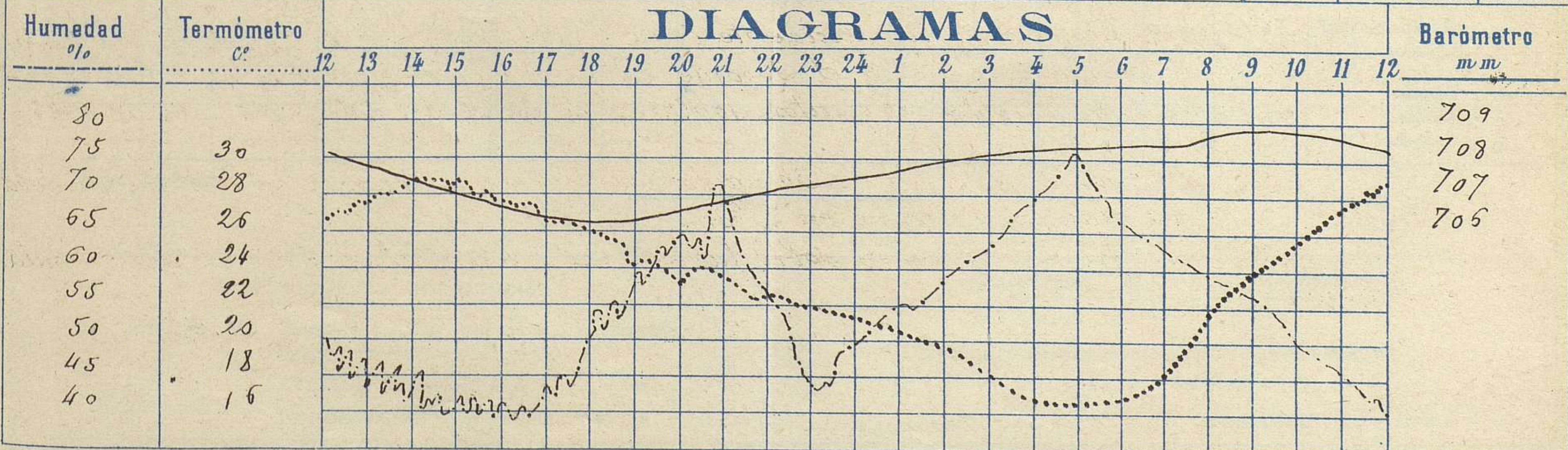


Observaciones de Madrid entre 12^h del día 20 y 12^h del día 21

PARQUE DEL RETIRO (Altitud 667 m.)

Hora	Barómetro m m	Termómetro C°	Humedad %	Viento		Lluvia o Nieve	Estado del Cielo	Notas	Observaciones aerológicas			
				Dirección	F ^{ra} o a ³				Horas	Alturas m	Dirección	Fuerza
12	708.17	26.4	50	SSE	0	"	C D°	La máx ^a a la sombra 28.8	11 ^h	300	ENE	2
16	706.60	27.6	40	Cal	0	"	nub.	Id mín ^a a la id 16.2		1500	NNE	1
20	706.59	23.2	64	Id	0	"	C D°	Horas de Sol despejado		1700	NW	3
24	707.37	21.1	47	E	3	"	D°	en el día de ayer 11 ^h 5 m		2500	WNW	1
4	708.01	16.3	68	ENE	2	"	Id			3500	WNW	3
8	708.53	21.2	59	E	0	"	Id			4000	SW	4
12	707.99	28.6	40	E	0	"	Id		6000	NW	5	

DIAGRAMAS



Observaciones de España

Observaciones de la mañana á 8 horas									Id.en las 24 horas		Id.de la vispera á 16 horas					
Estaciones	Barómetro		Temperatura	Viento		Estado del cielo	Estado del mar	Lluvia ó nieve	Temp. ^s extr. ^{as}		Barom. ^o á 0 ^o y al nivel del mar	Temperatura	Viento		Estado del cielo	
	á 0 ^o y al nivel del mar	Variación en 3 horas		Dirección	Forza				Max. ^a	Min. ^a			Dirección	Forza		
Región del N.W. I.	La Coruña	767.6	0.0	15.6	NN E	1	c. d.	—	17	12	765.7	15.4	NNW	5	so	
	Vares	766.5	0.0	16.6	eal	0	mb.	—	17	15	767.3	15.0	N E	3	so	
	Avilés	768.5	0.0	19.0	eal	0	so	—	19	11	767.6	17.6	N E	2	c. d.	
	Gijón	766.7	0.0	17.8	SW	1	c. mb.	—	20	14	767.0	18.4	NW	1	c. d.	
	Oviedo	767.0	0.0	18.8	N E	5	so	—	21	17	766.7	18.5	N	5	so	
	Finisterre	767.8	0.0	14.1	N	5	so	—	24	10	766.0	21.1	N	5	c. d.	
	Santiago	765.7	+0.3	17.0	N	3	so	—	27	15	764.9	26.8	N	3	so	
	Pontevedra	766.3	+1.5	17.0	N	3	c. d.	—	20	19	765.6	25.6	SW	3	c. d.	
	Lugo	765.0	0.0	19.7	NNW	0	so	—	22	7	763.2	19.6	SSW	0	so	
	Orense															
León																
Región Cantábrica II	Santander	765.9	+0.1	18.1	eal	0	so	—	20	13	764.5	17.4	N E	3	so	
	Punta Galea	766.7	0.0	16.6	S E	2	c. d.	—	17	13	766.1	18.5	S	4	mb.	
	Bilbao	767.0	0.0	15.2	S E	0	so	—	20	11	767.5	19.4	NNW	3	c. d.	
	Cabo Machichaco															
	San Sebastián	767.3	0.0	19.0	NW	2	so	—	23	11	767.7	18.0	N	2	so	
Región del Duero III	Zamora	767.4	+1.0	17.0	N E	1	so	—	20	12	766.1	23.4	N	1	so	
	Palencia	766.0	0.0	20.4	N E	0	so	—	25	13	761.0	25.4	N E	1	so	
	Burgos	765.4	0.0	18.0	N E	0	so	—	22	9	763.5	21.0	N E	1	so	
	Soria	764.8	0.0	18.8	N E	0	so	—	24	10	763.9	23.6	N E	1	c. mb.	
	Valladolid	766.9	0.0	16.6	N E	2	so	—	24	14	763.7	24.8	N	1	so	
	Salamanca	766.8	+0.5	21.0	S	1	so	—	29	14	763.5	27.0	NNW	1	so	
Región Central IV	Ávila	762.7	0.0	19.4	S	0	so	—	25	12	761.7	24.4	NNW	1	so	
	Segovia	764.3	+0.2	20.0	NNW	0	so	—	27	13	761.5	26.0	NNW	1	so	
	Madrid	764.7	+0.5	21.2	S	0	so	—	28	16	761.5	27.6	eal	0	mb.	
	Toledo	764.7	+0.6	21.8	N E	4	so	—	28	19	760.7	31.4	NW	3	c. d.	
	Guadalajara	764.2	+0.4	20.4	N	0	so	—	25	15	760.4	27.6	N	0	mb.	
	Cuenca	763.9	+0.6	21.5	S E	1	so	—	29	11	761.5	28.6	SW	0	c. mb.	
Extrem ^a Mancha V	Cáceres	764.0	0.0	25.8	ENE	1	so	—	36	22	760.6	24.4	N	3	c. d.	
	Badajoz	762.3	+0.8	27.1	S	1	so	—	36	22	759.9	24.4	S	0	so	
	Ciudad Real	764.7	+0.5	21.9	N E	3	so	—	31	17	762.0	22.0	S E	1	mb.	
Alto Ebro VI	Logroño	762.5	0.0	17.1	NW	1	so	—	29	11	760.1	23.5	ENE	1	so	
	Pamplona	766.4	+0.9	17.0	S E	0	so	—	19	10	761.3	18.2	NW	3	c. d.	
	Huesca	765.2	0.0	18.2	NW	2	so	—	28	10	763.4	24.4	WSW	4	so	
	Zaragoza	765.3	+0.5	17.2	NOV	2	c. d.	—	25	12	763.8	24.2	NW	1	so	
Cataluña VII	Lérida	766.2	0.0	20.8	S	0	mb.	—	23	16	765.7	21.8	S	3	mb.	
	Gerona															
	Barcelona	765.4	+0.2	19.8	S	2	mb.	—	25	14	763.7	23.6	SW	3	mb.	
	Tarragona	765.2	0.0	22.6	S	6	mb.	—	24	19	764.5	24.3	SW	3	so	
Tortosa	764.9	0.0	24.7	N	4	so	—	27	17	764.1	26.6	S	3	so		
Levante VIII	Teruel	764.9	0.0	16.0	S	0	mb.	—	30	13	762.0	25.0	N E	0	mb.	
	Castellón	762.7	+0.4	24.0	S E	0	so	—	25	18	762.3	24.6	S	1	mb.	
	Valencia	765.2	0.0	24.6	SW	0	so	—	24	20	764.6	23.2	SE	2	c. d.	
Región del SEIX	Albacete	764.1	0.0	21.7	S	2	so	—	32	15	761.1	29.3	NW	1	mb.	
	Alicante	764.8	+0.6	22.6	N E	2	mb.	—	27	13	764.5	22.8	ENE	1	so	
	Murcia	764.5	-0.2	24.0	S E	0	so	—	29	18	763.2	27.0	N E	3	so	
Cuena del Guadalq. X	Sevilla	762.8	0.0	27.0	N E	5	so	—	36	20	760.7	25.8	S	4	so	
	Córdoba	762.6	0.0	25.0	S	1	c. d.	—	36	20	760.6	24.8	S	1	c. d.	
	Jaén	764.1	0.0	25.8	N E	0	so	—	33	21	759.9	22.2	N E	2	so	
	Granada	763.4	0.0	23.0	N	0	so	—	30	17	761.9	29.8	SW	2	so	
Costa del Sur XI	Huelva	762.1	0.0	27.7	N	0	so	—	32	18	761.3	28.5	SW	3	so	
	San Fernando	762.4	+0.5	24.5	S	3	so	—	30	20	761.7	27.0	S	5	so	
	Tarifa	760.5	-0.5	21.2	S	6	so	—	23	19	760.6	19.1	S	3	mb.	
	Málaga	764.2	+0.4	24.2	S	1	so	—	25	21	764.1	24.4	S	3	so	
Almería	762.2	0.0	26.4	N	2	so	—	29	23	761.1	27.5	S	4	so		
Canal de Baleares XII	Palma	766.0	+0.4	22.0	N	3	mb.	—	25	19	765.4	24.0	SW	4	so	
	Mahón	765.6	+0.8	22.0	S	3	c. d.	—	23	18	764.7	21.6	N E	3	so	
Canarias XIII	Sta Cruz de Ten ^a	761.1	0.0	22.0	NNW	1	so	—	22	17	760.9	22.7	NW	6	so	
	Laguna	764.7	+0.1	15.6	NW	4	c. mb.	—	18	13	765.0	18.9	NNW	7	c. mb.	
Africa	Tetuan															
	Melilla	767.0	0.0	23.0	ENE	1	mb.	—	27	23	767.1	24.8	N E	1	c. mb.	
Tarache																

— Noticias —