

INSTITUTO GEOGRÁFICO Y CATASTRAL

BOLETÍN DEL SERVICIO METEOROLÓGICO

AÑO XXXV
Núm. 180

1927

OBSERVACIONES DEL EXTRANJERO

29 de Junio

ESTACIONES	PRESIÓN MILIBARES			VIENTO	TEMPERATURA	TIEMPO	PRESIÓN MILIBARES			VIENTO	ESTACIONES	PRESIÓN MILIBARES			VIENTO	TEMPERATURA	TIEMPO	PRESIÓN MILIBARES			VIENTO					
	á O. N.M.G.N.	VARIACIÓN	C				á O. N.M.G.N.	VARIACIÓN	C			á O. N.M.G.N.	VARIACIÓN	C				á O. N.M.G.N.	VARIACIÓN	C		á O. N.M.G.N.	VARIACIÓN	C		
	OBSERVACIONES A 7 ^h				OBSERVACIONES A 18 ^h				OBSERVACIONES A 7 ^h				OBSERVACIONES A 18 ^h													
	N.	M.	G.	N.	D.	y	F.	PRESENTE	PASADO	N.	M.	G.	N.	D.	y	F.	PRESENTE	PASADO	N.	M.	G.	N.	D.	y	F.	
ISLANDIA	Seydisfjord	14,9	-2,0	5	SW-1	8	D	NB	10	18,7	NW-2								12,1	SW-2						
	Reykjavik	10,5	-0,7	6	SE-6	10	LL	LL		17,5	NW-4								11,4	SW-4						
	Vestmannö									14,2	SE-1															
	Thorshavn	09,7	+2,0	5	NNE-2	11	N	11		08,1	ENE-2															
	Stensele	11,9	-1,3	5	NE-2	18	D	D		15,3	S-1															
	Ostersund	09,8	-0,7	5	SE-1	16	D	N		14,2	SSE-2															
	Hernosánd	10,1	-0,7	5	NE-1	18	N	N		15,4	E-4															
	Sárna	07,9	-0,7	5	SE-4	13	N	N		11,5	SSE-4															
	Karlstad	02,5	-2,0	5	WNW-1	13	LL	LL		06,3	E-4															
	Estocolmo	00,6	-2,0	5	ENE-2	13	LL	LL		09,4	E-3															
	Jönköping	06,5	-0,7	6	WSW-3	10	LL	LL		06,3	SW-4															
	Wisby	03,1	0,0	0	SW-7	10	LL	LL		06,1	W-2															
	Kalmar	07,9	0,7	1	SW-6	10	LL	LL		05,8	WNW-4															
	Bronnö	13,0	-0,5	9	ENE-1	20	D	D		15,1	N-3															
	Vallersund	10,2	-0,5	5	E-4	19	D	D		12,4	NNE-2															
	Kinn	07,8	0,5	4	S-4	10	N	N		09,9	N-5															
	Dombaas	07,5	-0,5	5	S-2	14	D	D		15,0	?-8															
	Utsire	09,1	0,0	0	Cal-o	10	11	LL		10,3	N-4															
	Fæerder	04,0	0,0	0	Cal-o	10	11	LL		04,7	NW-4															
	Lister	07,2	0,0	0	NW-3	11	N	N		07,1	N-2															
	Skagen	06,1	0,0	0	WSW-3	12	N	LL		05,8	WSW-2															
	Hanstholm	06,7	0,0	0	W-3	11	N	N		07,7	SW-1															
	Blaavands	09,7	0,0	0	W-3	12	N	N		09,8	SSW-2															
	Copenhagen	10,5	0,0	0	WSW-3	12	N	NB		09,4	W-1															
	Hammershus	10,2	0,0	0	WSW-4	11	N	NB		04,1	WSW-4															
	Lerwick																									
	Stornoway	04,0	0,5	4	E-4	12	D	N		04,4	NNE-3															
	Wick									05,9	SE-2															
	Aberdeen	06,7	0,5	1	S-1	11	D	D		05,1	SSW-3															
	Malin Head	01,2	-0,5	5	NE-2	10	N	LL		06,4	SW-4															
	Renfrew																									
	Tynemouth	06,1	-0,5	5	Cal-o	9	N	D		07,4	W-3															
	Blacksod	01,8	-1,5	5	N-2	11	N	LL		08,2	W-2															
	Donaghadee	02,4	-1,0	5	SSE-3	10	N	LL		09,6	W-3															
	Holyhead	02,8	-1,5	5	SSW-3	11	LL	LL		10,0	SSW-4															
	Cranwell									10,3	W-3															
	Yarmouth	08,3	-0,5	5	SW-3	11	N	N		10,2	ENE-3															
	Valentia	05,1	-1,5	5	NW-2	11	11	LL		10,3	WSW-2															
	Pembroke	04,0	-2,0	6	SW-4	12	N	LL		12,2	WSW-2															
	Ross-on-Wye	05,8	-1,5	5	SW-3	11	N	N		10,0	W-2															
	Londres	06,9	-2,0	5	SE-3	13	N	LL		11,9	SW-3															
	Scilly									12,8	Cal-o															
	Plymouth	07,9	-1,5	5	SSW-3	12	LL	LL		12,5	WSW-5															
	Calshot	07,0	-1,0	6	W-4	14	N	LL		12,3	SW-5															
	Ouernsey	09,1	-1,0	5	SW-3	13	LL	N		14,8	W-3															
	Borkum									10,5	W-2															
	Loningen	12,9	0,0	0	S-2	12	N	N		11,1	S-1															
	Hamburgo	13,5	0,7	3	SW-2	12	N	N		11,5	WSW-2															
	Swinemunde	13,3	0,7	1	WSW-3	12	N	N		10,6	SW-4															
	Danzig	12,7	0,0	0	SW-3	15	D	LL		04,2	W-4															
	Memel	12,3	0,7	1	W-5	13	N	WL		07,5	W-4															
	Aquisgran	13,7	0,0	0	SSW-5	13	N	KL																		
	Magdeburgo	15,4	0,7	1	SSW-2	13	D	N		12,7	NW-1															
	Berlin	14,6	1,3	1	W-1	13	D	D																		
	Dresde	17,3	0,7	1	WSW-2	14	D	D		13,8	SW-3															
	Breslau	17,7	0,7	1	WSW-2	14	N	N																		
	Francfort	17,5	0,7	1	WSW-1	11	D	D		15,3	Cal-o															
	Carlsruha	17,0	0,0	0	E-1	12	D	D		02,1	WSW-3															
	Munich	18,5	0,0	0	SE-1	11	D	D		03,1	NNE-2															
	Posen																									
	Varsovia																									
	Cracovia																									
	Viena																									
	Praga																									
	Buda-Pest																									

RADIOGRAMAS TRANSMITIDOS DESDE BARCOS

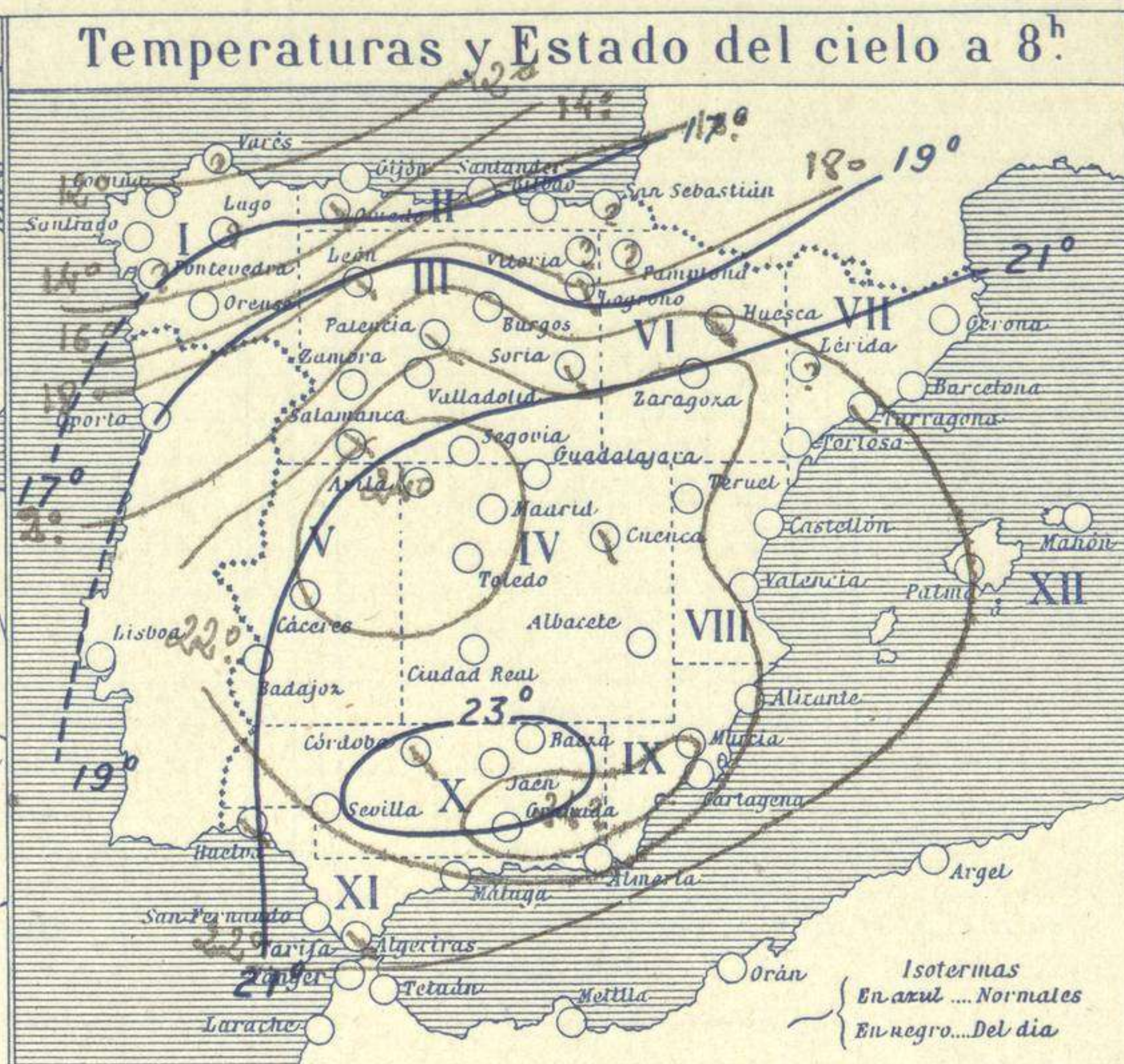
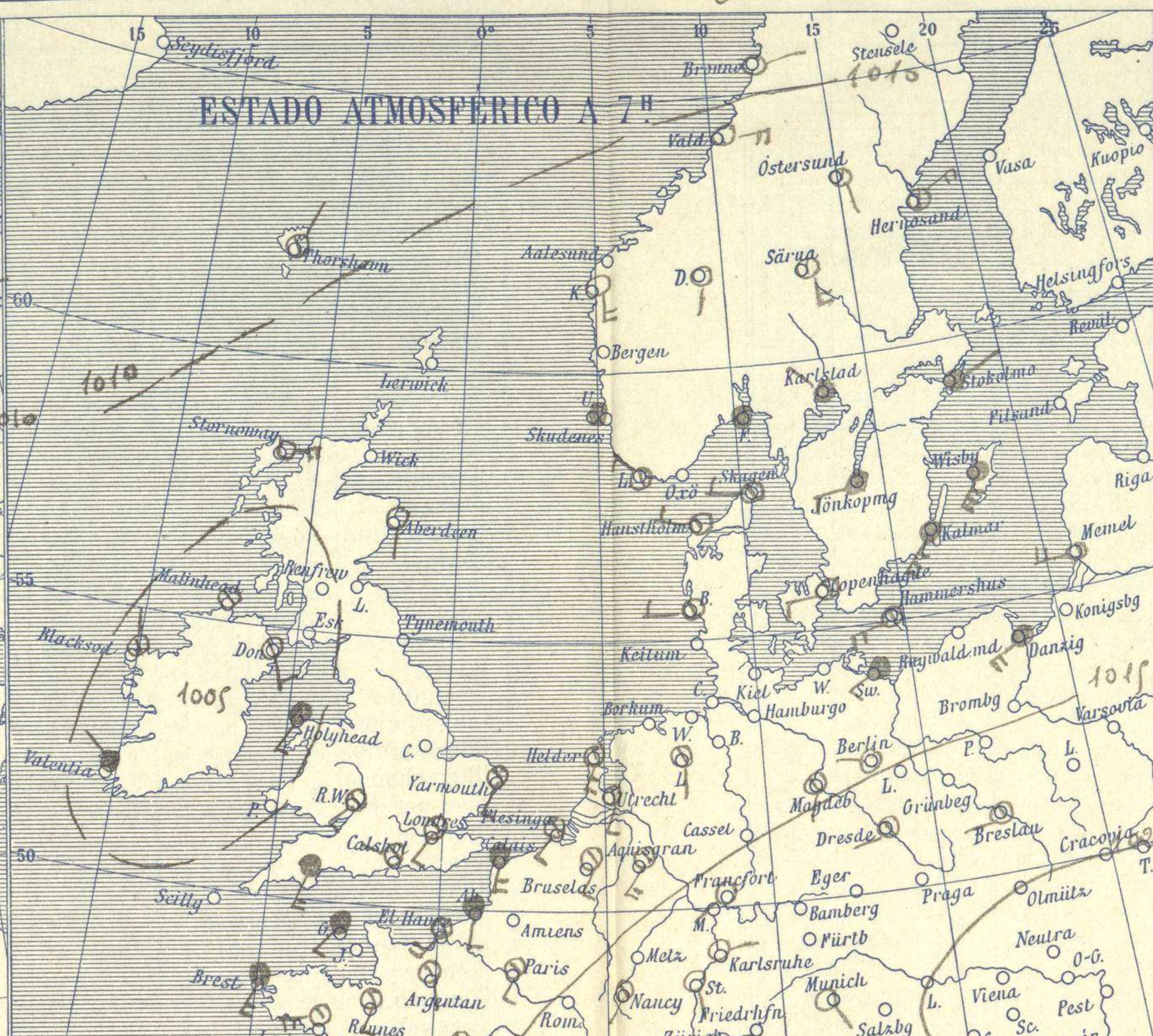
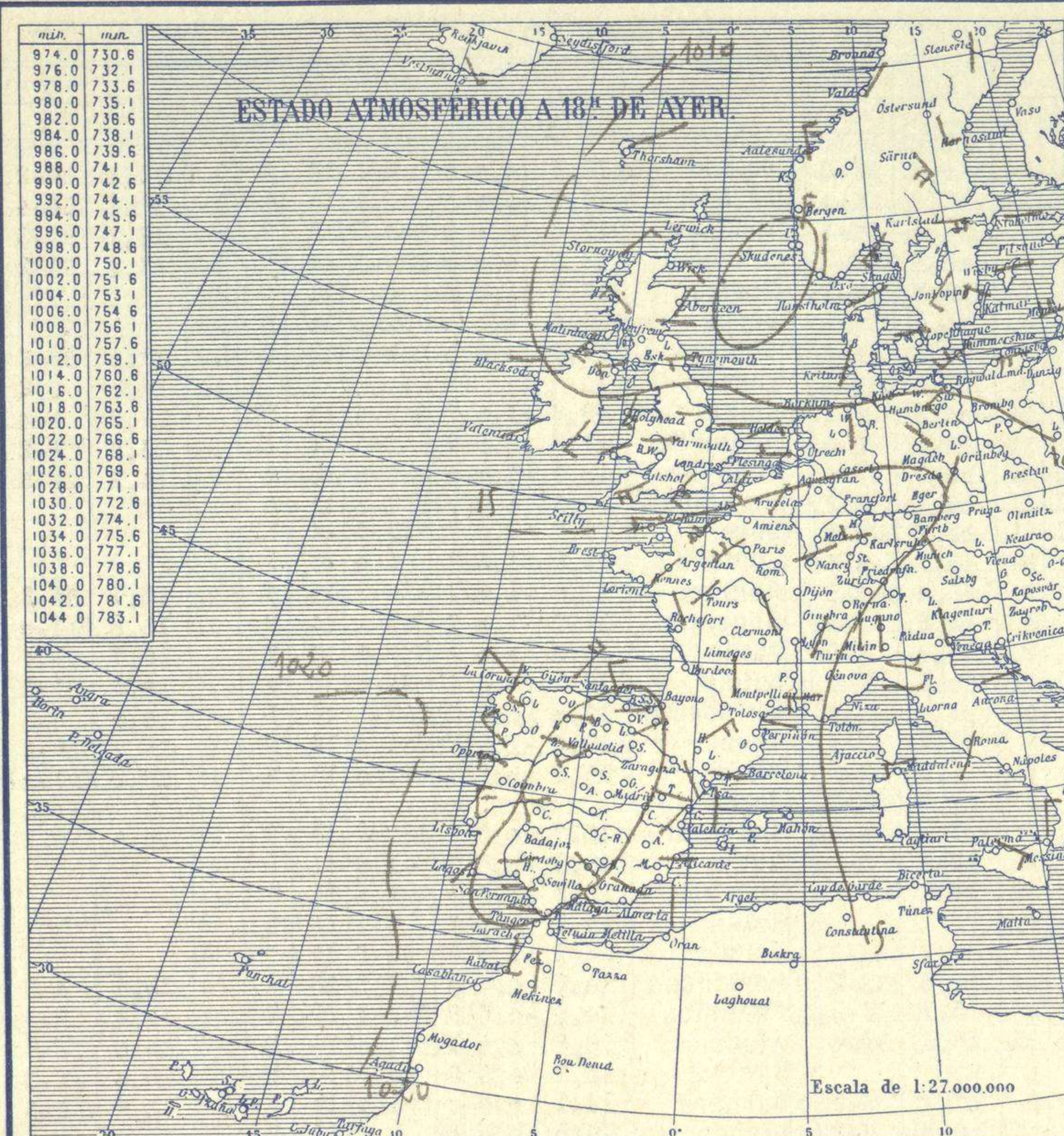


SERVICIO METEOROLÓGICO ESPAÑOL.

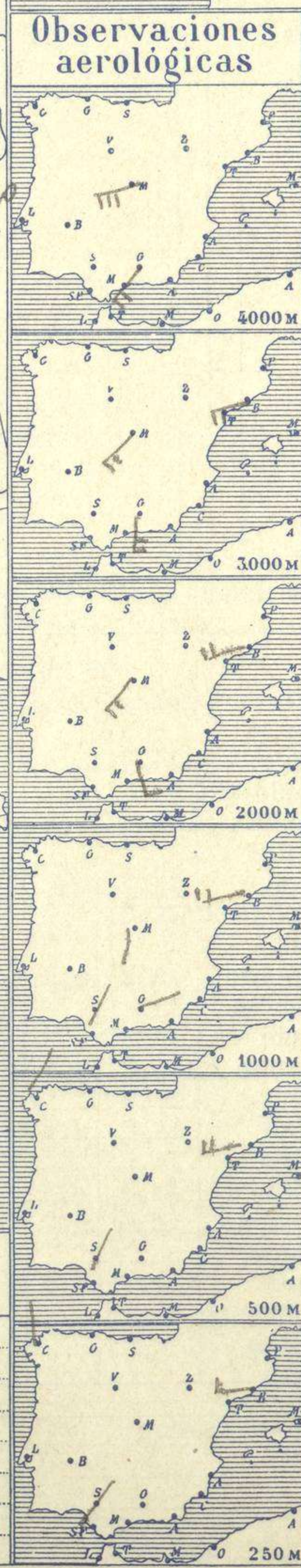
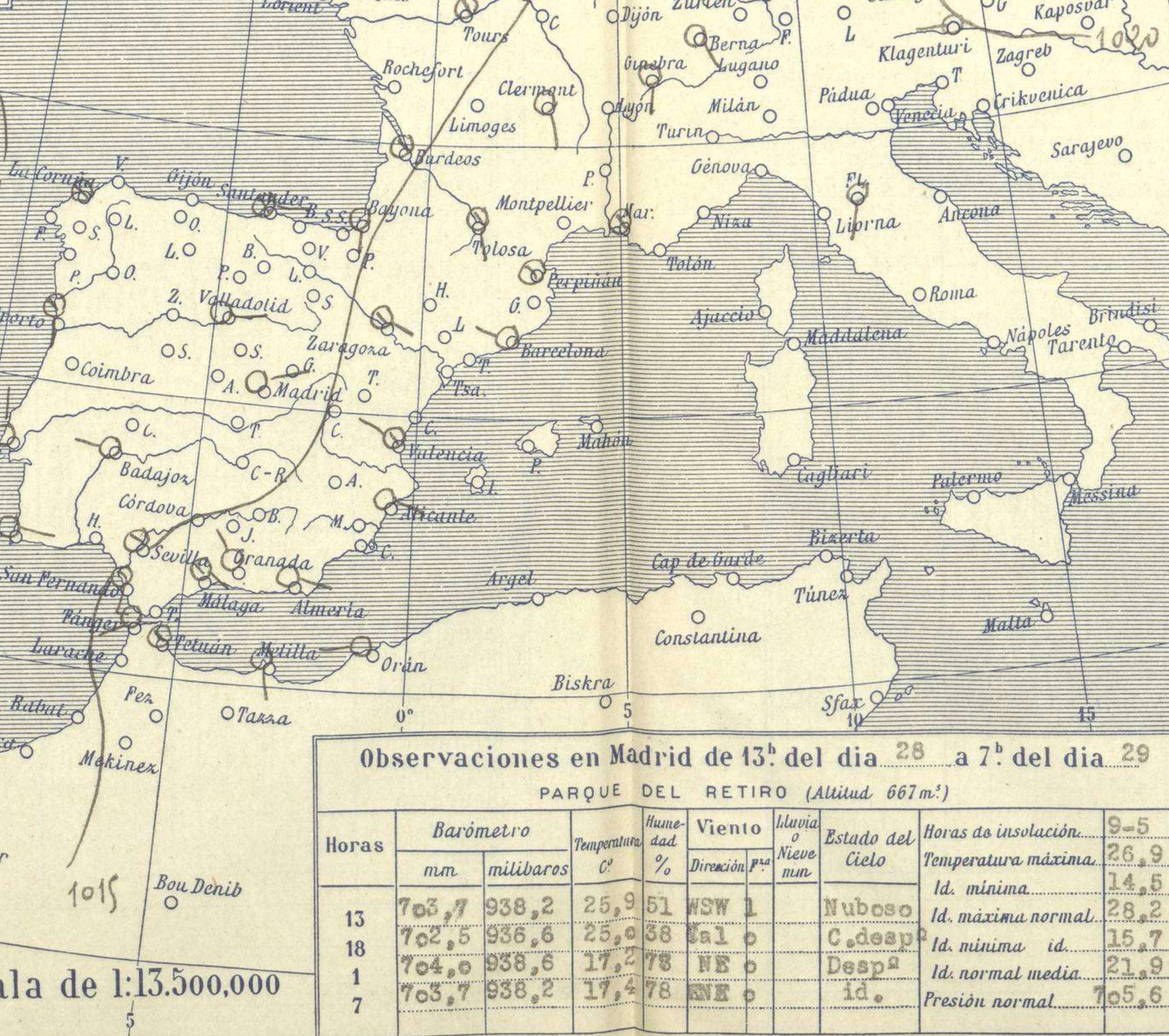
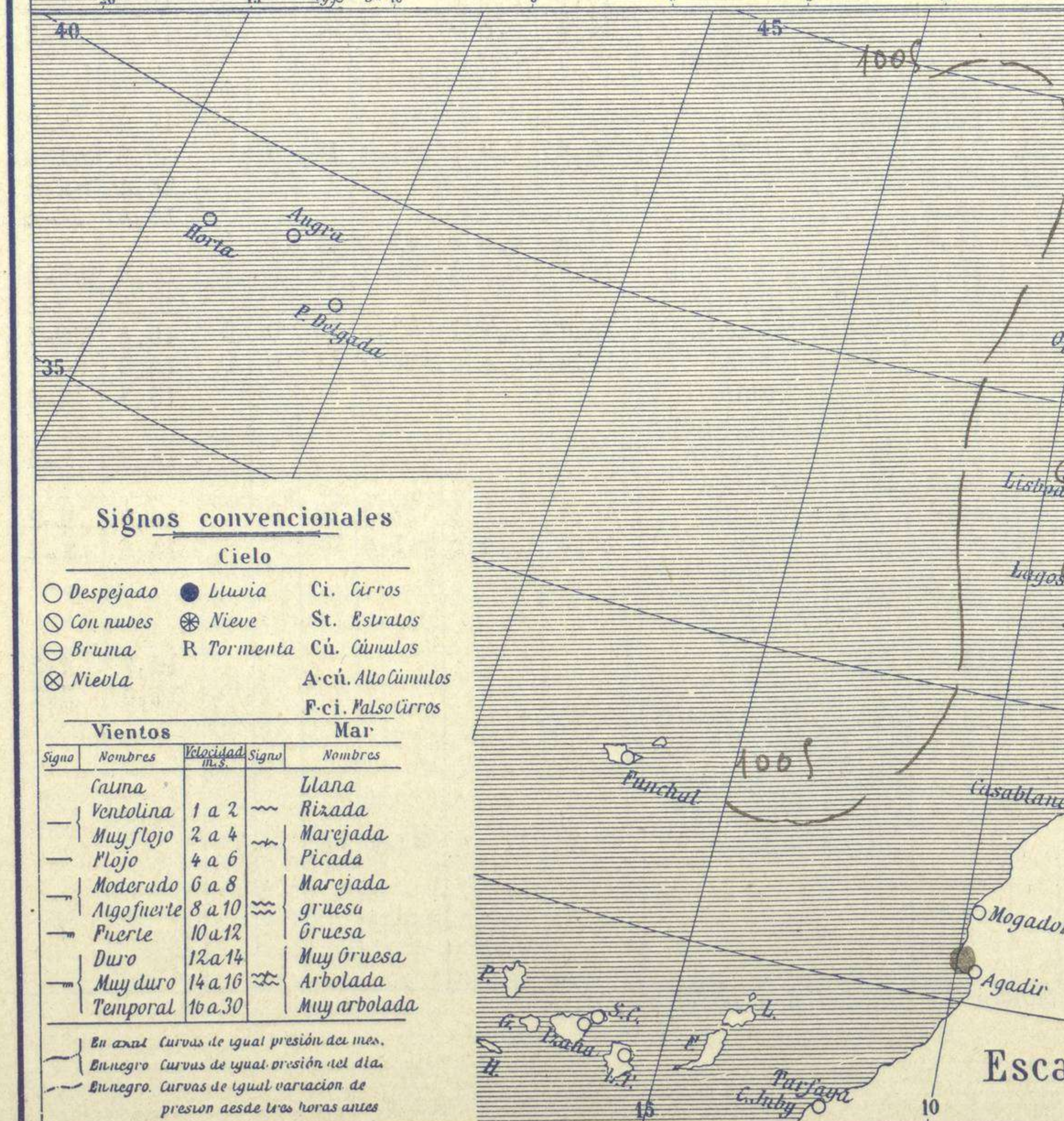
Boletín del *Viernes* 29 de Junio de 1927

AÑO XXXV

Núm. 180.



Estaciones	Temperaturas		Lluvia
	Máx.	Mínim.	
La Coruña	20	10	
Santiago	24	8	
Pontevedra			
Lugo			
Orense	30	10	
Gijón	19	11	
Oviedo	19	10	
Santander	20	13	
Bilbao	22	12	
San Sebastián			
León	25	10	
Zamora	28	9	
Palencia	17	9	
Burgos	22	9	
Soria	23	10	16
Valladolid	29	8	
Salamanca	27	9	
Ávila	25	12	
Segovia	27	12	
Madrid	27	15	
Toledo	31	18	
Guadalajara	26	13	
Cuenca	24	14	2
Ciudad-Real	29	17	
Albacete	23	13	28
Cáceres	23	15	
Badajoz	32	13	
Vitoria			
Logroño	21	13	
Pamplona			
Huesca	19	13	2,3
Zaragoza	20	15	2,3
Lérida			
Gerona	23	16	
Barcelona	22	17	
Tarragona	20	18	1p
Tortosa			
Teruel			
Castellón	25	18	
Valencia	22	17	
Alicante	25	19	
Murcia	23	18	1
Sevilla	31	12	
Córdoba	30	16	
Jaén	31	18	
Baeza	28	16	
Granada	28	16	
Huelva	28	16	
San Fernando	25	17	
Tarifa	24	19	
Algeciras	25	20	
Málaga	29	20	
Almería	30	22	
Palma	28	15	
Ibiza			
Mahón	23	17	
Las Palmas			
St Cruz de T.	25	20	
Laguna			
Izania			
Tetuán	28	18	
Melilla	28	20	
Tánger	26	14	



Estado General

Las presiones débiles se hallan situadas al occidente del continente europeo y las altas residen hacia el oriente de Europa.

En España el tiempo se mantiene bueno.

Tiempo probable

EN LAS REGIONES.

I
II
III
IV
V
VI Vientos flojos de dirección variable y buen tiempo poco estable.
VII
VIII
IX
X
XI
XII

Observaciones en Madrid de 13^h del día 28 a 7^h del día 29

PARQUE DEL RETIRO (Altitud 667 m.)

Horas	Barómetro		Temperatura	Humedad	Viento	Lluvia	Estado del cielo	Horas de insolación
	mm	milibars						
13	703,7	938,2	25,9	51	WSW 1		Nuboso	9-5
18	702,5	936,6	25,0	58	Cal 0		C. desp	Temperatura máxima 26,9
1	704,0	938,6	17,2	78	NE 0		Desp	Id. mínima 14,5
7	703,7	938,2	17,4	78	ENE 0		id.	Id. máxima normal 28,2
								Id. mínima id. 15,7
								Id. normal media 21,9
								Presión normal 705,6

Signos convencionales

Cielo

- Despejado
- Lluvia
- con nubes
- con nieve
- con bruma
- con niebla
- con estratos
- R Tormenta
- Cú. Cúmulos
- A.cú. Alto cúmulos
- F.ci. Falso cirros

Vientos

Signo	Nombres	Velocidad	Signo	Nombres
—	Calma	0 a 2	—	Ulana
—	Ventolina	2 a 4	—	Rizada
—	Muy flojo	4 a 6	—	Marejada
—	Flojo	6 a 8	—	Picada
—	Moderado	8 a 10	—	Marejada gruesa
—	Algo fuerte	10 a 12	—	Gruesa
—	Fuerte	12 a 14	—	Muy gruesa
—	Duro	14 a 16	—	Arbolada
—	Muy duro	16 a 20	—	Muy arbolada
—	Temporal	20 a 30		

En azul Curvas de igual presión del mes.
En negro Curvas de igual presión del día.
En negro Curvas de igual variación de presión desde tres horas antes.

OBSERVACIONES DE ESPAÑA

ESTACIONES	PRESIÓN MILIBARES			VIENTO D. y F.	TEMPE- RATURA C.	TIEMPO PRESENTE PASADO	NUBES	MAR	DIRECCIÓN Y FUERZA DEL VIENTO Á									
	á O°																	
	N. M. G. N.	VARIACIÓN	C.						250	500	1000	2000	3000	4000	5000			
OBSERVACIONES Á 7 ^h												OBSERVACIONES Á 7 ^{h.}						
La Coruña	13,1	-0,9	5	Cal-o	12	N	Fr-cu, A-cu	2	NNW-2 NNE-2									
Gijón	13,4	-1,7	5	W-2	14	NB	Ci-cu	2										
Santander	12,7	-1,5	5	ESE-1	15	NB	Ci-cu	2										
Valladolid	13,5	-0,3	4	E-1	13	D	Ci											
Zaragoza	16,3	-0,8	3	E-2	16	N	Cu, NB											
Barcelona	15,1	-0,7	5	W-2	21	D	A-st-cu		W-3	WSW-4	WSW-5	WSW-4	WSW-4					
Tortosa																		
Mahón	15,9	0,0	0	SE-2	22	D												
Madrid	13,3	0,2	4	EVE-c	17	D			S-2	SW-5	SW-5	WSW-6	SW-8					
Badajóz	14,5	0,3	4	W-1	16	D												
Alicante	15,1	0,1	7	ESE-1	23	D	A-st	1										
Granada	15,7	0,0	0	NW-1	19	D			EVE-2	SSE-3	S-5	SW-6	SW-8					
Sevilla	13,8	0,0	0	Cal-o	16	NB												
Almería	15,2	0,3	1	ESE-1	24	D	R-st-cu	1										
Málaga	15,8	0,1	1	E-o	21	N	Cu, Ci-st	2										
S. Fernando	17,0	0,0	0	S-3	20	N	Cu, NB		NNE-3	NNE-2	NNE-2							
Melilla	16,4	-0,4	5	S-1	23	D	St	3										
Tetuán	14,7	-0,3	6	Cal-o	20	N	Cu-nb											
S. C. de Tenerife	17,8	0,3	1	W-1	22	NB	Cu, Ci-cu	2										
Izaña	16,2	-0,5	5	WNW-1	21	N												
OBSERVACIONES Á 18 ^h												OBSERVACIONES Á 18 ^h						
La Coruña	17,8	-0,8	5	WNW-3	17	N	Cu, Ci-st	3										
Gijón	16,8	-0,8	5	NE-5	17	D		2										
Santander	17,3	-0,4	6	WNW-3	17	D		3										
Valladolid	09,7	-0,8	6	WSW-2	27	D	Ci											
Zaragoza	26,1	-0,4	6	E-1	17	N	Cu, A-st											
Barcelona	17,6	-1,1	5	SW-2	20	N	A-cu											
Tortosa	17,7	-1,2	5	SSE-3	19	N												
Mahón																		
Madrid	09,4	-0,9	7	Cal-o	25	D	Cu											
Badajóz	11,8	-0,9	6	WNW-3	29	D												
Alicante	16,2	-0,7	9	E-2	22	N	Cu-nb	3										
Granada	12,1	-0,9	5	WNW-2	26	N	Cu											
Sevilla	10,6	-1,3	5	E-2	22	N												
Almería	15,1	-0,4	5	WSW-2	25	N	St-cu	1										
Málaga	14,6	-0,9	6	SE-1	23	D		1										
S. Fernando	16,3	-1,1	5	W-3	23	D		3										
Melilla	17,4	-0,4	6	N-1	23	D		2										
Tetuán	18,2	-1,3	5	SW-2	21	N												
S. C. de Tenerife	17,3	-1,2	8	E-6	23	NB	Cu											
Izaña	772,4	-0,7	5	WSW-7	21	NB												

NOTICIAS

.. Expresado en medias horas antes observación.
 .. D Despejado ó semidespejado.-N Nuboso ó cubierto.-NB Niebla ó bruma.-A Aguaceros.-ll Lloviznas.-LL Lluvias.-G Granizo (sin truenos).-An Aguanieve.-nv Nieve.-T Tormenta.
 D Despejado ó semidespejado.-N Nuboso.-NC Cubierto constantemente.-NB Niebla ó bruma.-A Aguaceros.-ll Lloviznas.-nv Nieve ó aguaceros.-G Granizo (sin truenos).-T Tormenta.
 Sobre el nivel del mar.