



# BOLETIN METEOROLOGICO DIARIO

MADRID, *MIÉRCOLES* 20 de *SEPTIEMBRE* de 1989 Núm. 263

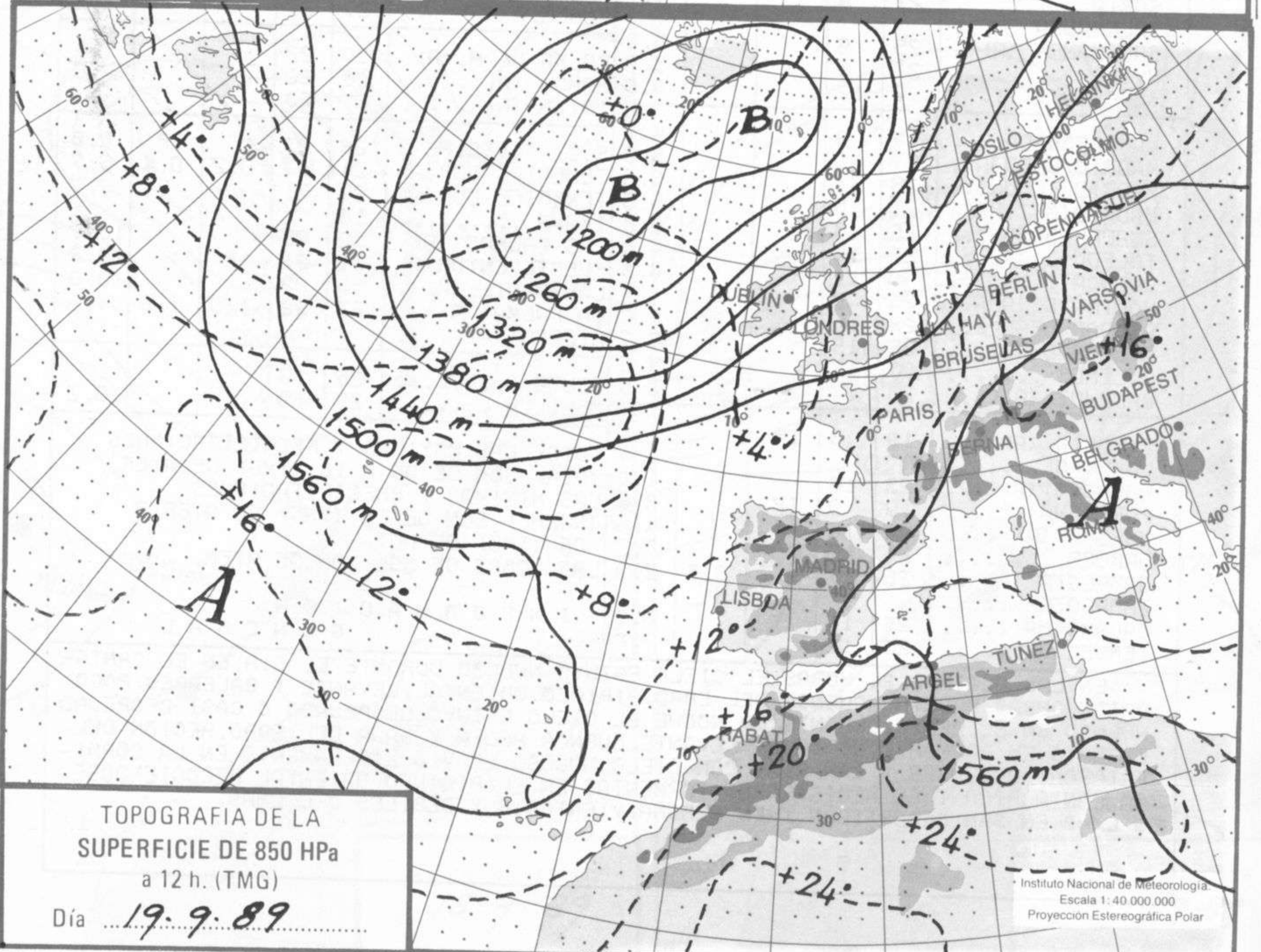
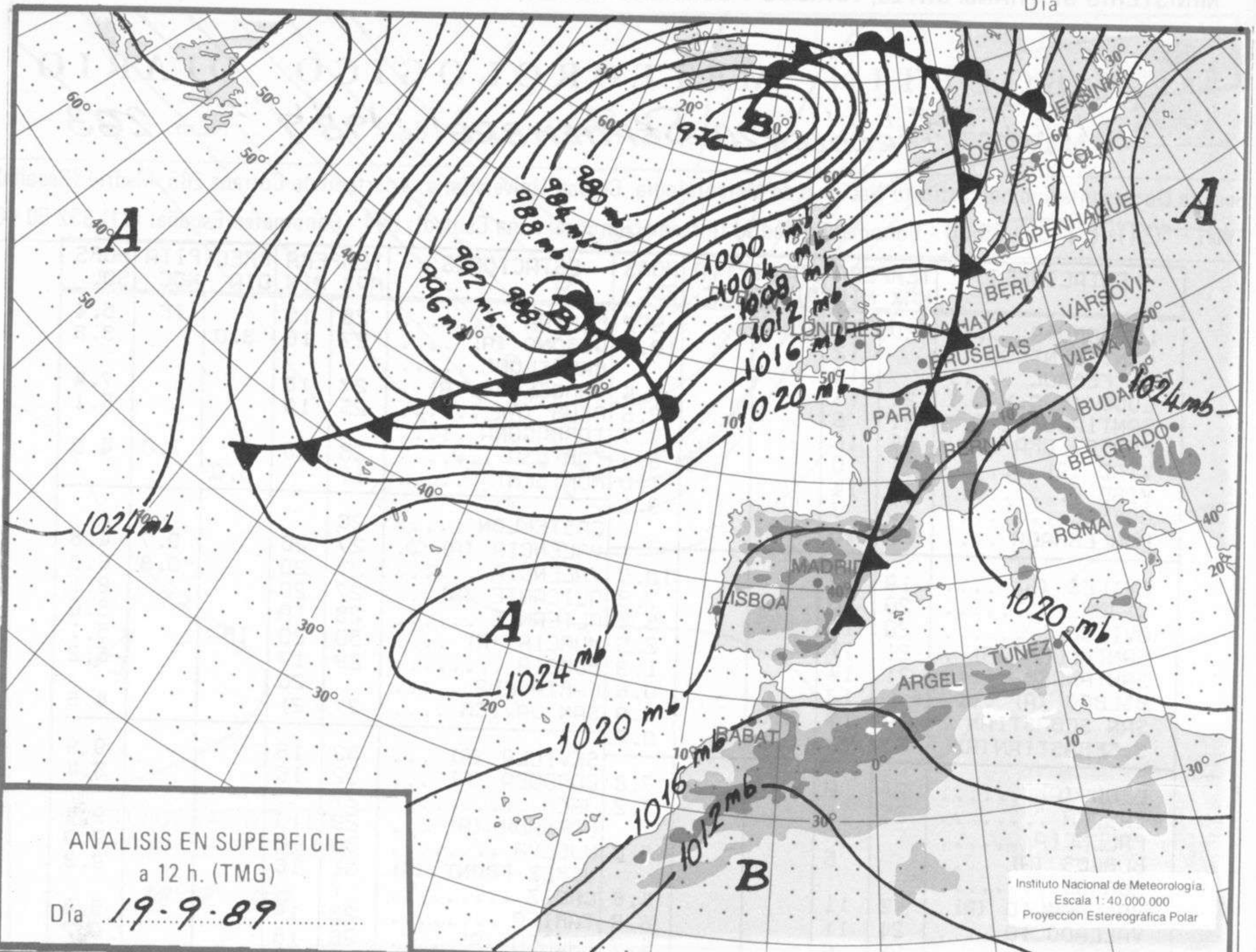
Sec. de Documentación del Instituto Nacional de Meteorología, Ciudad Universitaria, Apartado de Correos 285, Madrid (España)  
Teléf.: \*(341) (91) 581 96 30 - Fonometeo Madrid (información local zona Centro): 094 - Fonometeo España: (91) 532 69 40

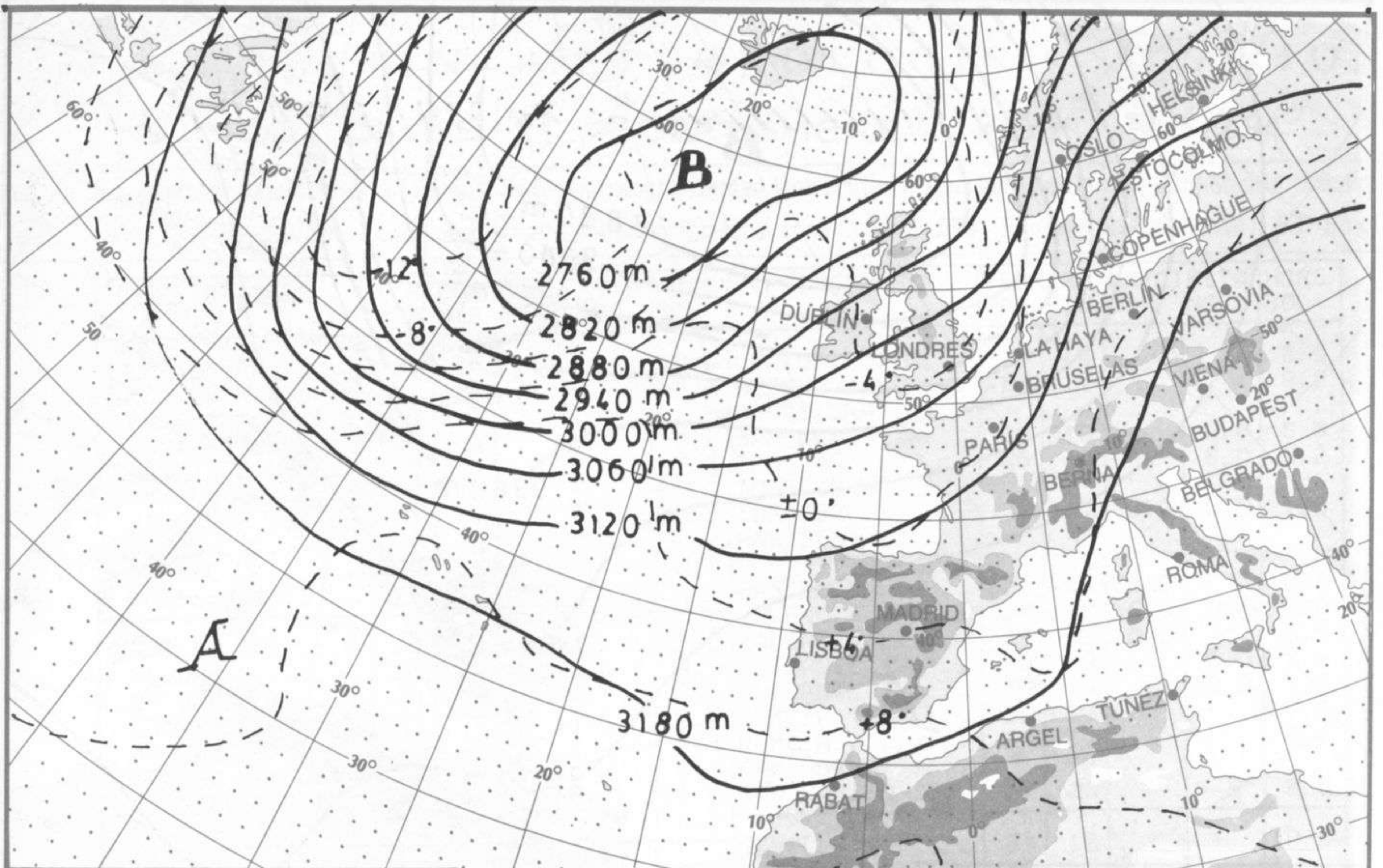
ESTACIONES	TEMPERA		PRECIPITA	HORS	ESTACIONES	TEMPERA		PRECIPITA	HORS
	MAX	MIN				MAX	MIN		
LA CORUÑA	20	12		9.2	LERIDA	28	16	IP	6.4
MONTEVENTOSO		12		10.5	GERONA (A)	27	16	3.0	3.8
EL FERROL		12			BARCELONA				
LUGO (P.C.)	21	4		8.4	BARCELONA (A)	27	18		7.4
SANTIAGO DE C.	21	6		7.5	REUS (A)	25	19		5.1
PONTEVEDRA	24	10		9.7	TARRAGONA				
VIGO (A)	21	10		8.2	TORTOSA	28	18	IP	7.0
VIGO	20	14		1.0	MONTSENT	17		3.0	4.0
ORENSE	26	7		9.1	CASTELLON	26			
PONFERRADA	22	10			VALENCIA (A)	27	20	0.7	4.8
					VALENCIA	27	20	0.3	6.3
AVILES (A)	19	12		10.0	ALICANTE (A)	27	20		8.1
GIJON	20	10		7.3	ALICANTE	28	19		8.0
OVIEDO	20	11		5.4	MURCIA (A)	30	20	IP	5.1
SANTANDER (A)	21	11		2.5	MURCIA	29	19		6.2
SANTANDER	21	14		1.9	CARTAGENA		20		
BILBAO (A)		12		0.6	SAN JAVIER	27	21		4.5
SAN SEBASTIAN	19	13	3.0	0.9					
S. SEBASTIAN (A)	23	13	0.6	0.2	SEVILLA (A)	32	16		9.9
					CORDOBA (A)	32	16		8.4
LEON (A)	21	9		7.8	JAEN	27			
ZAMORA	25	11		7.2	GRANADA (A)	29	13		9.4
PALENCIA					HUELVA	30	18		7.9
BURGOS (A)		6		2.8	JEREZ FRONT (A)	31	16		9.3
BURGOS					CADIZ				
VALLADOLID (A)	2	11		4.6	TARIFA	23	19		9.8
VALLADOLID	24	11		6.3	MALAGA (A)	26	18		9.2
SORIA	21	8		4.7	ALMERIA (A)	27	22		8.2
SALAMANCA									
SALAMANCA (A)	25	9		8.2	PALMA DE M. (A)	30	22		7.4
AVILA	21	8		3.7	MAHON (A)	28	22		7.0
SEGOVIA	22	12		3.0	IBIZA (A)	27	23		
NAVACERRADA	17	9		4.0	S.C. TENERIFE	28	23	IP	6.8
MADRID/BARAJAS	27	11		5.6	TENERIFE NOR (A)	24	17	0.2	0.4
MADRID (C. UNIV)	26	13		5.5	TENERIFE SUR (A)	29	21		9.7
MADRID (RETIRO)	24	16		5.5	IZAÑA	18			
GUADALAJARA	26	8		6.8	LAS PALMAS (A)	30	23		10.7
TOLEDO	27	14		4.8	FUERTEVENTUR (A)	29	21		10.2
CUENCA		11		6.3	LANZAROTE (A)	30	22		10.9
MOLINA DE ARA.	25	8			LA PALMA (A)	27	22	1.0	1.0
CIUDAD REAL	28	14		6.0	HIERRO (A)				4.5
ALBACETE (A)	24	15		3.7					
CACERES	27	14		8.2	CEUTA	26	19		
BADAJOS (A)	23	14		8.8	MELILLA	29	19		10.2
VITORIA (A)	19	8	IP	1.6					
LOGROÑO									
LOGROÑO (A)	23	10		1.6					
PAMPLONA	19	9	IP	3.6					
HUESCA (A)	24	16		4.5					
DAROCA	24	13		7.2					
ZARAGOZA (A)	26	17		2.0					
ZARAGOZA			0.5						
CALAMOCHA	25	11		6.8					
TERUEL	25	12		7.8					

NOTA: LAS MAXIMAS Y PRECIPITACIONES (DIA) SON DE 06 A 18 (TMG) DE AYER  
LAS MINIMAS Y PRECIPITACIONES (NOCHE) SON DE 18 (TMG) DE AYER A 06 (TMG) DE HOY.  
LAS HORAS DE SOL SON DE AYER.

I N F O R M A C I O N  
G E N E R A L

EN LAS ULTIMAS 24 HORAS EL CIELO ESTUVO NUBOSO DURANTE EL DIA EN EL CANTABRICO, AMBAS MESETAS, CUENCA DEL EBRÓ, PIRINEO ORIENTAL, LEVANTE Y BALEARES. POCO NUBOSO EN EL RESTO. DURANTE LA NOCHE EL CIELO ESTUVO DESPEJADO O CASI DESPEJADO EXCEPTO EN LA PARTE NORTE DE LEVANTE, CUENCA MEDIA Y BAJA DEL EBRÓ, REGION DEL ESTRECHO, BALEARES Y CANARIAS CON CIELO NUBOSO. LLUVIO LIGERAMENTE EN LA CORNISA CANTABRICA Y SE REGISTRARON TORMENTAS EN EL PIRINEO ORIENTAL RECOGIENDOSE 3 L/M2 EN SAN SEBASTIAN Y EN GERONA. VIENTOS MUY DEBILES O CALMAS.

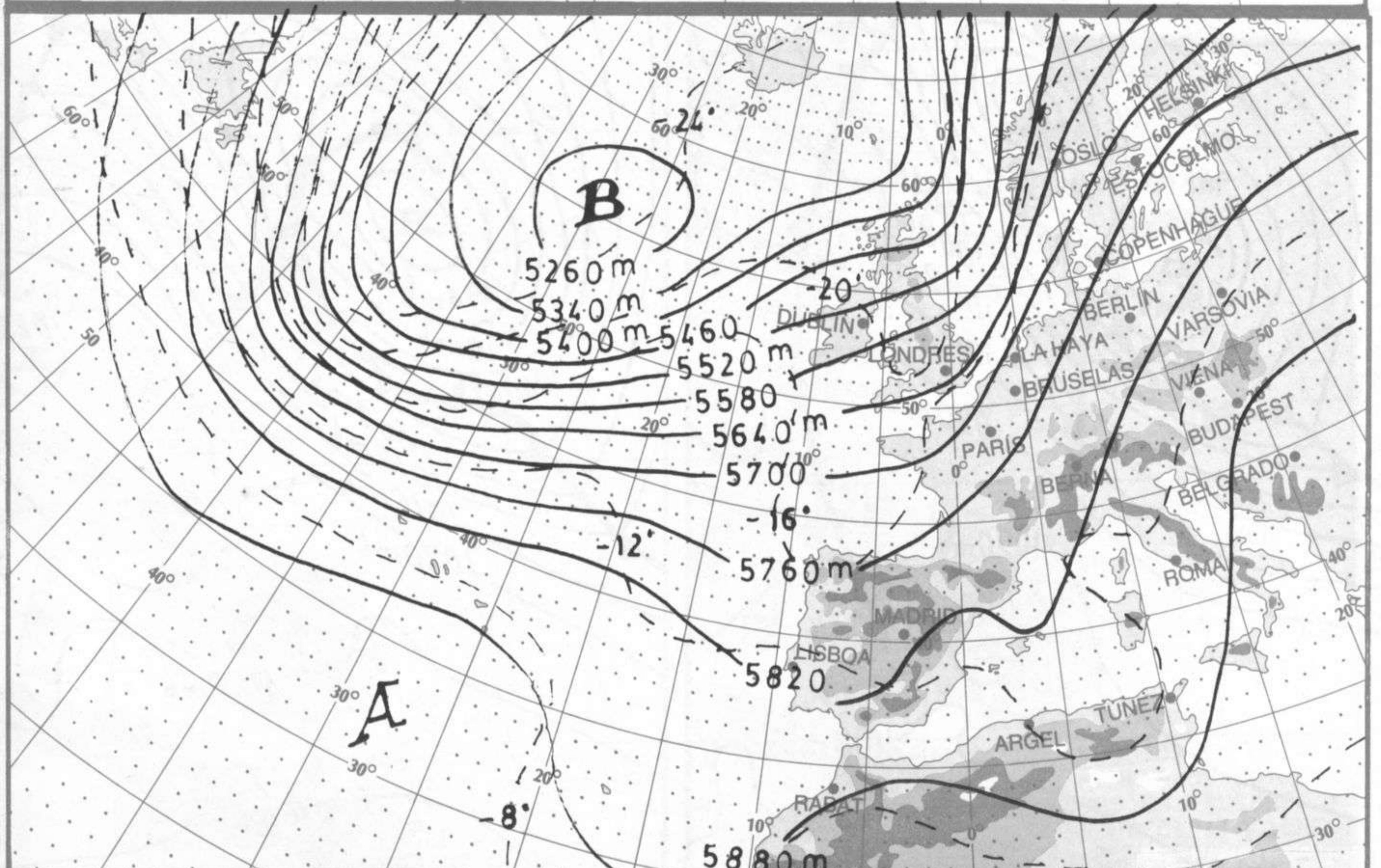




TOPOGRAFIA DE LA SUPERFICIE DE 700 HPa a 12 h. (TMG)

Día 19.9.89

Instituto Nacional de Meteorología  
Escala 1:40 000 000  
Proyección Estereográfica Polar



TOPOGRAFIA DE LA SUPERFICIE DE 500 HPa a 12 h. (TMG)

Día 19.9.89

Instituto Nacional de Meteorología  
Escala 1:40 000 000  
Proyección Estereográfica Polar

