



BOLETÍN METEOROLOGICO DIARIO

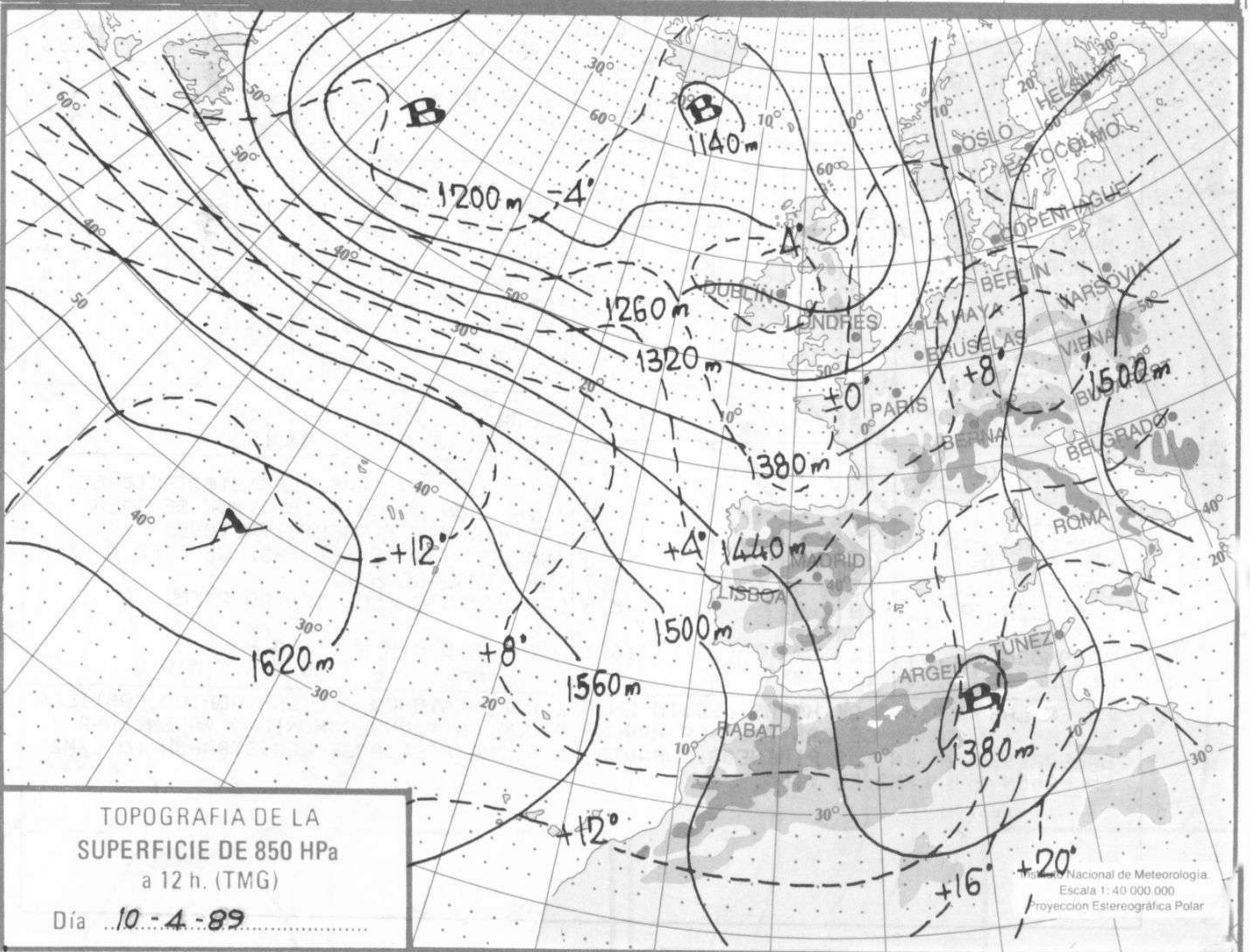
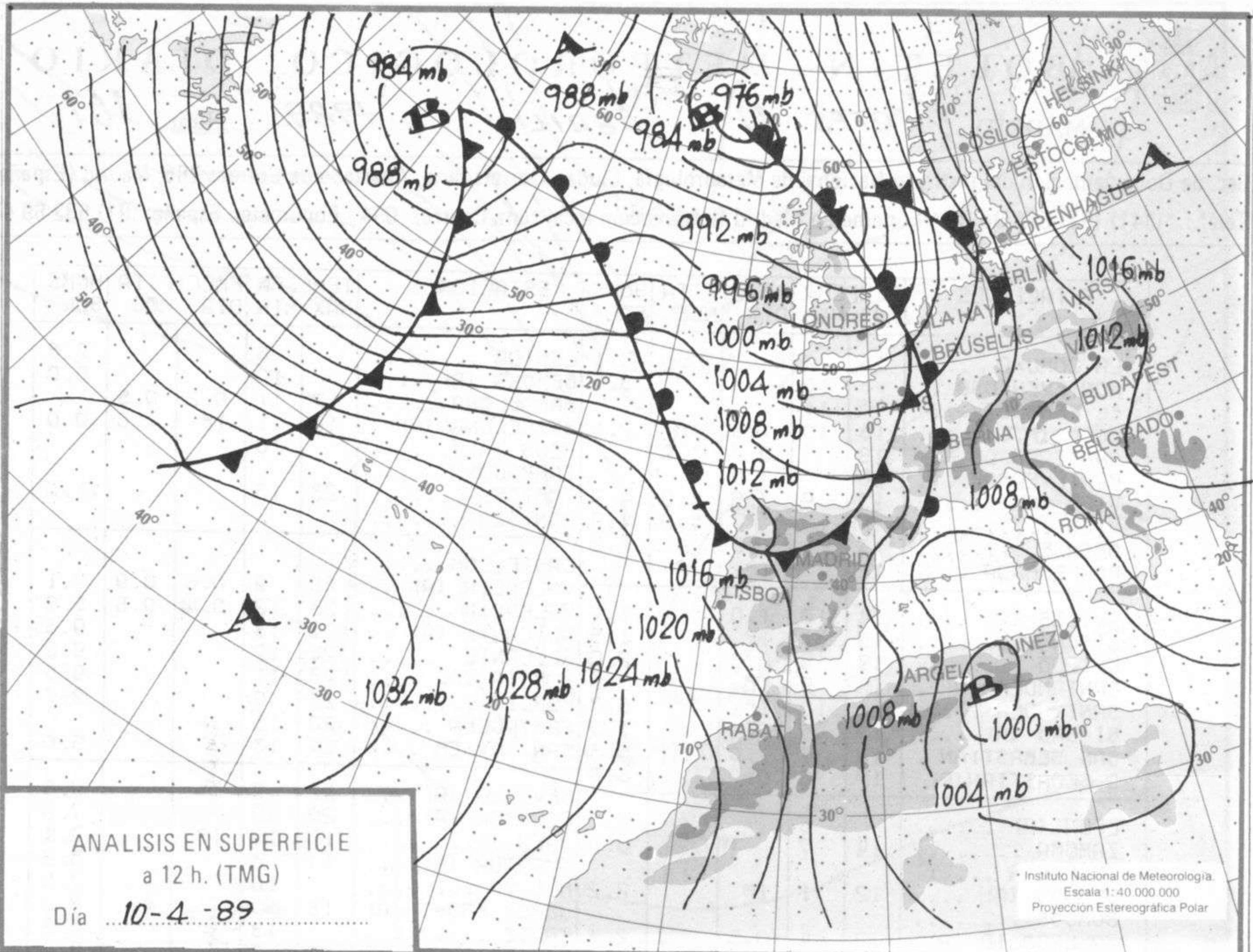
MADRID, *MARTES* 11 de *ABRIL* de 1989 Núm. 101

Sec. de Documentación del Instituto Nacional de Meteorología, Ciudad Universitaria, Apartado de Correos 285, Madrid (España)
Teléf.: *(341) (91) 581 96 30 - Fonometeo Madrid (información local zona Centro): 094 - Fonometeo España: (91) 532 69 40

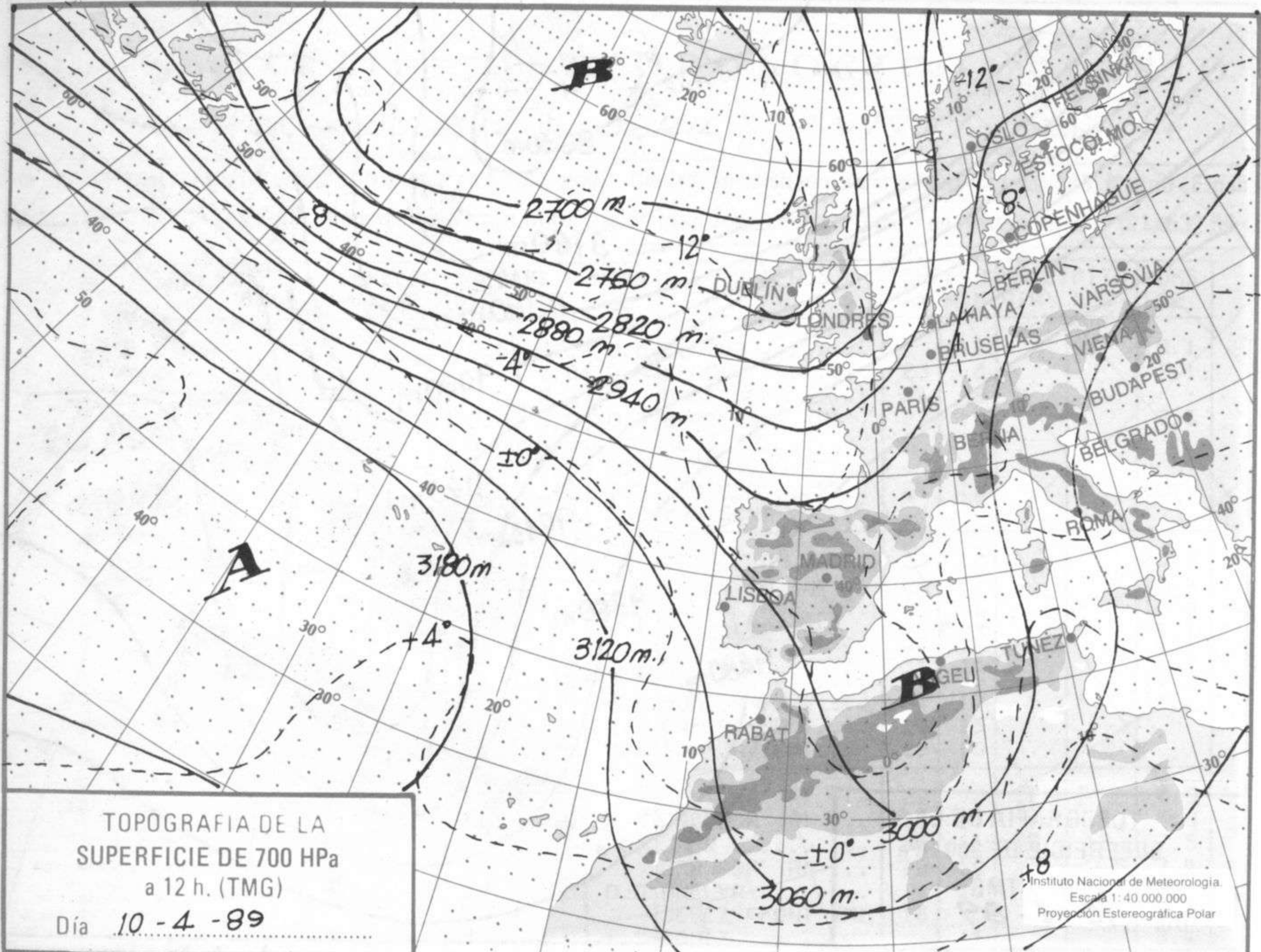
ESTACIONES	TEMPERA MAX MIN	PRECIPITA DIA NOC	HORS SOL	ESTACIONES	TEMPERA MAX MIN	PRECIPITA DIA NOC	HORS SOL
LA CORUÑA	15 12		2.1	LERIDA			9.8
MONTEVENTOSO			3.6	GERONA (A)			0.0
EL FERROL				BARCELONA	17 11	0.2 0.5	
LUGO (P.C.)	13 10	1.0 IP	2.1	BARCELONA (A)	19 11	IP 1.0	0.0
SANTIAGO DE C.	13	0.2 1.0		REUS (A)			
PONTEVEDRA	16	3.0		TARRAGONA			
VIGO (A)	13 9	3.0 4.0	4.9	TORTOSA	23 13		11.0
VIGO			4.2	MONTSENT			
ORENSE	15 11	1.0	1.2	CASTELLON			
PONFERRADA	12 8	IP IP		VALENCIA (A)	23 9	0.6 0.9	7.1
AVILES (A)	14 10	1.0	1.7	VALENCIA	23 12	0.4 0.5	5.8
GIJON	15 11	IP	1.5	ALICANTE (A)	24 13		9.6
OVIEDO	13 9	0.3	2.0	ALICANTE	24 12		9.0
SANTANDER (A)	15 9	IP	3.5	MURCIA (A)	23 11		9.6
SANTANDER	15 10	IP IP	6.3	MURCIA	23 9		9.7
BILBAO (A)	17 6	0.4	5.6	CARTAGENA	20 15		
SAN SEBASTIAN	13 7	1.0	5.5	SAN JAVIER	24 13		5.6
S. SEBASTIAN (A)	17 6	0.7	5.8	SEVILLA (A)	22 9		9.6
LEON (A)			3.0	CORDOBA (A)	20 9		7.9
ZAMORA	14 7		3.8	JAEN	15 10	IP	3.4
PALENCIA				GRANADA (A)	17 8		3.9
BURGOS (A)	12 1	IP	2.2	HUELVA			7.5
BURGOS				JEREZ FRONT (A)	18 10		8.2
VALLADOLID (A)	12 4	0.5	2.4	CADIZ			8.3
VALLADOLID	14 6	IP	1.2	TARIFA	15 13		3.4
SORIA	12 3		4.9	MALAGA (A)	20 13		6.9
SALAMANCA				ALMERIA (A)	23 17		9.6
SALAMANCA (A)	11 7	IP	2.0	PALMA DE M. (A)	22 12	0.8	4.5
AVILA	9	IP		MAHON (A)	20 12	10.0	4.5
SEGOVIA	11 4		2.9	IBIZA (A)	21 10		2.0
NAVACERRADA	0 -1	IP	0.0	S.C. TENERIFE	21		
MADRID/BARAJAS			5.2	TENERIFE NOR (A)	16 11	1.0	6.0
MADRID (C. UNIV)	16 7		6.8	TENERIFE SUR (A)	22 16		10.4
MADRID (RETIRO)	15 8		5.1	IZAÑA	11 3		12.1
GUADALAJARA	16 4		6.3	LAS PALMAS (A)	22 17		10.4
TOLEDO	16 8		7.8	FUERTEVENTUR (A)	25 16		7.7
CUENCA	13 5		7.8	LANZAROTE (A)	22 16		9.8
MOLINA DE ARA.	13 2		5.2	LA PALMA (A)	21 15		7.5
CIUDAD REAL	16 6	2.0	9.6	HIERRO (A)			
ALBACETE (A)	15 5		6.0	CEUTA	17 14		
CACERES	16 9		5.8	MELILLA	19 15		9.4
BADAJOS (A)	18 9						
VITORIA (A)	14 5	2.0	5.3				
LOGROÑO			7.4				
LOGROÑO (A)	17 4	IP	6.3				
PAMPLONA	14 1		10.3				
HUESCA (A)	16 5		8.7				
DAROCA	15 3		8.5				
ZARAGOZA (A)	19 9						
ZARAGOZA							
CALAMOCHA	14 2		10.1				
TERUEL	16 2		6.2				

NOTA: LAS MAXIMAS Y PRECIPITACIONES (DIA) SON DE 06 A 18 (TMG) DE AYER
LAS MINIMAS Y PRECIPITACIONES (NOCHE) SON DE 18 (TMG) DE AYER A 06 (TMG) DE HOY.
LAS HORAS DE SOL SON DE AYER.
I N F O R M A C I O N
G E N E R A L

EN LAS ULTIMAS 24 HORAS LLOVIÓ EN GALICIA, REGIONES DEL CANTABRICO, CASTILLA Y LEON Y LUGARES DE CASTILLA-LA MANCHA, RIOJA, CATALUNA, COMUNIDAD VALENCIANA Y BALEARES, NEVÓ EN LOS PIRINEOS. DURANTE LA NOCHE PASADA SE REGISTRARON 10 L/M2 EN MAHON Y 4 L/M2 EN VIGO.



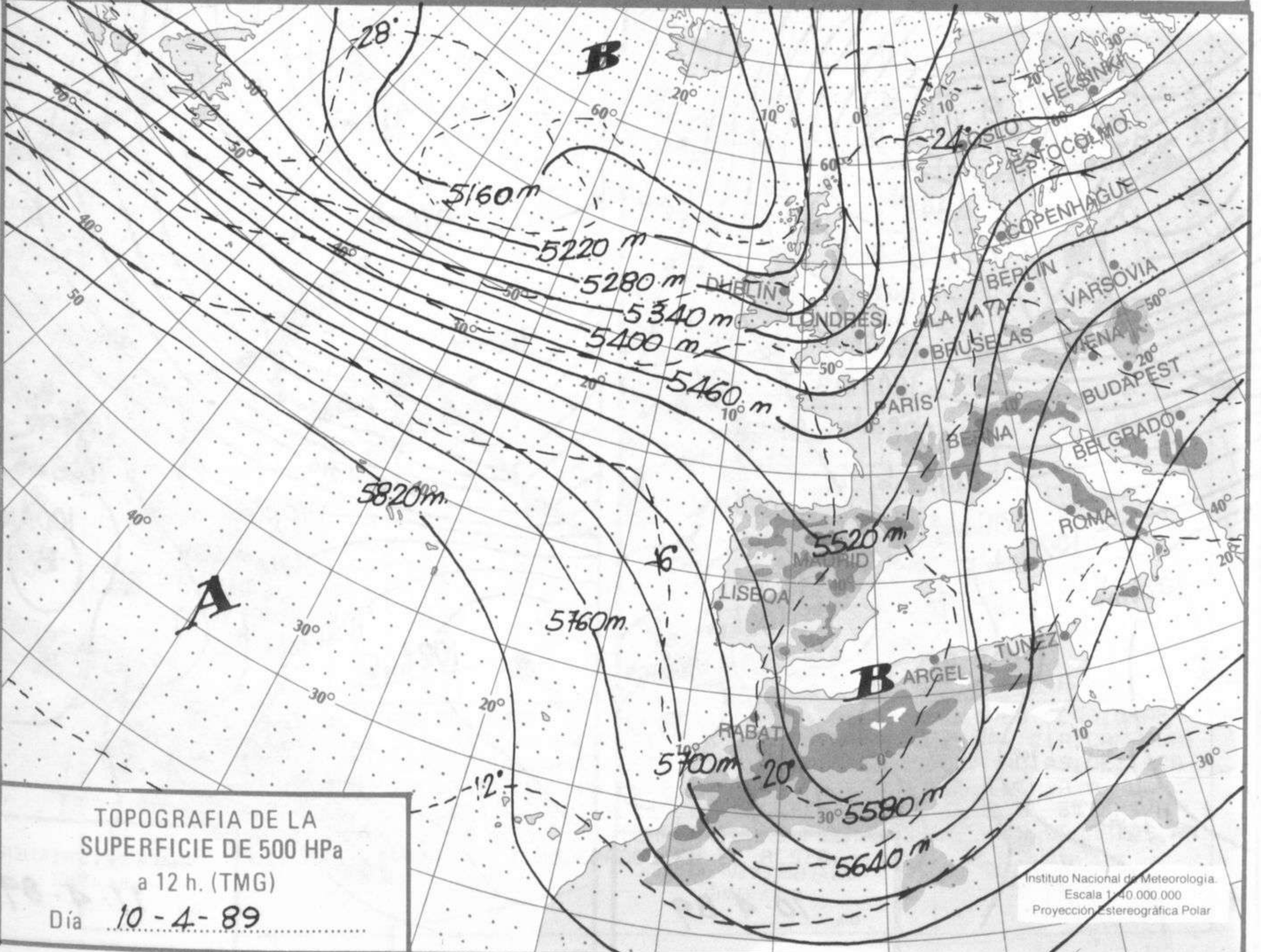
Pa
060
050
040
030
020
010
000
990
980
970
960
950
940



TOPOGRAFIA DE LA SUPERFICIE DE 700 HPa a 12 h. (TMG)
Día 10-4-89

Instituto Nacional de Meteorología.
Escala 1:40 000 000
Proyección Estereográfica Polar

h.
00
90
80
70
60
50
40
30
20
10
00
90
80
70
60
50
40
30
20
10
00
90
80
70
60
50
40
30
20
10
00



TOPOGRAFIA DE LA SUPERFICIE DE 500 HPa a 12 h. (TMG)
Día 10-4-89

Instituto Nacional de Meteorología.
Escala 1:40 000 000
Proyección Estereográfica Polar

