



BOLETIN METEOROLOGICO DIARIO

MADRID, DOMINGO 8 de ENERO de 1.989 Núm. 8

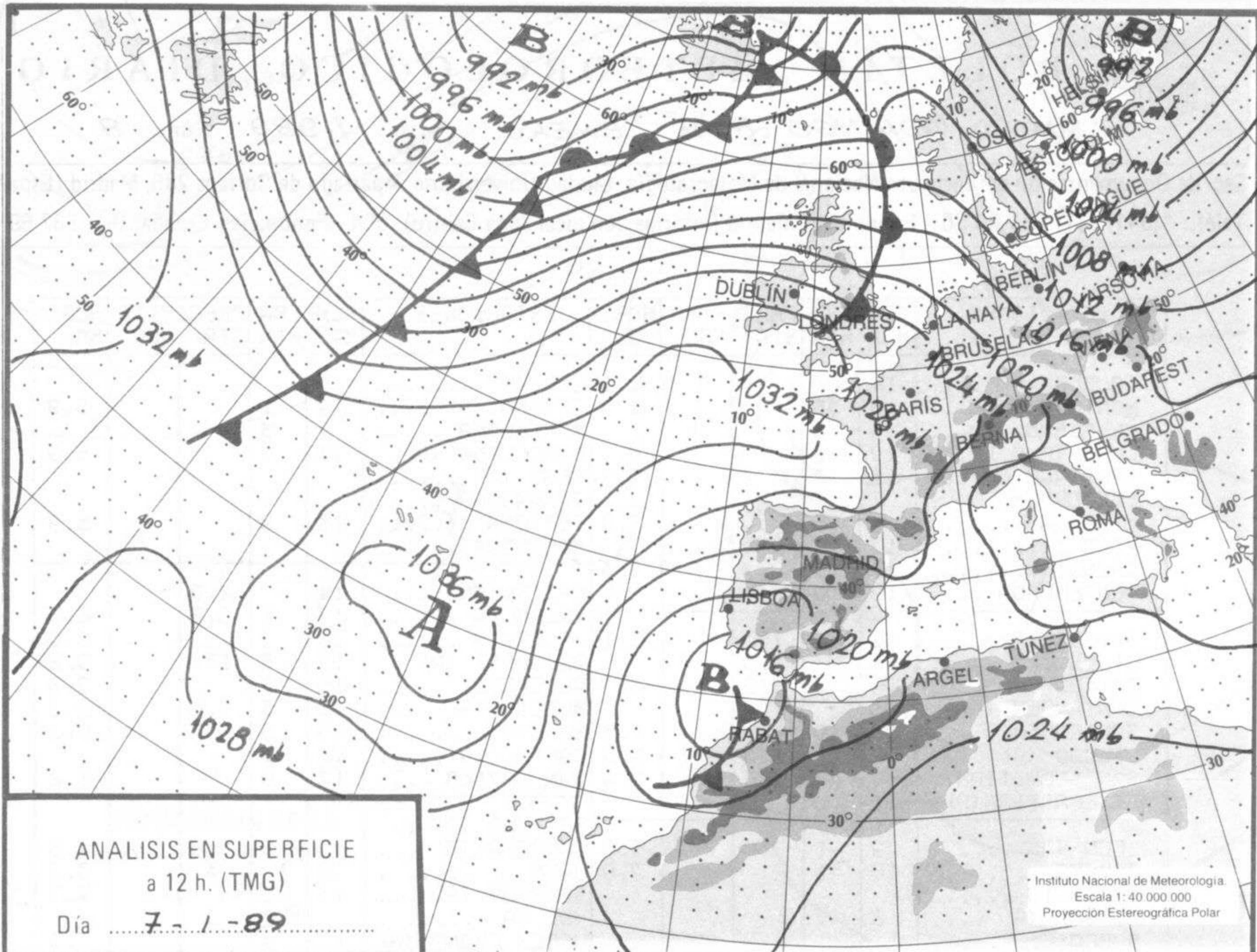
Sec. de Documentación del Instituto Nacional de Meteorología, Ciudad Universitaria, Apartado de Correos 285, Madrid (España)
Teléf.: *(341) (91) 581 96 30 - Fonometeo Madrid (información local zona Centro): 094 - Fonometeo España: (91) 532 69 40

ESTACIONES	TEMPERA MAX MIN	PRECIPITA DIA NOC	HORS SOL	ESTACIONES	TEMPERA MAX MIN	PRECIPITA DIA NOC	HORS SOL
LA CORUÑA	14 7		4.1	LERIDA			
MONTEVENTOSO ..	13 8		4.5	GERONA (A)	17 1		5.9
EL FERROL	14 8			BARCELONA		8	
LUGO (P.C.) ...	12 -1		6.1	BARCELONA (A) .	14 7		6.9
SANTIAGO DE C.	11 2		7.3	REUS (A)			
PONTEVEDRA		7	7.1	TARRAGONA			
VIGO (A)	15 5		7.8	TORTOSA	13 9		6.9
VIGO	17			MONTSENY			
ORENSE	17 0		7.5	CASTELLON	14	2.0	
PONFERRADA	12 0			VALENCIA (A) ..	13 4	0.2	0.0
AVILES (A)	12 5	1P	2.1	VALENCIA	13 7		0.0
GIJON	13	1.0		ALICANTE (A) ..	13 3	1P	0.6
OVIEDO	12 3	0.2	2.7	ALICANTE	15 7		0.3
SANTANDER (A) .	13			MURCIA (A)	15 5	0.3	0.0
SANTANDER	13 10		0.3	MURCIA	15 5		0.2
BILBAO (A)	12 3	1.0	0.0	CARTAGENA	16 9		
SAN SEBASTIAN .	9 7	1.0	0.4	SAN JAVIER	17 6		1.2
S. SEBASTIAN (A)	11			SEVILLA (A) ...			
LEON (A)	9 -1		8.4	CORDOBA (A) ...	15 5	3.0	4.3
ZAMORA	10 1		7.0	JAEN	12 10		3.7
PALENCIA				GRANADA (A) ...	13 2		4.7
BURGOS (A)	6			HUELVA			
BURGOS				JEREZ FRONT (A)	15 8		7.3
VALLADOLID (A)	9 1		8.3	CADIZ			
VALLADOLID	12 0		6.2	TARIFA	14		
SORIA		-4	6.2	MALAGA (A)	15 8		2.7
SALAMANCA				ALMERIA (A) ...	18 11	0.3	2.7
SALAMANCA (A) .	9 0		3.4	PALMA DE M. (A)	18 1		3.7
AVILA	3 0		1.1	MAHON (A)	17 10		7.2
SEGOVIA	10			IBIZA (A)	17 7		0.8
NAVACERRADA ...	1 -1		0.0	S.D. TENERIFE .	22 15	2.0	4.3
MADRID/BARAJAS.		-2	7.5	TENERIFE NOR(A)	7	5.0	19.0
MADRID (C. UNIV)	11 0		11.1	TENERIFE SUR(A)	21 15		3.9
MADRID (RETIRO)	10 3		5.3	IZABA	3		
GUADALAJARA ...	11			LAS PALMAS (A)	22 15		6.1
TOLEDO	11 2	0.3	0.0	FUERTEVENTURA(A)	21 15	3.0	4.6
CUENCA	11 -1		8.3	LANZAROTE (A) .	21 14	3.0	5.5
MOLINA DE ARP.	5 -4		0.0	LA PALMA (A) ..	21 15		3.0
CIUDAD REAL ...	12 4	1.0	4.3	HIERRO (A)			
ALBACETE (A) ..	10 5		0.0	CEUTA	16 15		5.7
CACERES	12 5	0.7	4.7	MELILLA	18		
BADAJÓZ (A) ...		5.0	2.4				
VITORIA (A) ...	9 5	0.4	0.0				
LOGROÑO							
LOGROÑO (A) ...	13 4		5.7				
PAMPLONA	10 0		2.5				
HUESCA (A)	10						
ORRACA	7 2	0.4	0.0				
ZARAGOZA (A) ..	12 5		5.2				
ZARAGOZA							
CALAMUCHA	7 2		4.3				
TERUEL	8 1		0.0				

NOTA: LAS MAXIMAS Y PRECIPITACIONES (DIA) SON DE 06 A 18 (TMGI) DE AYER
LAS MINIMAS Y PRECIPITACIONES (NOCHE) SON DE 18 (TMGI) DE AYER A 06 (TMGI) DE HOY.
LAS HORAS DE SOL SON DE AYER.

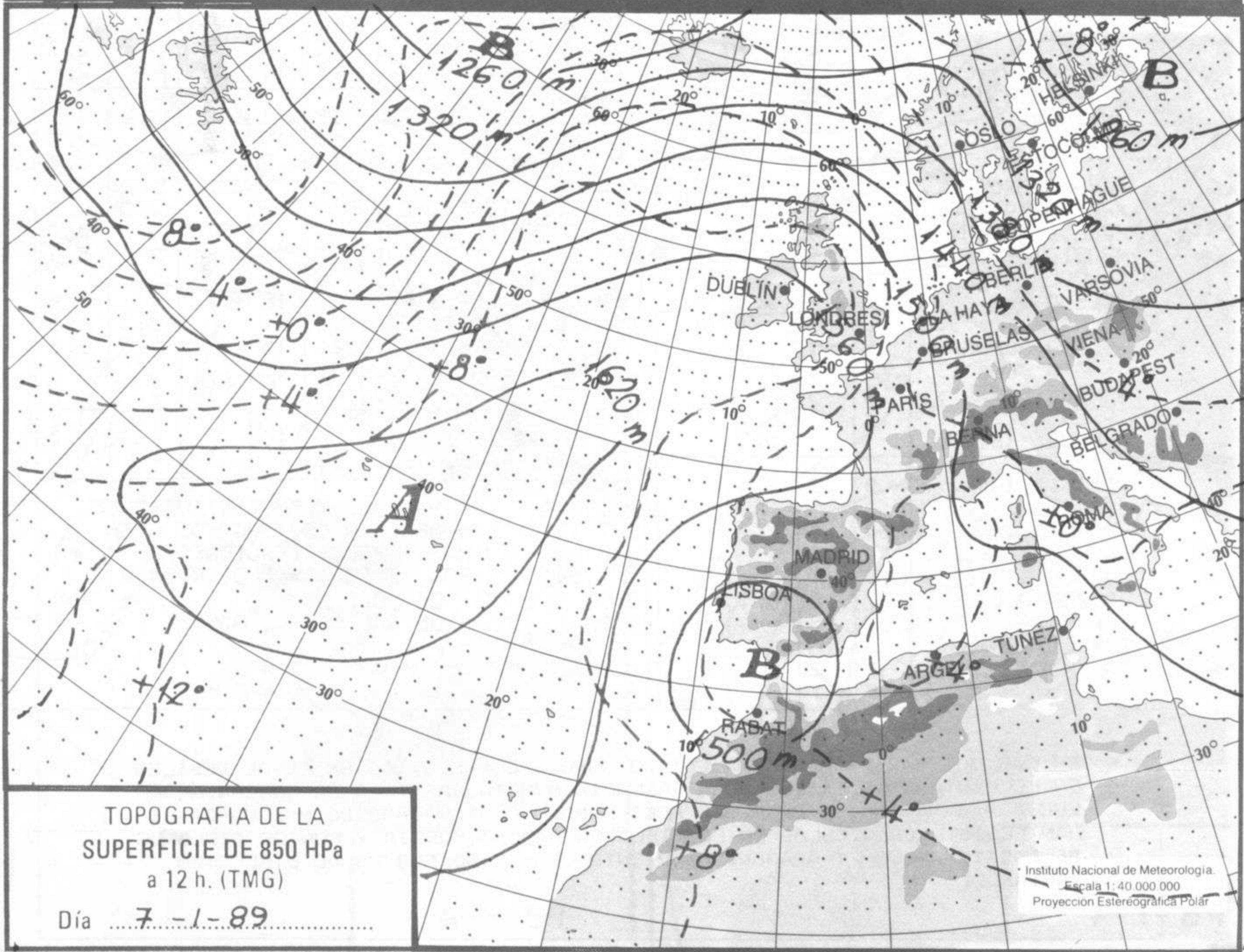
INFORMACION GENERAL

EN LAS ULTIMAS 24 HORAS HA ESTADO NUBOSO CON LLUVIAS EN GERAL DEBILES EN EL CANTABRICO, EXTREMADURA, VALENCIA, MURCIA, CASTILLA-LA MANCHA, ANDALUCIA Y CANARIAS. EN EL RESTO POCO NUBOSO O DESPEJADO. DE MADRUGADA SE HAN REGISTRADO NIEBLAS EN CASTILLA-LA MANCHA, MURCIA Y PUNTOS AISLADOS DE CASTILLA-LEON Y ARAGON. LOS VIENTOS HAN SIDO FLOJOS DE DIRECCION VARIABLE.



ANALISIS EN SUPERFICIE
a 12 h. (TMG)
Día 7-1-89

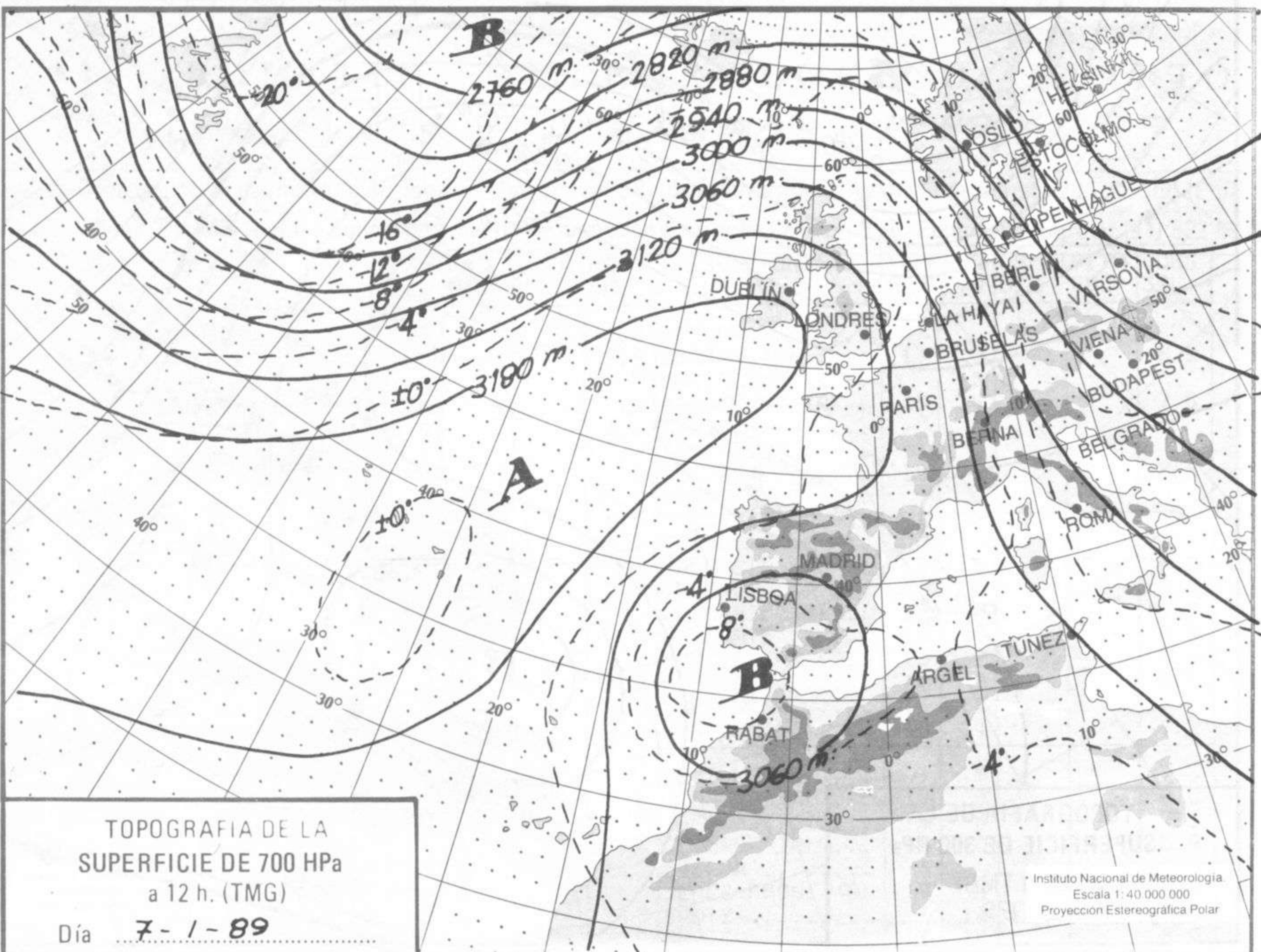
Instituto Nacional de Meteorología
Escala 1:40 000 000
Proyección Estereográfica Polar



TOPOGRAFIA DE LA
SUPERFICIE DE 850 hPa
a 12 h. (TMG)
Día 7-1-89

Instituto Nacional de Meteorología
Escala 1:40 000 000
Proyección Estereográfica Polar

Pa
060
050
040
030
020
010
000
990
980
970
960
950
940



m./h.
200
190
180
170
160
150
140
130
120
110
100
90
80
70
60
50
40
30
20
10

