



BOLETIN METEOROLOGICO DIARIO

MADRID, *LUNES 18* de *JULIO* de *1988* Núm. *200*

Sec. de Documentación del Instituto Nacional de Meteorología, Ciudad Universitaria, Apartado de Correos 285, Madrid (España)


Teléf.: *(341) (91) 581 96 30 - Fonometeo Madrid (información local zona Centro): 094 - Fonometeo España: (91) 532 69 40

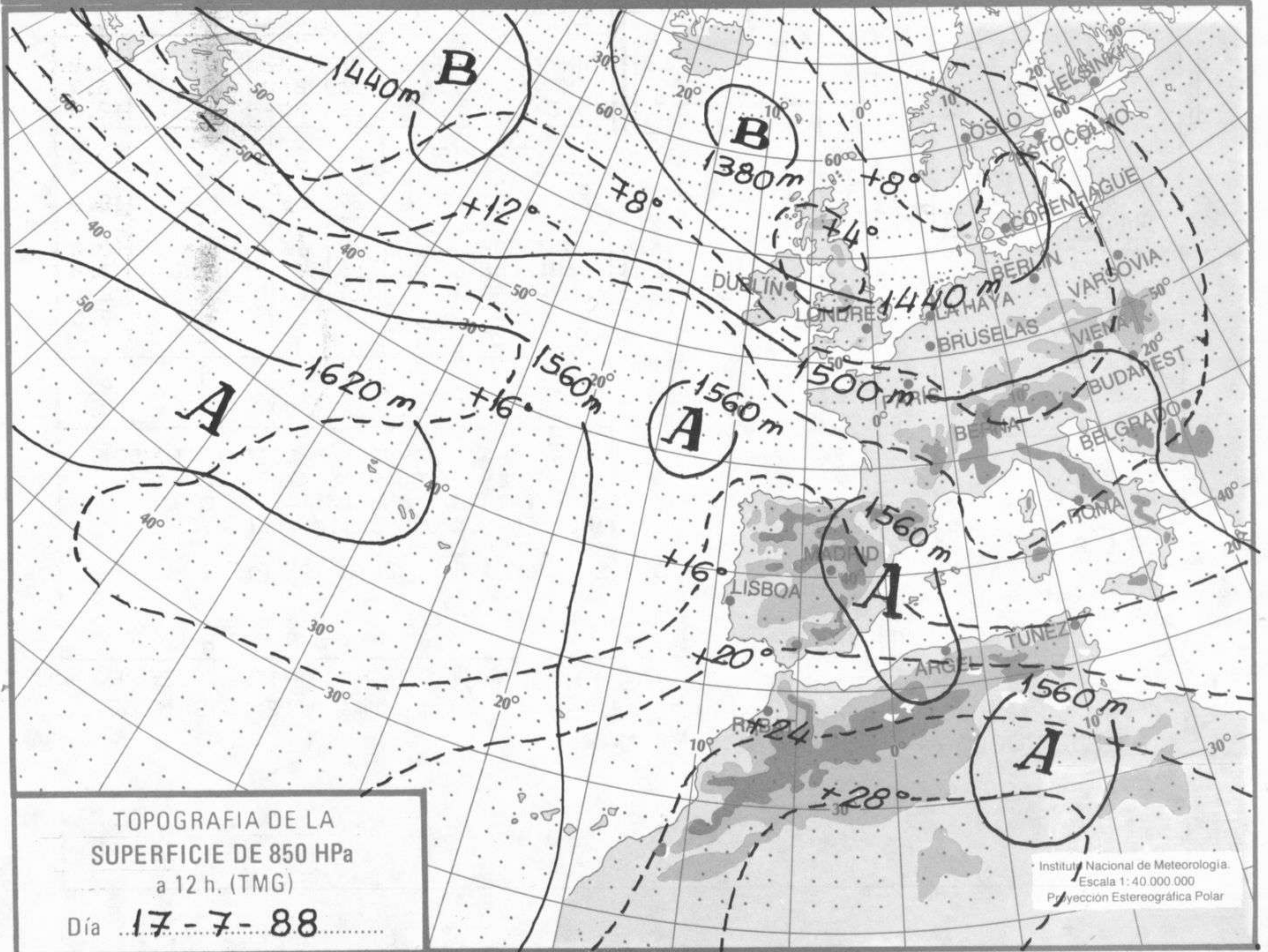
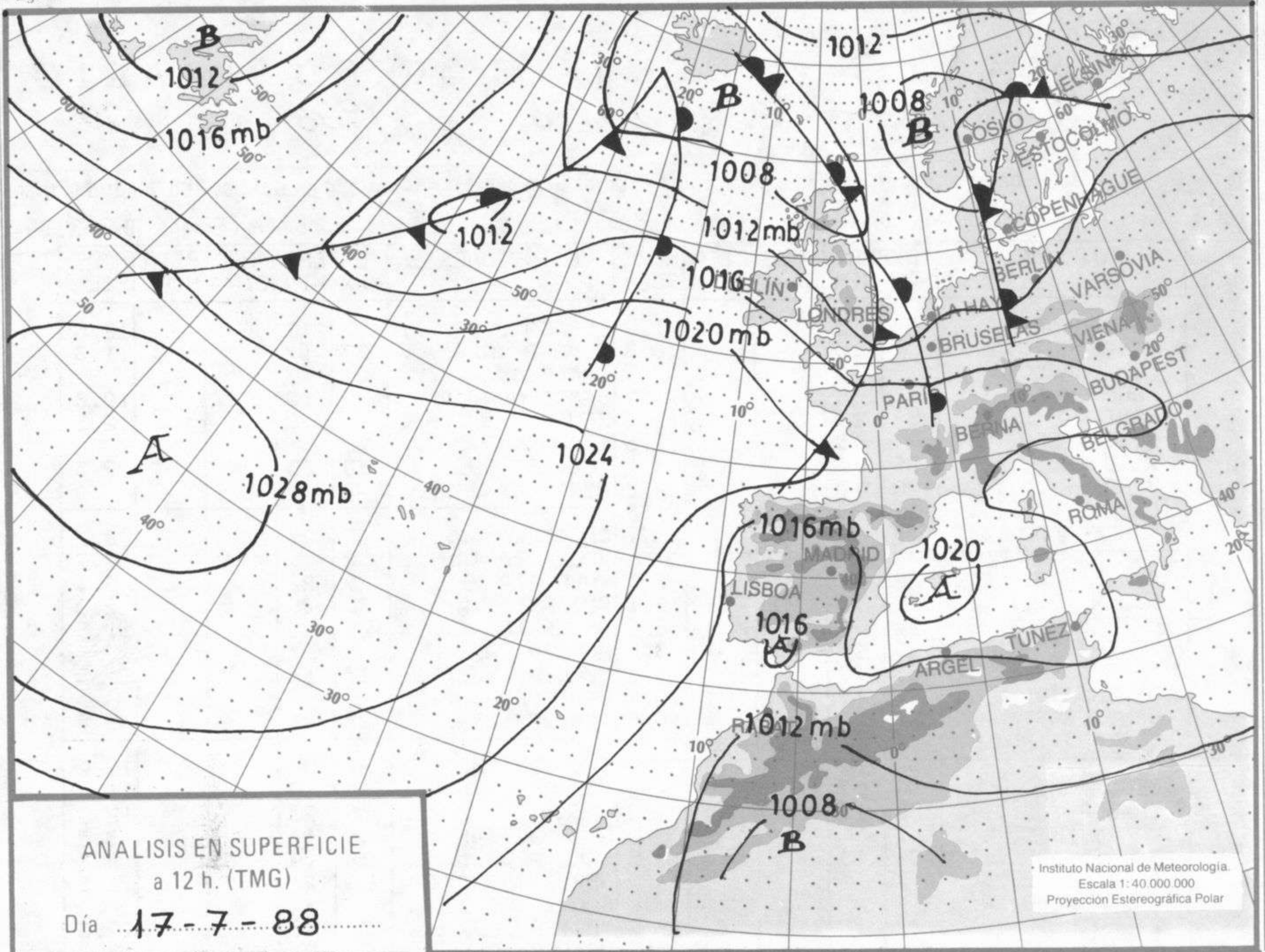
ESTACIONES	TEMPERA		PRECIPITA		HORS SOL	ESTACIONES	TEMPERA		PRECIPITA		HORS SOL
	MAX	MIN	DIA	NOC			MAX	MIN	DIA	NOC	
LA CORUÑA	23	18		0.2	11.7	LERIDA		16			12.6
MONTEVENTOSO		15			8.8	GERONA (A)	27	17			11.6
EL FERROL		18		1.0		BARCELONA					
LUGO (P.C.)		15			11.0	BARCELONA (A)	27	19			10.8
SANTIAGO DE C.	32	16			12.5	REUS (A)	27	20			12.3
PONTEVEDRA		16			12.8	TARRAGONA					
VIGO (A)	25	15			13.3	TORTOSA	30	20			12.3
VIGO	28	17			12.8	MONTSENT					
ORENSE	35	18			11.8	CASTELLON	28	21			3.2
PONFERRADA	33	17				VALENCIA (A)	30				7.6
AVILES (A)	22	17			5.1	VALENCIA	29	22			7.4
GIJON	22	18			10.1	ALICANTE (A)	30	20			12.0
OVIEDO	24	16		IP	6.2	ALICANTE	29	21			11.8
SANTANDER (A)	23	19			13.0	MURCIA (A)					
SANTANDER	22	19			13.3	MURCIA	33	18			11.5
BILBAO (A)	27	18			13.4	CARTAGENA					
SAN SEBASTIAN	21	17			13.6	SAN JAVIER	28	21			9.9
S. SEBASTIAN (A)	24					SEVILLA (A)	37				11.9
LEON (A)	30	17			14.2	CORDOBA (A)	37	19			11.7
ZAMORA	32	17			12.0	JAEN	35	23			12.3
PALENCIA						GRANADA (A)	36	17			13.3
BURGOS (A)	30	13			12.5	HUELVA	33	19			8.8
BURGOS						JEREZ FRONT (A)	36	21			11.9
VALLADOLID (A)						CADIZ					
VALLADOLID	33	16			12.7	TARIFA	22	21			12.0
SORIA	31	12			14.2	MALAGA (A)	29	21			13.0
SALAMANCA						ALMERIA (A)	34	24			12.0
SALAMANCA (A)	32	16			12.1	PALMA DE M. (A)	28	17			10.9
AVILA	30	15			12.2	MAHON (A)	26	21			8.7
SEGOVIA						IBIZA (A)	29	20			12.3
NAVACERRADA	25	17			9.3	S.C. TENERIFE	29	21			10.0
MADRID/BARAJAS	33	18			11.7	TENERIFE NOR(A)	26	16			
MADRID (C.UNIV)	34	20				TENERIFE SUR(A)	27	21			10.0
MADRID (RETIRO)	32	22			11.6	IZAÑA	23				
GUADALAJARA	34	16			12.1	LAS PALMAS (A)	27	19			10.0
TOLEDO		12			8.6	FUERTEVENTUR(A)	30	20			7.8
CUENCA	31	18			12.9	LANZAROTE (A)	27	20			9.0
MOLINA DE ARA.	30	12			12.3	LA PALMA (A)	26	21			7.5
CIUDAD REAL	36	18			10.6	HIERRO (A)					
ALBACETE (A)	32	17			11.5	CEUTA	26	21			9.6
CACERES	35	21			11.5	MELILLA	29	23			10.4
BADAJOS (A)	35	19			10.5						
VITORIA (A)	29	13			12.8						
LOGROÑO		17			13.5						
LOGROÑO (A)	22	17			13.1						
PAMPLONA	31	14			13.5						
HUESCA (A)	30	18			13.6						
DAROCA	32	17			12.8						
ZARAGOZA (A)	33	19			13.2						
ZARAGOZA											
CALAMOCHA	31	14			13.0						
TERUEL	30	18			11.2						

NOTA: LAS MAXIMAS Y PRECIPITACIONES (DIA) SON DE 06 A 18 (TMG) DE AYER
 LAS MINIMAS Y PRECIPITACIONES (NOCHE) SON DE 18 (TMG) DE AYER A 06 (TMG) DE HOY.
 LAS HORAS DE SOL SON DE AYER.

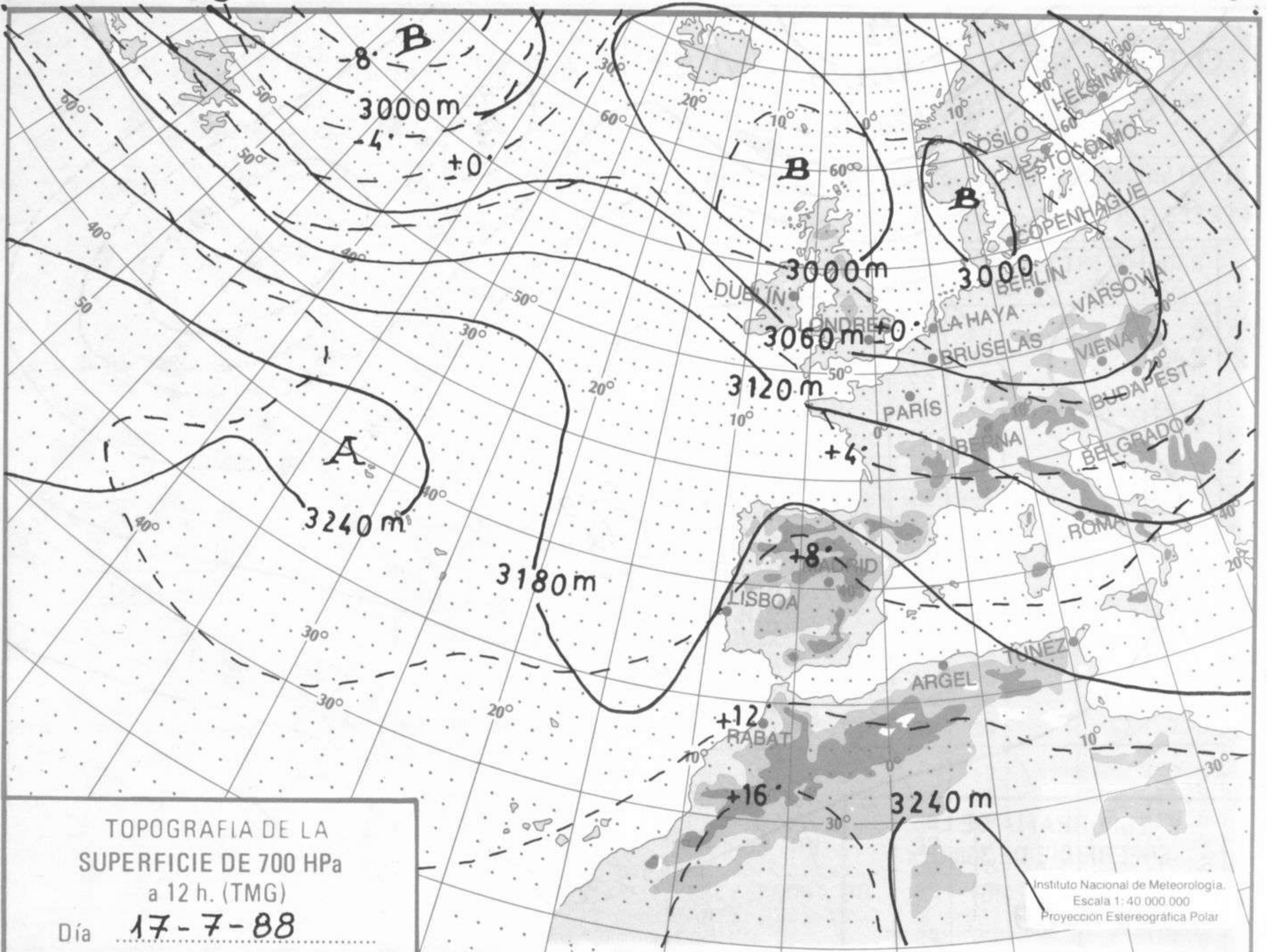
I N F O R M A C I O N
 G E N E R A L

LLOVIO EN ASTURIAS. CIELOS NUBOSOS EN CORNISA CANTABRICA. DESPEJADOS EN EL RESTO. VIENTOS FLOJOS VARIABLES. EN CANARIAS VIENTOS MODERADOS EL PRIMER CUADRANTE SOBRE LAS PALMAS.





Pa
1060
1050
1040
1030
1020
1010
1000
990
980
970
960
950
940



h.
1000
900
800
700
600
500
400
300
200
100
0

