



BOLETIN METEOROLOGICO DIARIO

MADRID, *MIÉRCOLES 23* de *MARZO* de *1988* Núm. *83*

Sec. de Documentación del Instituto Nacional de Meteorología, Ciudad Universitaria, Apartado de Correos 285, Madrid (España)

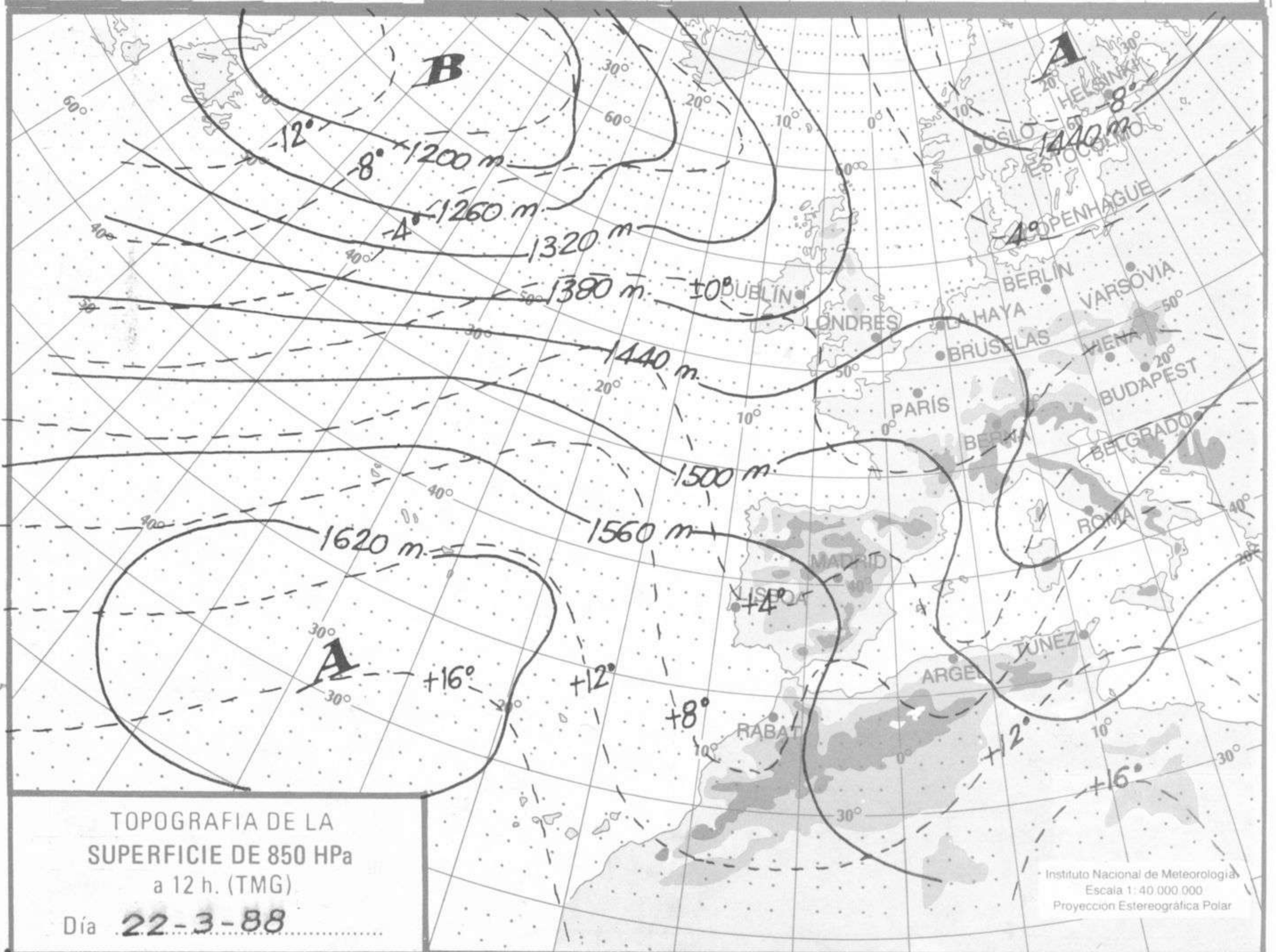
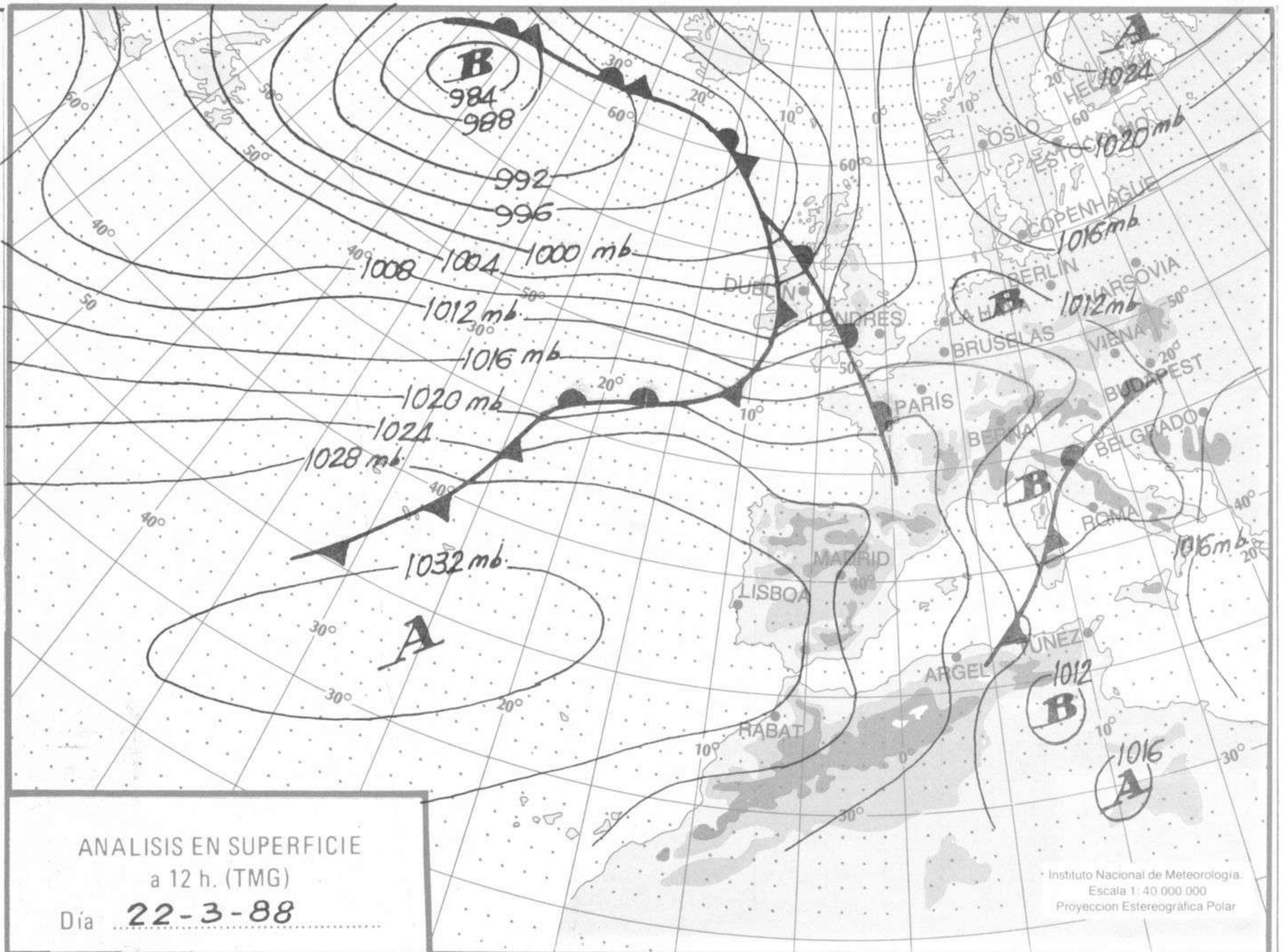
Teléf.: \*(341) (91) 581.96.30 - Fonometeo Madrid (información local zona Centro): 094 - Fonometeo España: (91) 232.69.40

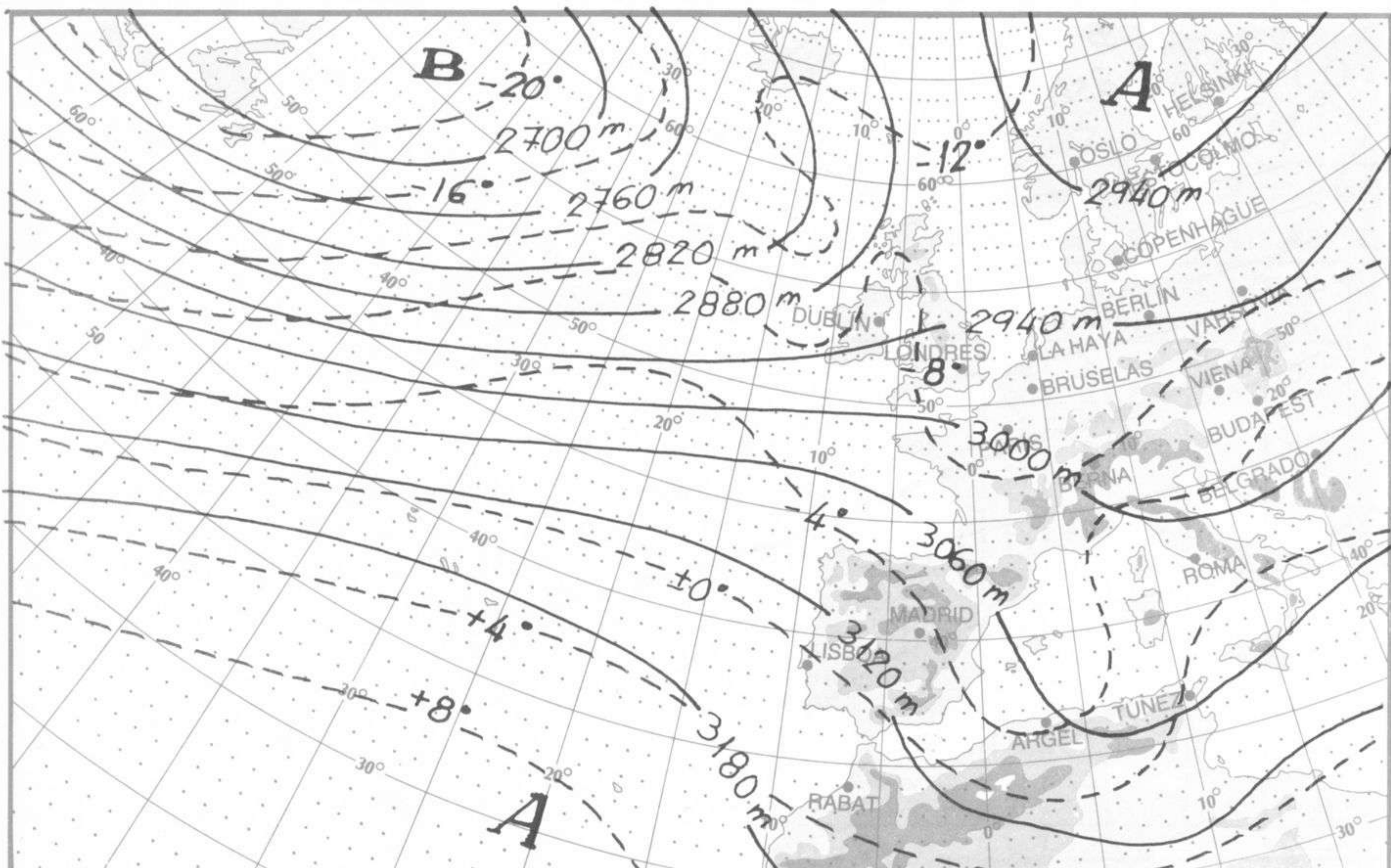
ESTACIONES	TEMPERA MAX MIN	PRECIPITA DIA NOC	HORS SDL	ESTACIONES	TEMPERA MAX MIN	PRECIPITA DIA NOC	HORS SDL
LA CORUÑA	15 11	0.8 4.0	0.0	LERIDA	19 4		10.2
MONTEVENTOSO	13 9	2.0 3.0	1.1	GERONA (A)	19 6		6.2
EL FERROL	15 12	8.0 5.0		BARCELONA	19 9		
LUGO (P.C.)	12 9	2.0 0.6	0.0	BARCELONA (A)	17 8		8.5
SANTIAGO DE C.	11 9	0.6 0.7	0.0	REUS (A)	20		
PONTEVEDRA	13 12	4.0 3.0	0.0	TARRAGONA			
VIGO (A)	13 10	3.0 3.0	0.0	TORTOSA	21 14		9.8
VIGO	15 12	2.0 5.0	0.0	MONTSENY	9		
ORENSE	14 11		1.1	CASTELLON	21		
PONFERRADA	12 7	1.0 0.2		VALENCIA (A)	22 9		8.3
AVILES (A)	17 11	0.4	2.5	VALENCIA	21 11		8.5
GIJON	17 13	0.4	1.8	ALICANTE (A)	22 10		7.6
OVIEDO	16 8	0.6	1.8	ALICANTE	21 11		8.7
SANTANDER (A)	16			MURCIA (A)	23 9		7.3
SANTANDER	15 12		1.0 2.9	MURCIA	23 6		8.0
BILBAO (A)	18 10		2.0 5.4	CARTAGENA	22 12		
SAN SEBASTIAN	13 9		4.0 6.3	SAN JAVIER	20 8		6.1
S. SEBASTIAN (A)	17 10	1.0 2.0	5.2	SEVILLA (A)	23 11		9.0
LEON (A)	11 3	0.2	3.4	CORDOBA (A)	21 6		10.3
ZAMORA	13 7	IP	4.2	JAEN			
PALENCIA				GRANADA (A)	17 2		6.7
BURGOS (A)	12 5		3.7	HUELVA	21 8		9.2
BURGOS				JEREZ FRONT (A)	20 10		10.8
VALLADOLID (A)				CADIZ		13	10.0
VALLADOLID	13 6		2.3	TARIFA	15 11		7.4
SORIA	11 4		7.3	MALAGA (A)	21 13		5.1
SALAMANCA				ALMERIA (A)	23 10		8.0
SALAMANCA (A)	13 8		3.6	PALMA DE M. (A)	17		
AVILA	11 6		5.6	MAHON (A)	17 10		7.5
SEGOVIA	11 6		1.8	IBIZA (A)	17 10		2.6
NAVACERRADA	2 0		3.0 2.7	S.C. TENERIFE	22 16		10.9
MADRID/BARRAJAS	17 2		6.5	TENERIFE NOR (A)	18 11		10.1
MADRID (C.UNIV)	16 4		6.0	TENERIFE SUR (A)	24 17		9.5
MADRID (RETIRO)	16 7		7.9	IZAÑA	16		
GUADALAJARA	17 3		6.9	LAS PALMAS (A)	24 16		10.5
TOLEDO	17 6		4.0	FUERTEVENTUR (A)	21 16		9.6
CUENCA	14 2		6.5	LANZAROTE (A)	22 16		10.3
MOLINA DE ARA.	14 2			LA PALMA (A)	20 16		10.0
CIUDAD REAL	16 3		3.9	HIERRO (A)			
ALBACETE (A)	15 3		9.2	CEUTA	19 14		9.6
CACERES	17 9		6.9	MELILLA	19 14		8.5
BADAJOS (A)	19 8		7.8				
VITORIA (A)	15 6		5.1				
LOGROÑO	15 10		6.5				
LOGROÑO (A)	15 11		6.2				
PAMPLONA	14 7		6.3				
HUESCA (A)	16 5		9.9				
DAROCA	15 6		8.9				
ZARAGOZA (A)	17 8		7.6				
ZARAGOZA							
CALAMOCHA	14 6		9.1				
TERUEL	14 2		6.9				

NOTA: LAS MAXIMAS Y PRECIPITACIONES (DIA) SON DE 06 A 18 (TMG) DE AYER  
 LAS MINIMAS Y PRECIPITACIONES (NOCHE) SON DE 18 (TMG) DE AYER A 06 (TMG) DE HOY.  
 LAS HORAS DE SOL SON DE AYER.

INFORMACION GENERAL

DURANTE LAS ULTIMAS 24 HORAS SE HA REGISTRADO NUBOSIDAD ABUNDANTE Y PRECIPITACIONES DEBILES EN PUNTOS DE GALICIA, CANTABRICO, CASTILLA-LEON Y SISTEMA CENTRAL Y BALEARES. DESTACARON 8 L/M2 EN EL FERROL, EN EL RESTO LA NUBOSIDAD FUE MUY VARIABLE Y GENERALMENTE ESCASA EN LA MITAD SUR. LAS TEMPERATURAS: FUERON SUAVES EN EL LITORAL MEDITERRANEO, ANDALUCIA Y CANARIAS Y DE MODERADAS A SUAVES EN EL RESTO. SOPLARON VIENTOS DE MODERADOS A FUERTES DEL NORDESTE EN CANARIAS.

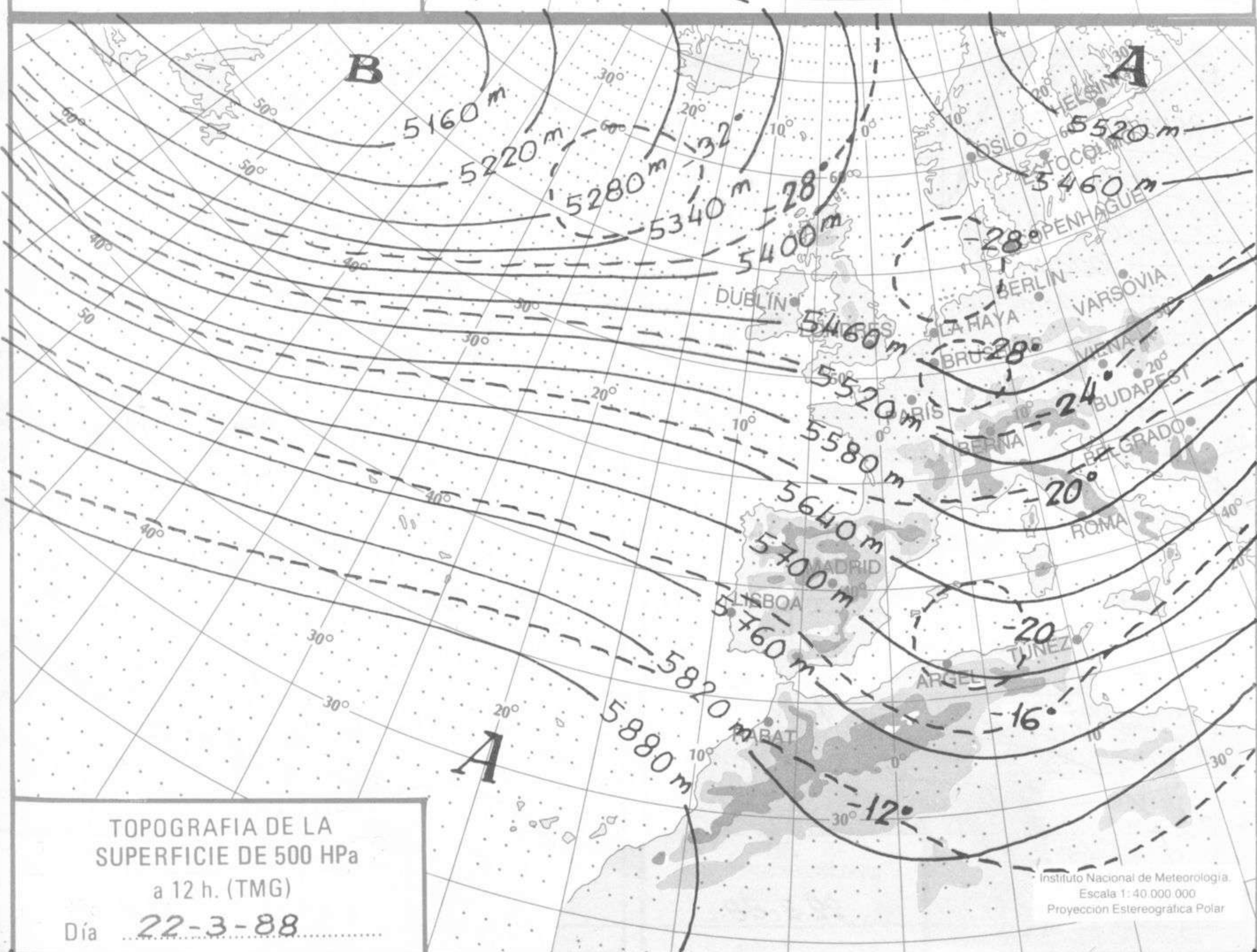




TOPOGRAFIA DE LA SUPERFICIE DE 700 HPa a 12 h. (TMG)

Día 22-3-88

Instituto Nacional de Meteorología  
Escala 1: 40 000 000  
Proyección Estereográfica Polar



TOPOGRAFIA DE LA SUPERFICIE DE 500 HPa a 12 h. (TMG)

Día 22-3-88

Instituto Nacional de Meteorología  
Escala 1: 40 000 000  
Proyección Estereográfica Polar

