



# BOLETIN METEOROLOGICO DIARIO

MADRID, MIERCOLES 4 de ENERO de 1989 Núm. 4

Sec. de Documentación del Instituto Nacional de Meteorología, Ciudad Universitaria, Apartado de Correos 285, Madrid (España)  
Teléf.: \*(341) (91) 581 96 30 - Fonometeo Madrid (información local zona Centro): 094 - Fonometeo España: (91) 532 69 40

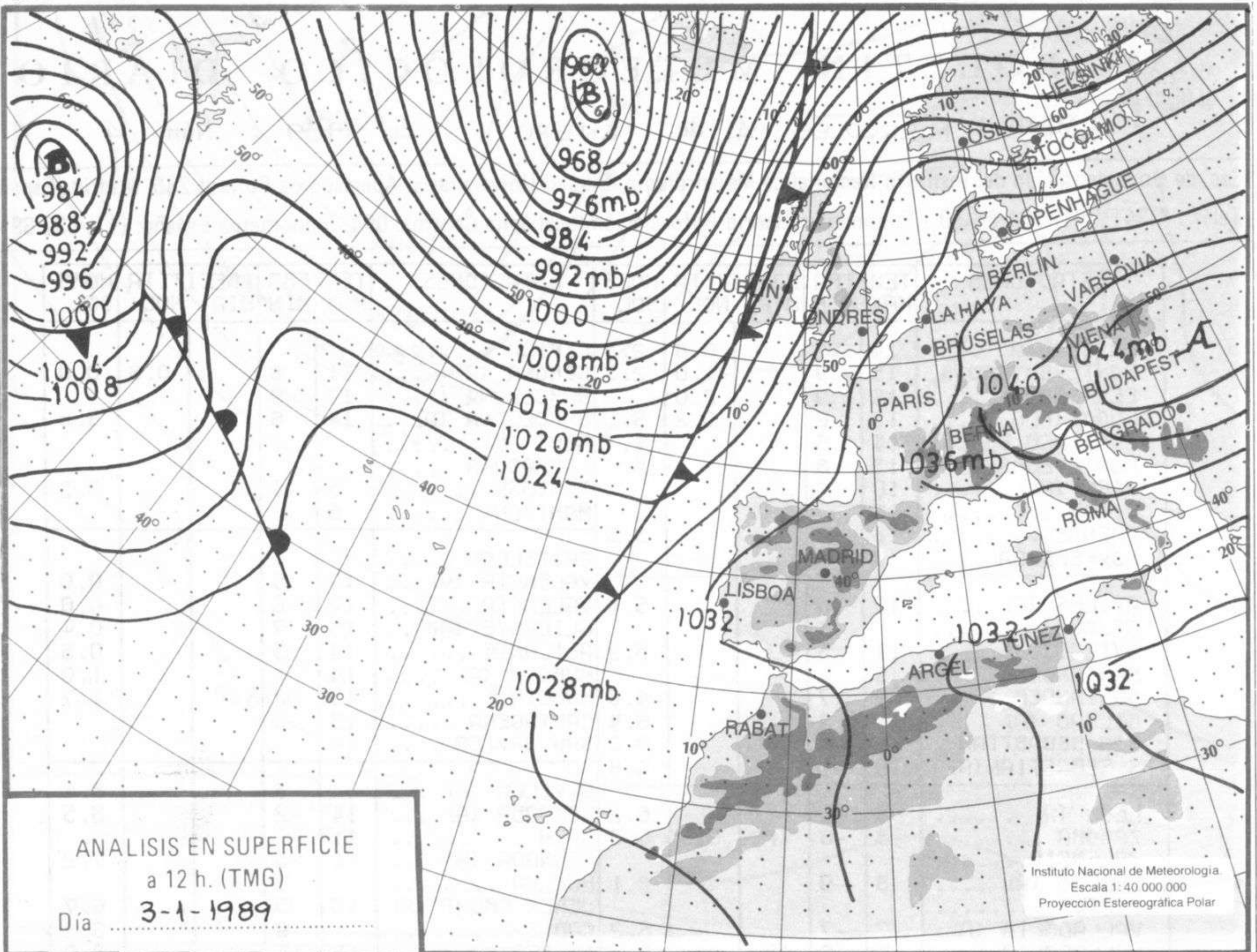
ESTACIONES	TEMPERA		PRECIPITA		HORS SOL	ESTACIONES	TEMPERA		PRECIPITA		HORS SOL
	MAX	MIN	DIA	NOC			MAX	MIN	DIA	NOC	
LA CORUÑA	14	11		0.8	2.3	LERIDA	1				
MONTEVENTOSO	13	9		1.0	2.3	GERONA (A)	11	6	0.6	0.0	
EL FERROL	14	9		2.0		BARCELONA	12	9			
LUGO (P.C.)	13	6		0.2	5.1	BARCELONA (A)	14	6			3.8
SANTIAGO DE C.	14	6			4.7	REUS (A)					
PONTEVEDRA	13	8			6.0	TARRAGONA					
VIGO (A)	10					TORTOSA	5	0			0.3
VIGO	15					MONTSENT	5				
ORENSE	8	-2			3.5	CASTELLON					
PONFERRADA	1	-4				VALENCIA (A)	12	5			0.0
AVILES (A)	12	6			5.8	VALENCIA	12	6			0.0
GIJON						ALICANTE (A)	15	7			0.4
OVIEDO	11	5			5.2	ALICANTE	14	5			0.6
SANTANDER (A)	9					MURCIA (A)	14	1			1.0
SANTANDER	9	7			4.6	MURCIA	13	2			1.7
BILBAO (A)	11	3			6.4	CARTAGENA	13	8			
SAN SEBASTIAN	9	5			8.2	SAN JAVIER	14				
S. SEBASTIAN (A)	10	-1			4.8	SEVILLA (A)		3			8.4
LEON (A)	6	-4			6.2	CORDOBA (A)	14	-2			8.5
ZAMORA	-3	-6	IP	0.3	0.0	JAEN	11				
PALENCIA						GRANADA (A)	11	-5			7.2
BURGOS (A)	8	-9			8.1	HUELVA					
BURGOS						JEREZ FRONT (A)	16	3			6.7
VALLADOLID (A)	7	-7			6.2	CADIZ		9			6.2
VALLADOLID	4	-6	IP		5.7	TARIFA	15	14			3.0
SORIA	10	-9			8.8	MALAGA (A)	15	6			
SALAMANCA						ALMERIA (A)	16	8			2.5
SALAMANCA (A)	11	-6			6.8	PALMA DE M. (A)	15	0			0.3
AVILA	11	-8			8.2	MAHON (A)	14	7	0.7		4.2
SEGOVIA	10	-2			8.2	IBIZA (A)	13	9			0.0
NAVACERRADA	7	-2			8.1	S.C. TENERIFE	21	17			9.1
MADRID/BARAJAS	9	-6			6.9	TENERIFE NOR(A)	16				
MADRID (C.UNIV)	10	-5				TENERIFE SUR(A)	22	16			8.5
MADRID (RETIRO)	8	0			8.5	IZAÑA	7				
GUADALAJARA	11	-7			7.2	LAS PALMAS (A)	21	15			8.7
TOLEDO	9	-4			7.2	FUERTEVENTUR(A)	21	16			8.8
CUENCA	10	-3			8.2	LANZAROTE (A)	22	14			9.3
MOLINA DE ARA.	13	-13			8.8	LA PALMA (A)	21	16			7.3
CIUDAD REAL	5	-5			2.6	HIERRO (A)					
ALBACETE (A)	5	-7			2.6	CEUTA	17	14			1.1
CACERES	12	-3			7.1	MELILLA	17	9			7.0
BADAJÓZ (A)		-3			6.6						
VITORIA (A)	0	-3			4.1						
LOGROÑO											
LOGROÑO (A)	-1										
PAMPLONA	0	-2			0.0						
HUESCA (A)	1										
DAROCA	9	-8			7.0						
ZARAGOZA (A)	0	0			0.0						
ZARAGOZA											
CALAMONCHA	11	-9			7.3						
TERUEL	9	-7			8.2						

NOTA: LAS MAXIMAS Y PRECIPITACIONES (DIA) SON DE 06 A 18 (TMG) DE AYER  
LAS MINIMAS Y PRECIPITACIONES (NOCHE) SON DE 18 (TMG) DE AYER A 06 (TMG) DE HOY.  
LAS HORAS DE SOL SON DE AYER.

INFORMACION GENERAL

DURANTE LAS ULTIMAS 24 HORAS SE HAN REGISTRADO PRECIPITACIONES EN PUNTOS DE GALICIA, BALEARES Y TARIFA DESTACANDO 2 L/M2 EN EL FERROL Y PRECIPITACIONES PRECEDENTES DE NIEBLAS EN PUNTOS DISPERSOS DE CASTILLA-LEON Y CATALUNA. LA NUBOSIDAD HA AUMENTADO EN GALICIA Y HA HABIDO CIELOS PARCIALMENTE NUBOSOS EN CATALUNA Y LITORAL MEDITERRANEO. HA HABIDO ABUNDANCIA DE NIEBLAS EN AMBAS MESES Y CUENCA DEL EBRÓ. LAS TEMPERATURAS HAN SIDO SUAVES EN CANARIAS, BAJAS EN LAS ZONAS CON NIEBLAS Y MODERADAS EN EL RESTO.



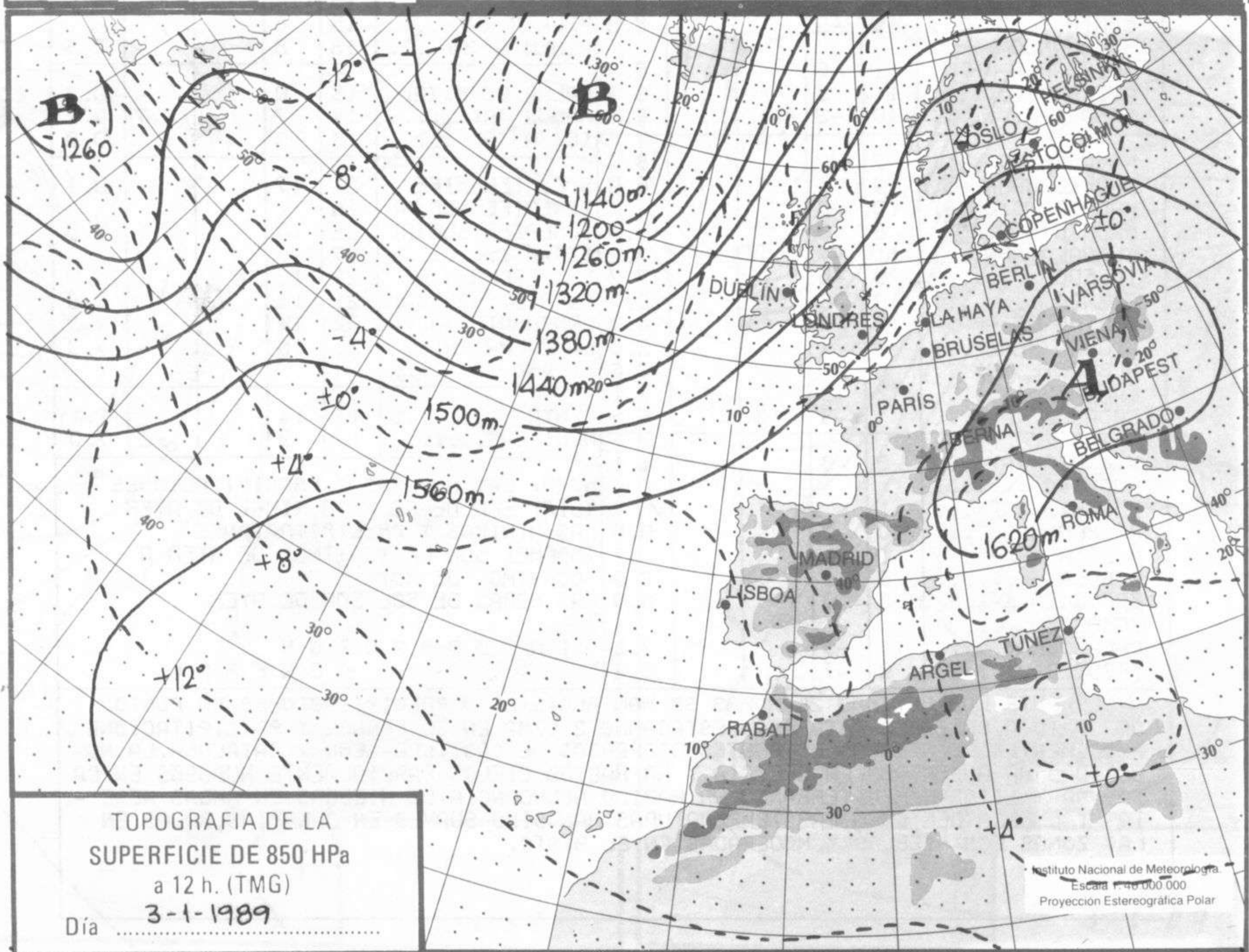


ANALISIS EN SUPERFICIE

a 12 h. (TMG)

Día 3-1-1989

Instituto Nacional de Meteorología  
Escala 1:40 000 000  
Proyección Estereográfica Polar



TOPOGRAFIA DE LA SUPERFICIE DE 850 hPa

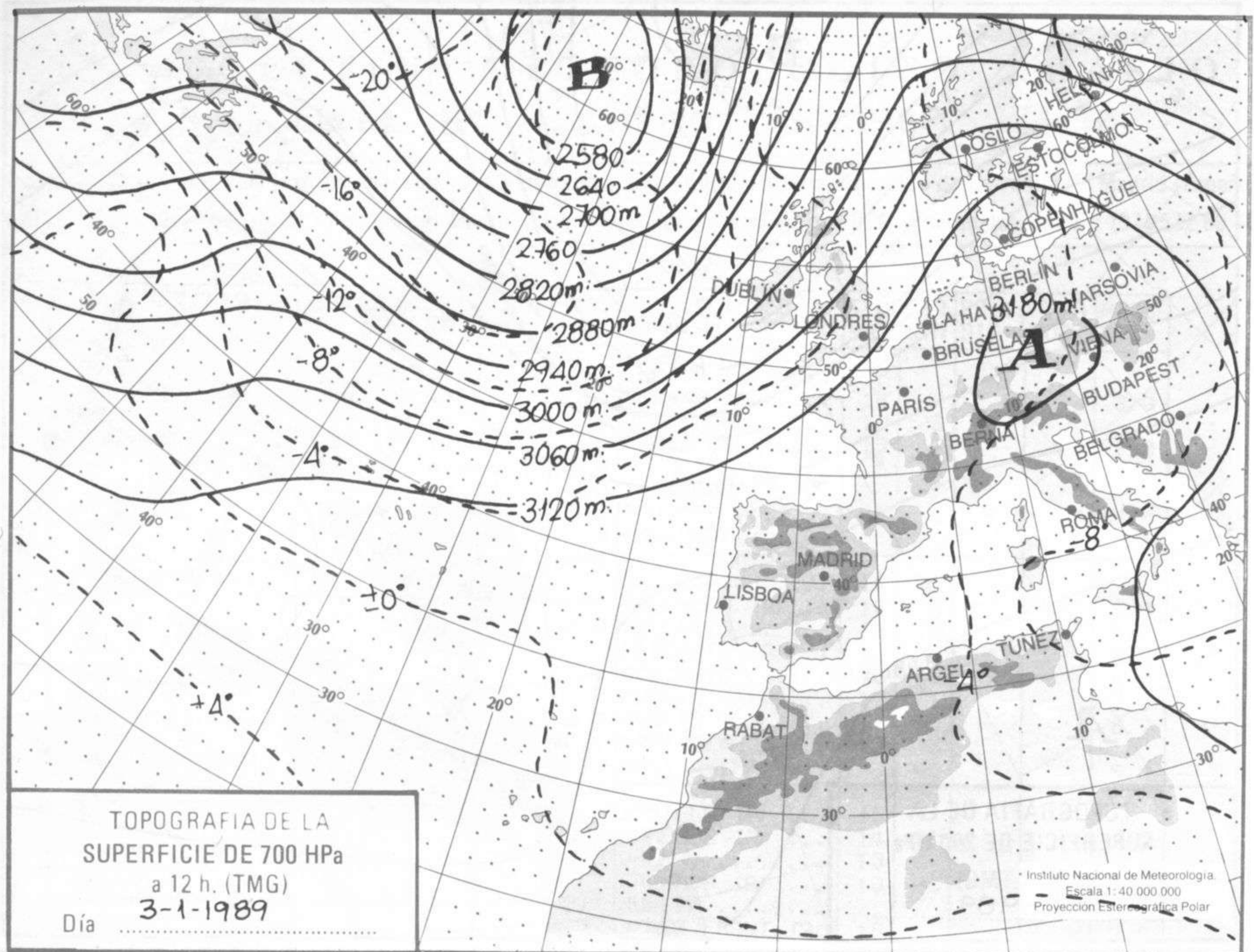
a 12 h. (TMG)

Día 3-1-1989

Instituto Nacional de Meteorología  
Escala 1:40 000 000  
Proyección Estereográfica Polar



Pa  
060  
050  
040  
030  
020  
010  
000  
990  
980  
970  
960  
950  
940



h.  
00  
90  
80  
70  
60  
50  
40  
30  
20  
10  
00  
90  
80  
70  
60  
50  
40  
30  
20  
10  
00

