

MINISTERIO DEL AIRE

Boletín diario del Servicio Meteorológico Nacional

AÑO XIX
2ª Epoca

MADRID VIERNES 8 DE MAYO DE 1970

Núm. 128

CENTRO DE ANALISIS Y PREDICCIÓN (Ciudad Universitaria) - APARTADO 285 - MADRID. - Teléf. 2 44 35 00

ESTACIONES	TEMPERATURA		PRECIPITACION		Horas de sol	ESTACIONES	TEMPERATURA		PRECIPITACION		Horas de sol	ESTACIONES	TEMPERATURA		PRECIPITACION		Horas de sol	TEMPERATURAS EXTREMAS (De las capitales Peninsulares)
	Máx.	Min.	Noche	Día			Máx.	Min.	Noche	Día			Máx.	Min.	Noche	Día		
La Coruña	13	6	ip	ip	10.5	Navacerrada (*)	-1	-5		4	4.5	Castellón	18	8			2.0	MAXIMA: 23° en Alicante. MINIMA: 4° bajo cero en León
Montevitoso	12	5	ip	ip		Madrid/Barajas	13	1		ip	8.9	Valencia (A)	20	5			6.8	
Bares						Madrid	14	5		ip	10.7	Valencia	19	8			4.2	
Lugo (P.Centro)		0		X	7.7	Madrid/C.Vientos	13	2		ip	11.4	Alicante (A)	21	6			9.2	
Santiago (A)	12	1	1	1	5.1	Getafe	15	0		ip	11.3	Alicante	23	7			10.5	
Pontevedra	16	10	3	1	4.0	Guadalajara	15	2				Aitana						
Vigo (A)	10	4		2		Toledo	15	4			5.9	Murcia/Alcant.	20	8			11.2	
Vigo	13	5	ip	1	7.8	Cuenca	14	-1			5.0	Murcia	20	14				
Orense						Molina de Arag.	11	-3	2		8.2	Castillo Galeras	16	6			9.0	
Ponferrada	12	1	ip	ip		Ciudad Real	15	2			8.3	San Javier	19	6				
Asturias (A)	13					Albacete (A)	16	1				Sevilla (A)	19	6		9	13.0	
Gijón	15	6			9.7	Cáceres	X	8			2.0	Córdoba (A)	19	5		4	12.1	
Santander (A)	16					Badajoz (A)	14	8	2			Jaén	16	3			10.5	
Santander	14	7	ip	ip	6.8	Vitoria (A)	15	1			2.1	Granada (A)	16	8		6	11.3	
Bilbao (A)	18	4	ip	ip	0.3	Logroño	15	0			0.9	Huelva	16	8		10		
S. Sebastián/Ig.	15	5	ip	ip	0.0	Logroño (A)	16	1	ip		0.0	Jerez de la F.ª (A)	17	6		8	13.0	
S. Sebastián (A)	17	7	ip	ip	0.0	Pamplona	15	2			0.0	Cádiz	15	12		11	9.7	
						Huesca/Monfl.	15	2			0.0	San Fernando	17	10		2	13.0	
						Candanchú (*)	2	-4				Tarifa	20	12			12.7	
						Veruela	14					Málaga (A)	19	11				
						Daroca	17	2			0.0	Almería (A)	18	11				
						Zaragoza (A)	17	6	ip		3.5	Palma de M.ª (A)	18	4			0.7	
						Zaragoza	13	-2				Mahón (A)	19	X			5.0	
						Calamocha	13	-1				Ibiza (A)	21	9			3.0	
						Teruel						S. C. de la Palma (A)	20	14			0.0	
León (A)	10	-4		1	1.6	Lérida	17	6	8		0.0	Izaña (*)	10	10			3.8	
Zamora	12	2		2	1.8	Montseny (*)	2					S. C. de Tenerife (A)	16	16	7		6.5	
Palencia	10	1		ip	9.2	Gerona (A)	15	7	4			S. C. de Tenerife	23	16			8.0	
Burgos (A)	11	0		ip	4.2	La Molina (*)	6					Las Palmas (A)	23	15				
Burgos	12	0	ip	ip	4.8	Barcelona	17					Fuerteventura (A)	22	15				
Valladolid (A)	10	0		1	12.0	Barcelona (A)	16	7	4		0.0	Lanzarote (A)	20					
Valladolid	12	1		1	11.1	Reus (A)	17				0.0	Ceuta	18		ip		0.3	
Soria	10	1	ip		3.2	Tarragona	15	9			2.5	Melilla	18	10			5.0	
Salamanca (A)	11	0		2	12.0	Tortosa	19	10				V. Cisneros (A)	23	17				
Avila	6	0		1	10.3													
Segovia	10	0		ip	6.2													

OBSERVACIONES DE MADRID
(Parque del Retiro)

TEMPERATURAS
Máx. 13,6 a 16,15 h.
Min. 4,6 a 5,30 h.
a 1 h. 7,1 a 13 h. 9,6
a 7 h. 5,0 a 18 h. 12,0

PRESIONES
Máx. 699,4 mm. a 21,30 ayer.
Min. 693,6 mm. a 17,30 hoy.
a 1 h. 699,0 a 13 h. 697,0
a 7 h. 698,5 a 18 h. 693,7

VIENTO
Veloc. máx. 15 m/s. a 17,45 h.
Dirección: Noroeste.
Recorrido en 24 horas 299 km.

(*) Estaciones situadas a más de 1.600 metros sobre el nivel del mar.

NOTA.— Los datos de este Boletín comprenden las observaciones desde las 18 h. T. M. G. de ayer a las 18 h. T. M. G. del día de hoy
Las horas de sol corresponden al día de ayer.

INFORMACION GENERAL DE LAS ULTIMAS 24 HORAS (DE 19 HORAS DE AYER A 19 HORAS DE HOY, HORA OFICIAL).

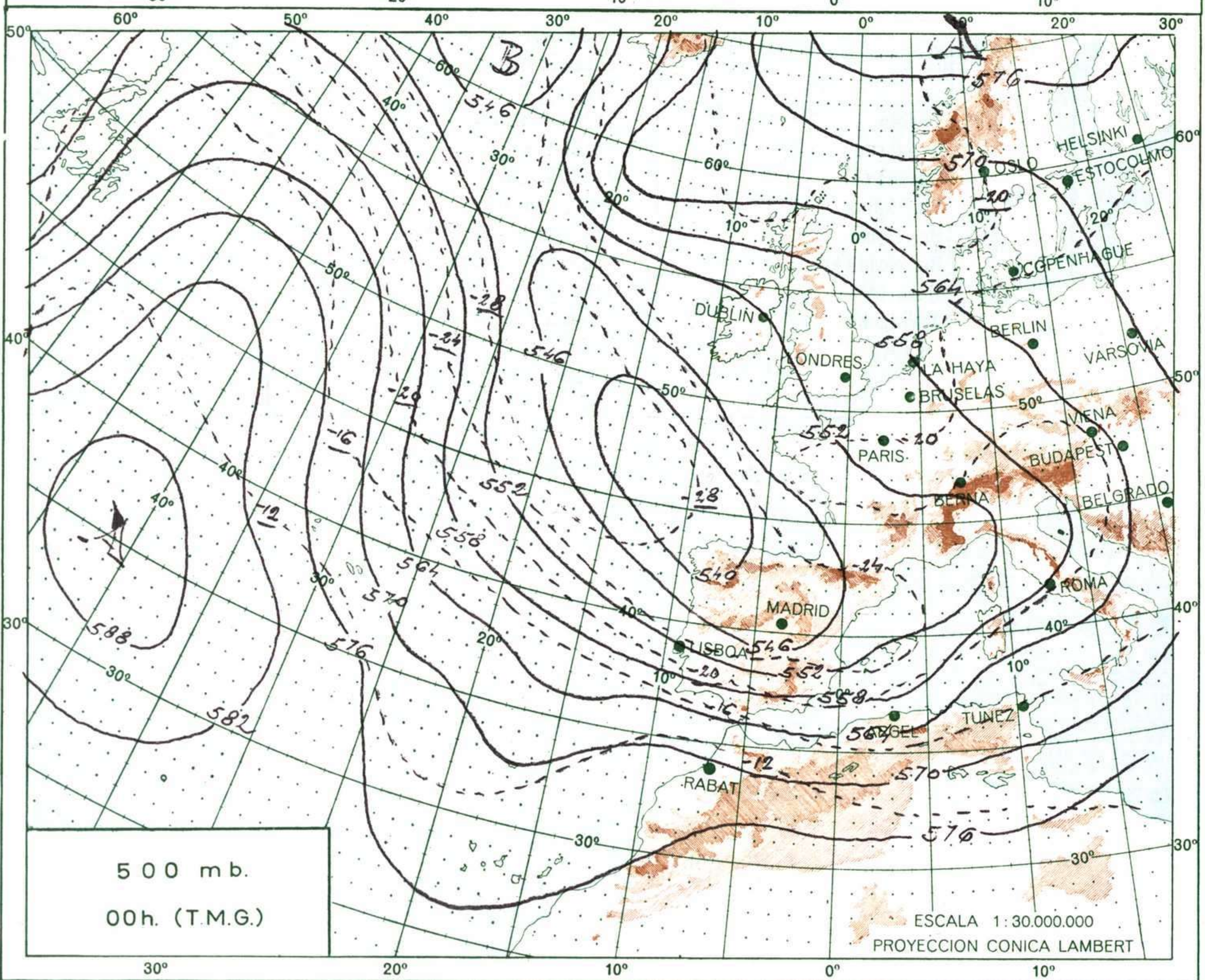
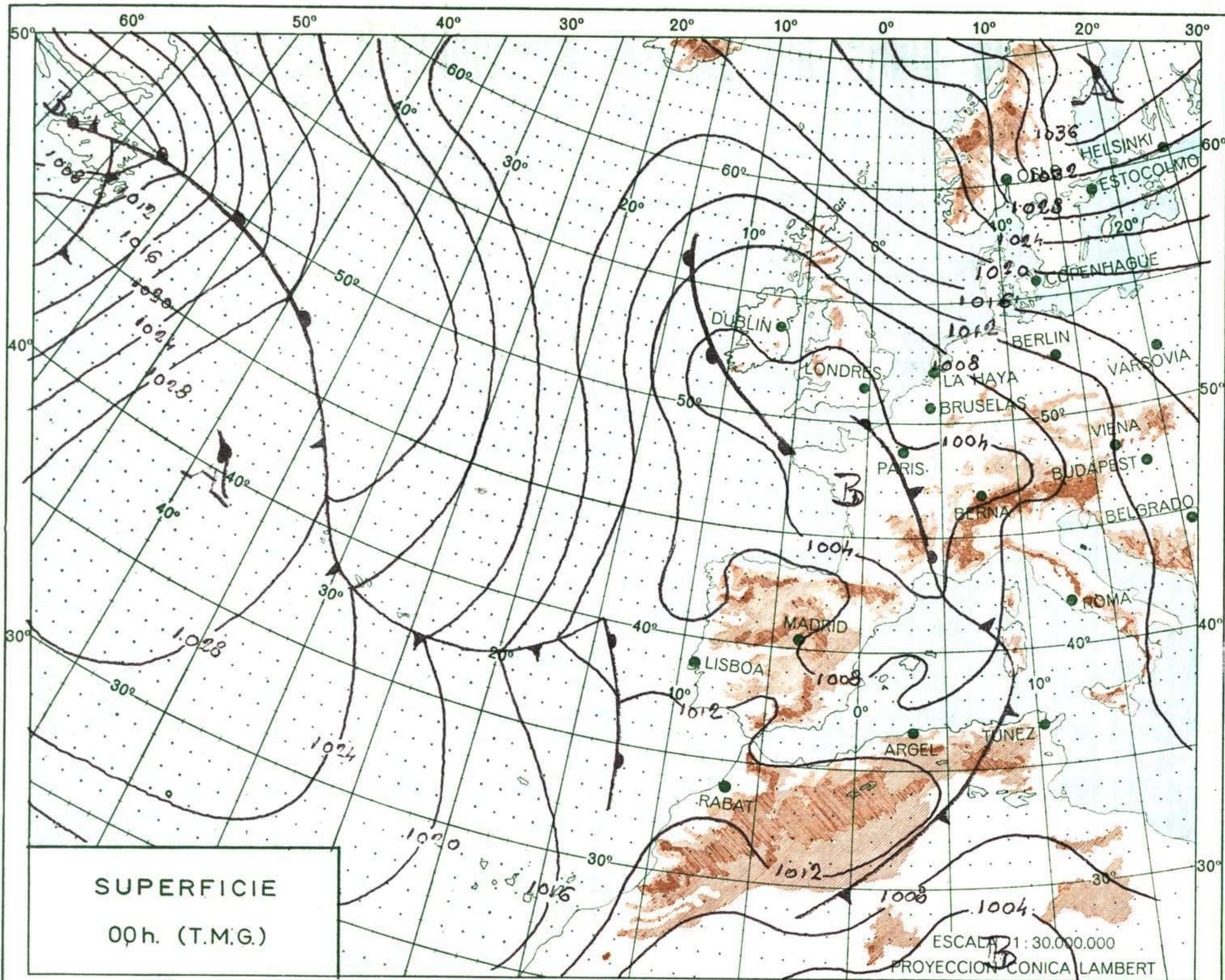
En las últimas 24 horas se han registrado precipitaciones muy irregulares en Galicia, Duero, Extremadura, Andalucía occidental, Centro y puntos del Cantábrico, Cataluña, cabecera del Ebro, a veces de carácter tormentoso. Las precipitaciones han sido de nieve en alturas superiores a los 1.600 m. en el sistema Central.

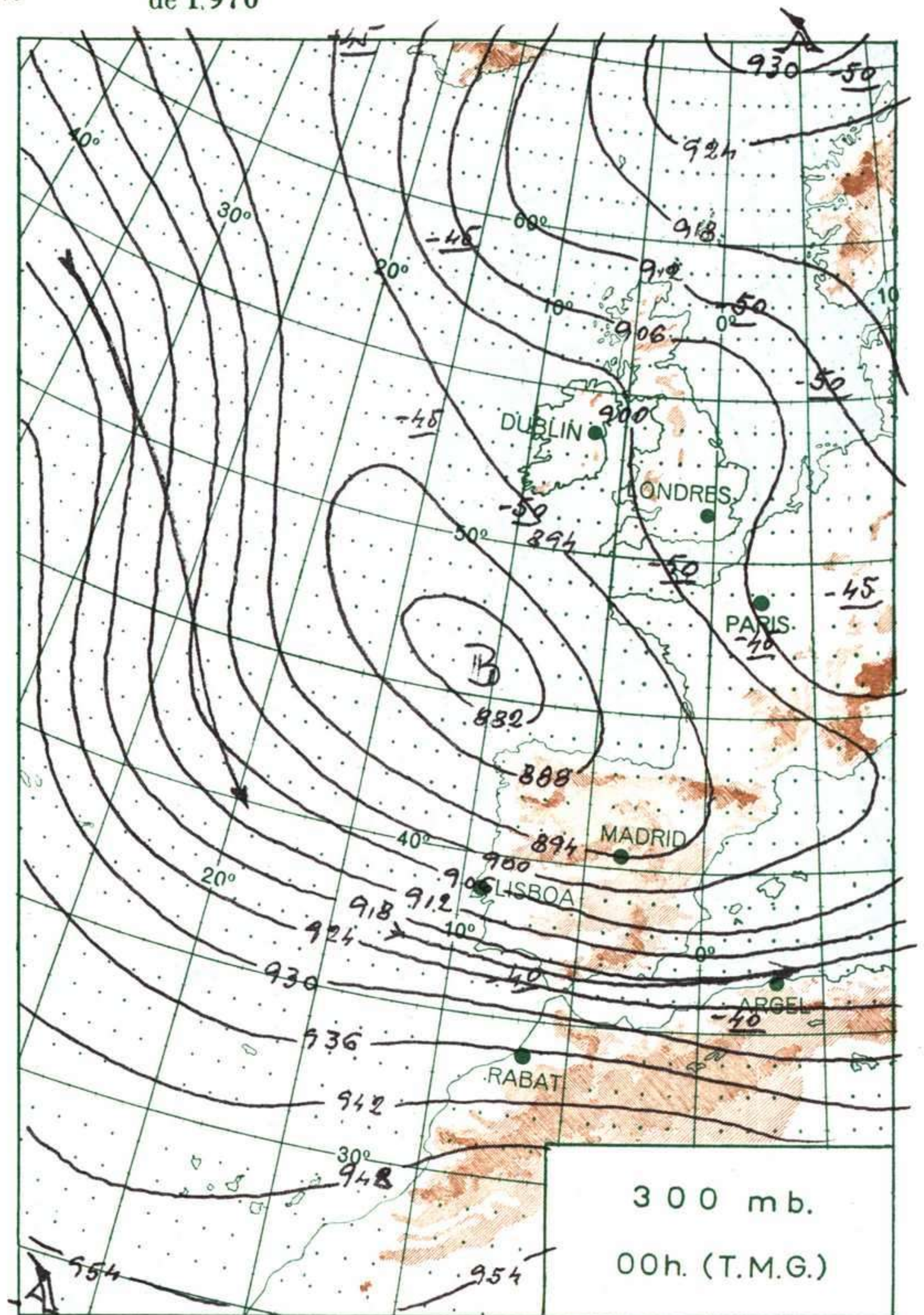
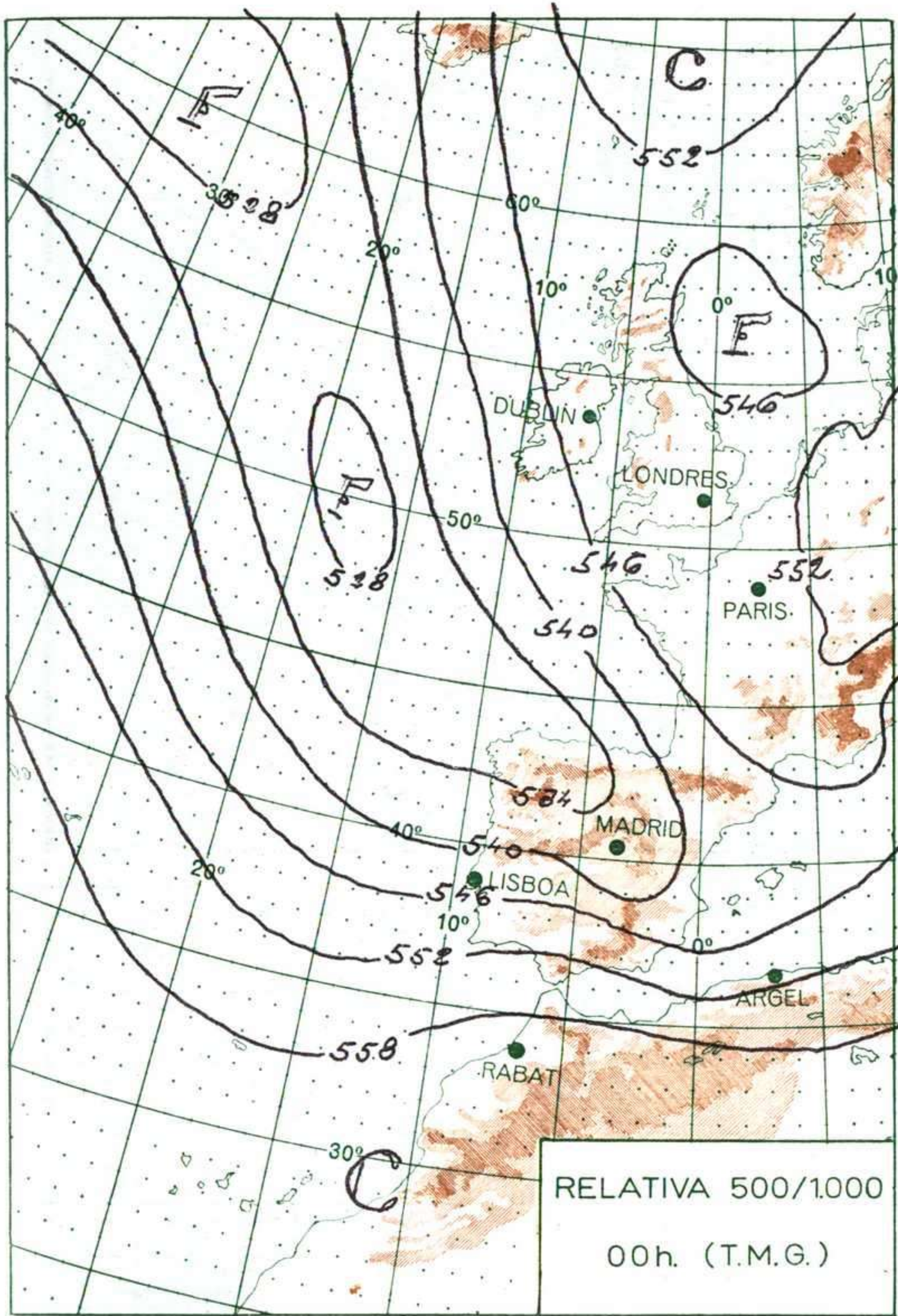
PREDICCIÓN PARA EL SABADO DIA 9.

Continuará el tiempo inestable con cielo muy nuboso y precipitaciones de distribución, formación e intensidad irregular, sobre toda la Península y Baleares. La zona menos afectada por la lluvias y en donde habrá claros alternando con las nubes será en el Cantábrico oriental y las zonas de mayor probabilidad, Andalucía y Centro. En los sistemas montañosos las precipitaciones serán de nieve en alturas superiores a los 1.700 m. en general. En Canarias nuboso variable con algunos chubascos.

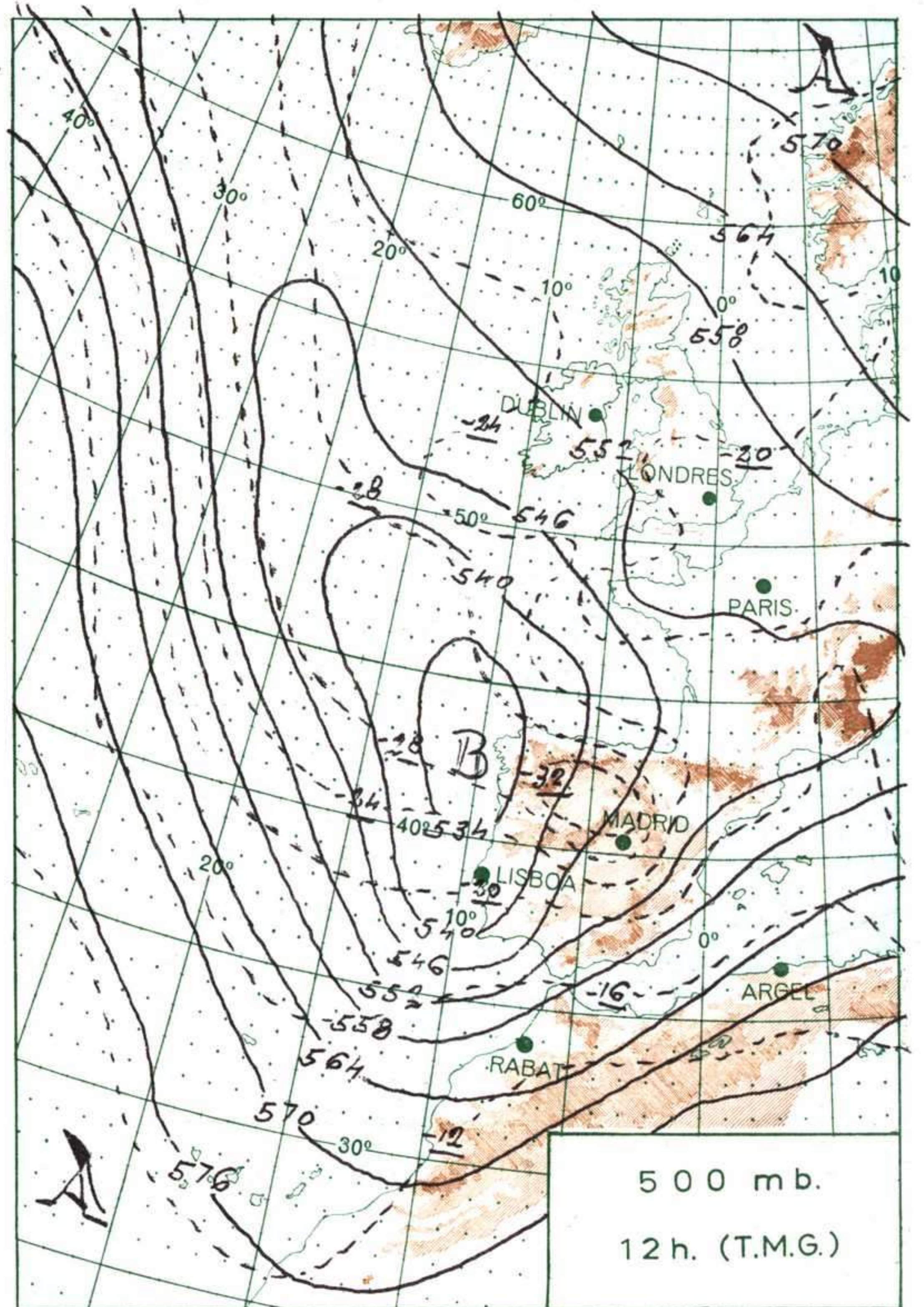
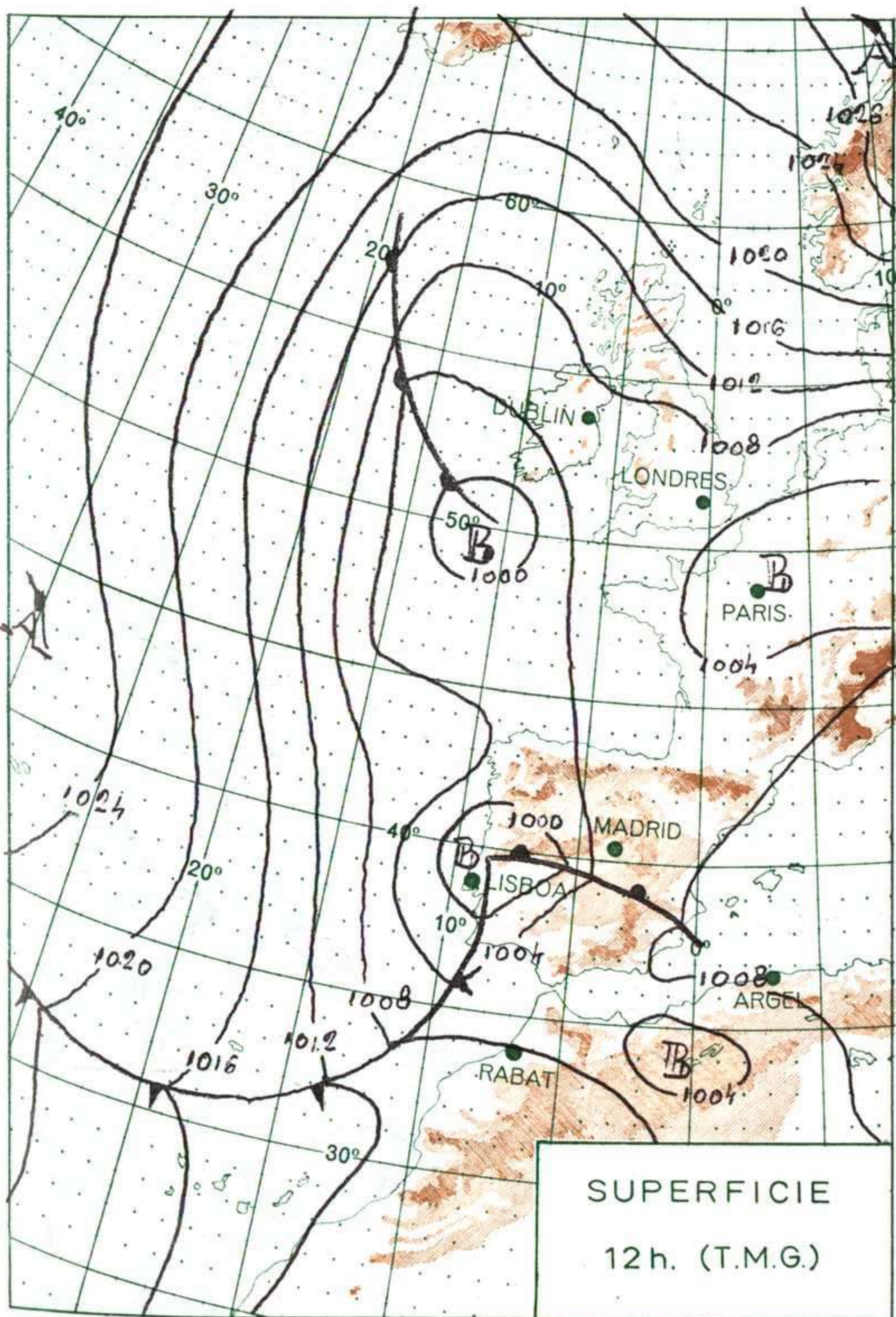
PREDICCIÓN DE LA ZONA CENTRO PARA EL SABADO Y DOMINGO DIAS 9 Y 10.

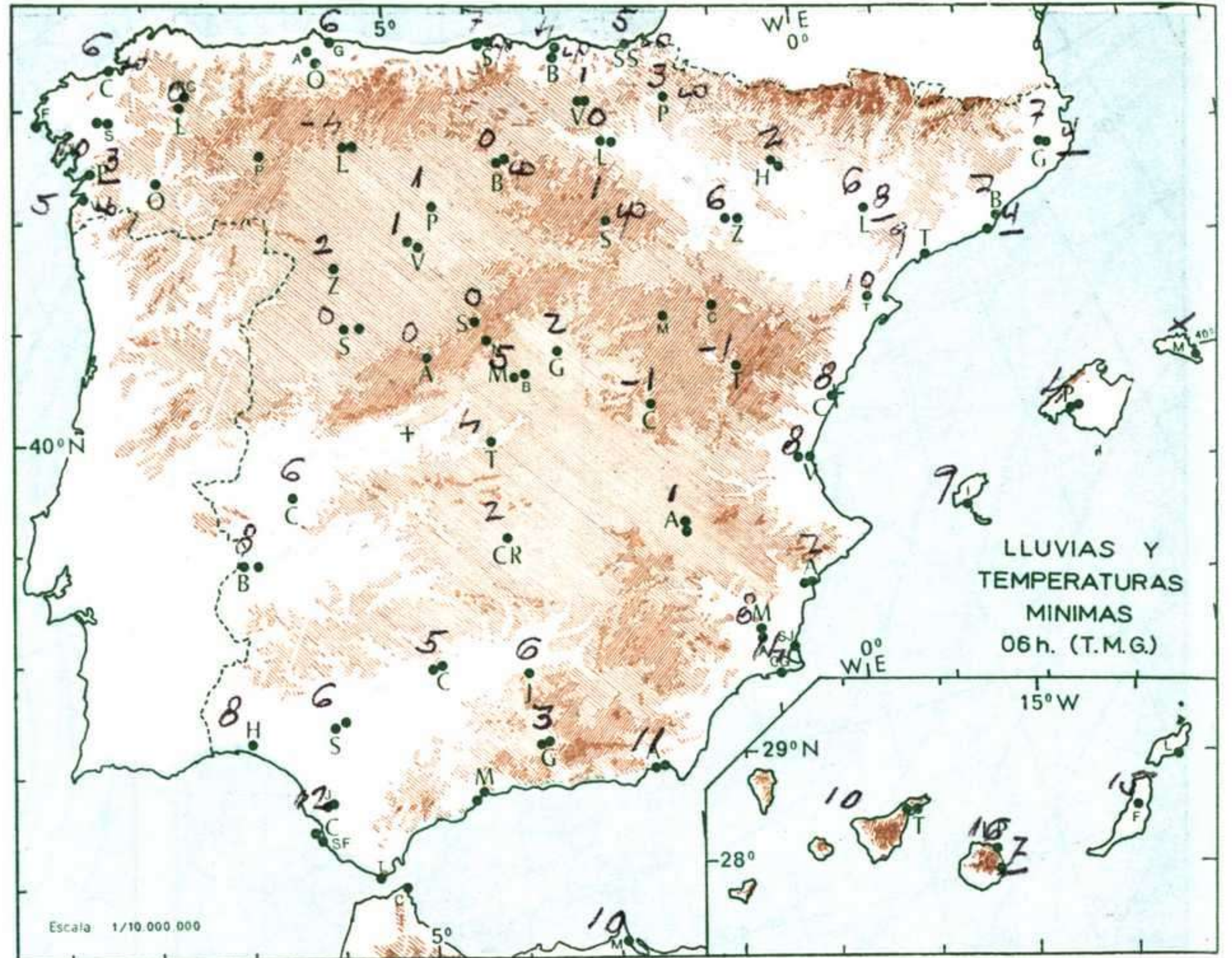
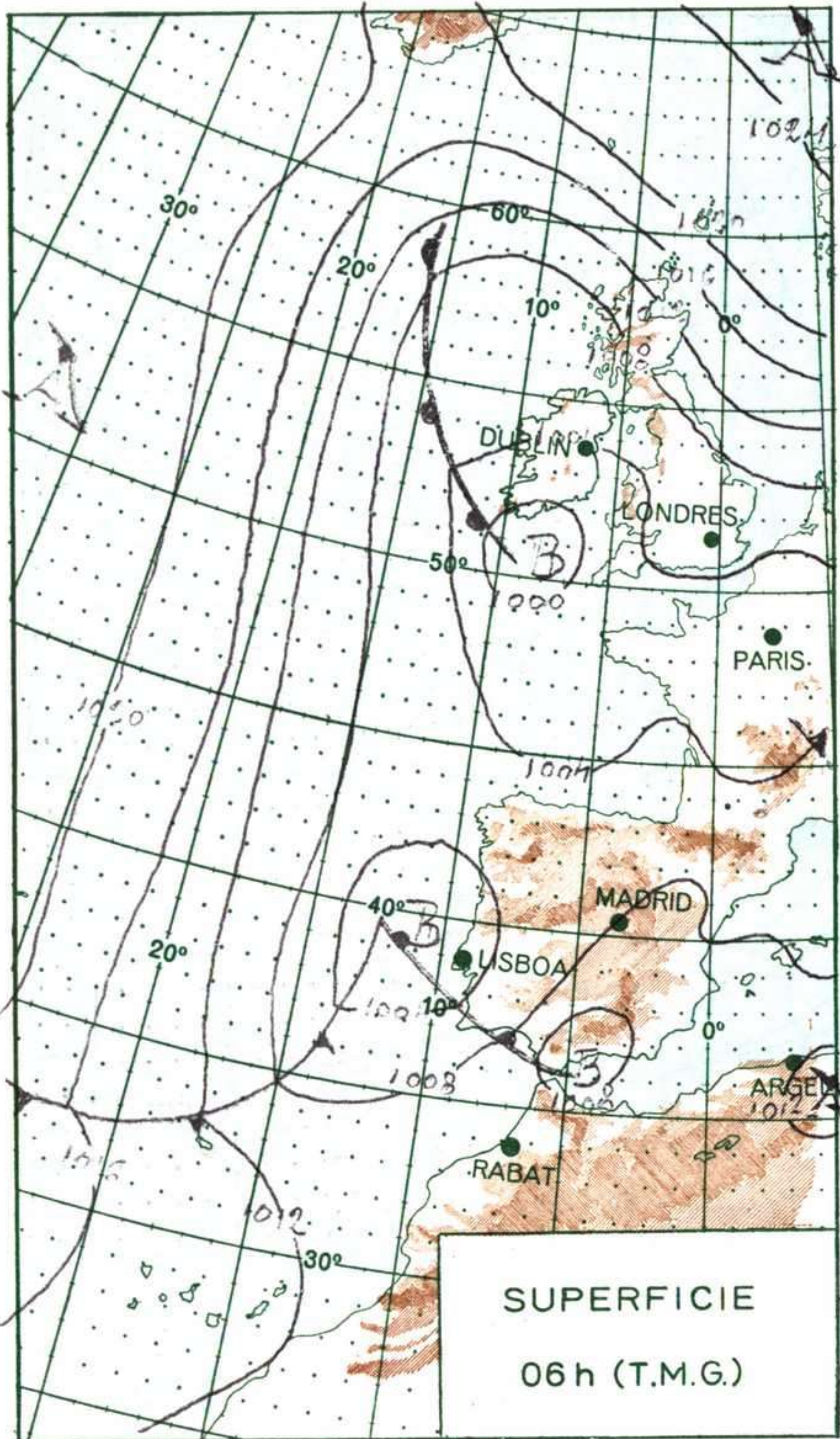
SABADO.— Cielo cubierto con lluvias intermitentes. A partir del mediodía aparición de pequeños claros que posteriormente alternarán con chubascos. Las precipitaciones más abundantes tendrán lugar en la ladera sur de la sierra donde serán en forma de nieve. DOMINGO.— Tiempo inestable con nubosidad variable alternando con chubascos. Estas serán de nieve y de mayor intensidad en el área de la sierra principalmente en su ladera norte. Vientos racheados y temperaturas bajas.





ALTITUDES >2000 2000 1000 500 0 Mts.





METEOGRAMA EN EL CENTRO DE ANALISIS Y PREDICION (CIUDAD UNIVERSITARIA) de 18h. de ayer a 18h. de hoy.

