



MINISTERIO DEL AIRE

Boletín diario del Servicio Meteorológico Nacional

AÑO VII
2.ª EPOCA
Núm. 312.

MADRID, SABADO 8 DE NOVIEMBRE DE 1958.

PRECIOS DE SUSCRIPCION: España, ptas. año. Extranjero, ptas. año. OFICINA CENTRAL METEOROLOGICA. Apartado 285. MADRID. Teléfono 25-92-33

ESTACIONES	TEMPERATURA		PRECIPITACION		Horas de sol	ESTACIONES	TEMPERATURA		PRECIPITACION		Horas de sol	ESTACIONES	TEMPERATURA		PRECIPITACION		Horas de sol
	Máx.	Mín.	Noche	Día			Máx.	Mín.	Noche	Día			Máx.	Mín.	Noche	Día	
La Coruña. ...	16	14	ip	3		Navacerr. (*)	8	4				Castellón ...	25	9			4.2
Vares ...	15	13	1	1		Barajas. ...	21	5			0.6	Játiva ...	24	8			7.0
Monteventoso ...	15	13	1			Madrid. ...	20	8			7.2	Manises. ...	25				
Otero de Rey. ...	17			1		Getafe. ...	21	6			0.5	Valencia ...	24	14			5.1
Finisterre ...	16	14		1		Alcalá ...	20	5				C. S. Antonio.	25	14			
Santiago (A.) ...	16	11	ip	1	0.7	Cuenca. ...	18	7			4.4	Alcoy ...					
Santiago. ...		11			1.0	Molina. ...		2			0.0	Alicante ...	25	14			9.1
Vigo ...	17	13		ip	6.6	Ciudad Real ...	23	9			9.0	Rabasa. ...	23	14			9.0
Ponferrada. ...	16	11	ip	ip		Albacete ...	19	8			7.9	Murcia. ...	27	13			
						Cáceres. ...	24	12				Alcantarilla ...	26	12			8.7
						Badajoz ...	25	5			10.0	San Javier. ...	24	14			9.7
						Toledo. ...	21	9			9.6	C. Galeras. ...	22	14			
Gijón ...	17	16	ip	4	0.0	Vitoria. ...	16	11	1	3		Sevilla. ...	26				
Cabo Mayor. ...	17	15	ip	5		Logroño ...	18	14		1p		Córdoba. ...	26	9			
Santander. ...	16	15	ip	3	0.0	Pamplona. ...	17	10	5	2		Jaén ...		11			
Punta Galea. ...	17	15		3		Candanchu (*)	11	2	3	8		Granada ...	22	8			8.7
Sondica ...	19			12		Monflorite. ...	20	12			6.1	Cartuja. ...	24	8			
Igueldo. ...	16	14	14	6		Veruela. ...	17					Huelva. ...	28	13			
						Calatayud. ...	21	9				Jerez ...	27	10			
León ...	16	6			5.8	Daroca. ...	17	9				S. Fernando ...	25	12			
P. Sanabria. ...						Sanjurjo ...	20	14			2.8	Tarifa. ...	22	15			
Zamora. ...	17	7				Zaragoza ...	21					Málaga. ...	23	12			9.0
Palencia. ...	16	5				Valenzuela. ...	20					Almería. ...	20	13			5.0
Villafria ...	15	3			1.1	Calamocho. ...	16	4			0.6						
Burgos. ...	16	3			1.1							Ibiza ...	22				
Valladolid. ...	17	6			8.8	Lérida. ...	22	9			4.2	P. Mallorca ...	21	9			6.0
Villanubla. ...	16	4			8.1	La Molina (*)		4	6		2.2	Mahón ...	19	14	5		
Soria ...	15	5	ip		4.3	Gerona ...	21	10				Sta. C. Tnefe.	X				
Salamanca. ...	17					Cabo Bagur ...	18	11		ip		Izaña (*)	X	7			10.7
Avila. ...	16	2				Barcelona. ...	20	13	ip		2.0	Gando. ...	X	15			2.7
Segovia. ...	17					Prat. ...		11			0.0	Los Rodeos ...	X	10			0.9
						Montserrat (*)	11					Fuerteventura.	X	15			9.0
						Reus ...	21	11			6.7	Lanzarote ...	X	14			6.5
						Tortosa. ...	23	18			4.3						
												Melilla ...	22	16			
												Ifni ...	X	X			
												V. Cisneros ...	X	15			9.0

(*) Estaciones situadas a más de 1.600 m. sobre el nivel del mar.

NOTA.—Los datos de este Boletín comprenden las observaciones desde las 13 h. T. M. G. de ayer a las 18 h. T. M. G. del día de hoy.

Las horas de sol corresponden al día de ayer.

INFORMACION GENERAL DEDUCIDA DE LAS OBSERVACIONES DE LAS DIECINUEVE HORAS (HORA OFICIAL)

Se registraron precipitaciones moderadas o débiles en el Cantábrico, alto Ebro y Pirineos. En Galicia, sistema Ibérico y temporalmente en Duero y parte del Centro, aumentó bastante la nubosidad.

PREDICCION VALIDA PARA EL DOMINGO DIA 9.

Irán en aumento la nubosidad en las zonas levantina, catalana y balear. Seguirá la inestabilidad en el Cantábrico y Pirineos con chubascos y en general aumentará algo en el resto de la mitad norte de la Península, con riesgo de algún chubasco aislado en el sistema Ibérico y Central. Aumento de la nubosidad en Canarias.

AVISO ESPECIAL PARA BARCOS PESQUEROS Y NAVEGACION DE CABOTAJE.

Marejada con norte de 20 nudos en el Cantábrico y Galicia. Marejadilla alcanzando el golfo de León. Nordeste de 10 á 15 nudos en Canarias con marejadilla. Rizada en casi todo el restante litoral.

RADIOSONDEOS

Table with 10 columns: Estación VALENZUELA, Indicativo 159, Día 7-11-1958, Hora 23. Rows for altitude (1000, 850, 700, 500, 300, 200, 150, 100) and wind speed.

Table with 10 columns: Estación BARAJAS, Indicativo 221, Día 8-11-1958, Hora 00. Rows for altitude (1000, 850, 700, 500, 400, 300, 200, 150, 100) and wind speed.

Table with 10 columns: Estación VALENZUELA, Indicativo 159, Día 8-11-1958, Hora 11. Rows for altitude (1000, 850, 700, 500, 400, 300, 200, 150, 100) and wind speed.

Table with 10 columns: Estación LA CORUÑA, Indicativo 001, Día 8-11-1958, Hora 12. Rows for altitude (1000, 850, 700, 500, 400, 300, 200, 150, 100) and wind speed.

Table with 10 columns: Estación PALMA DE M, Indicativo 302, Día 8-11-1958, Hora 12. Rows for altitude (1000, 850, 700, 500, 400, 300, 200, 150, 100) and wind speed.

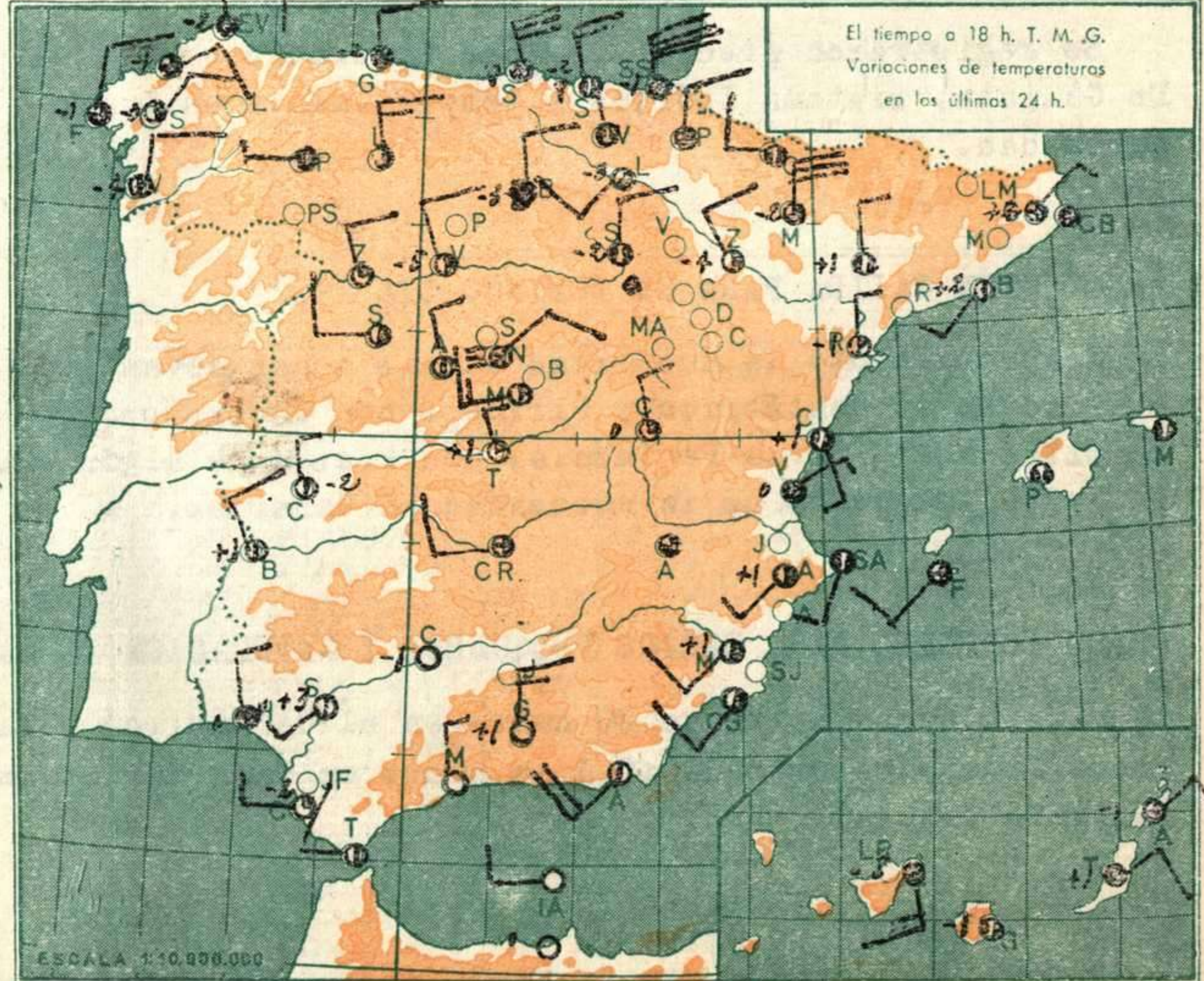
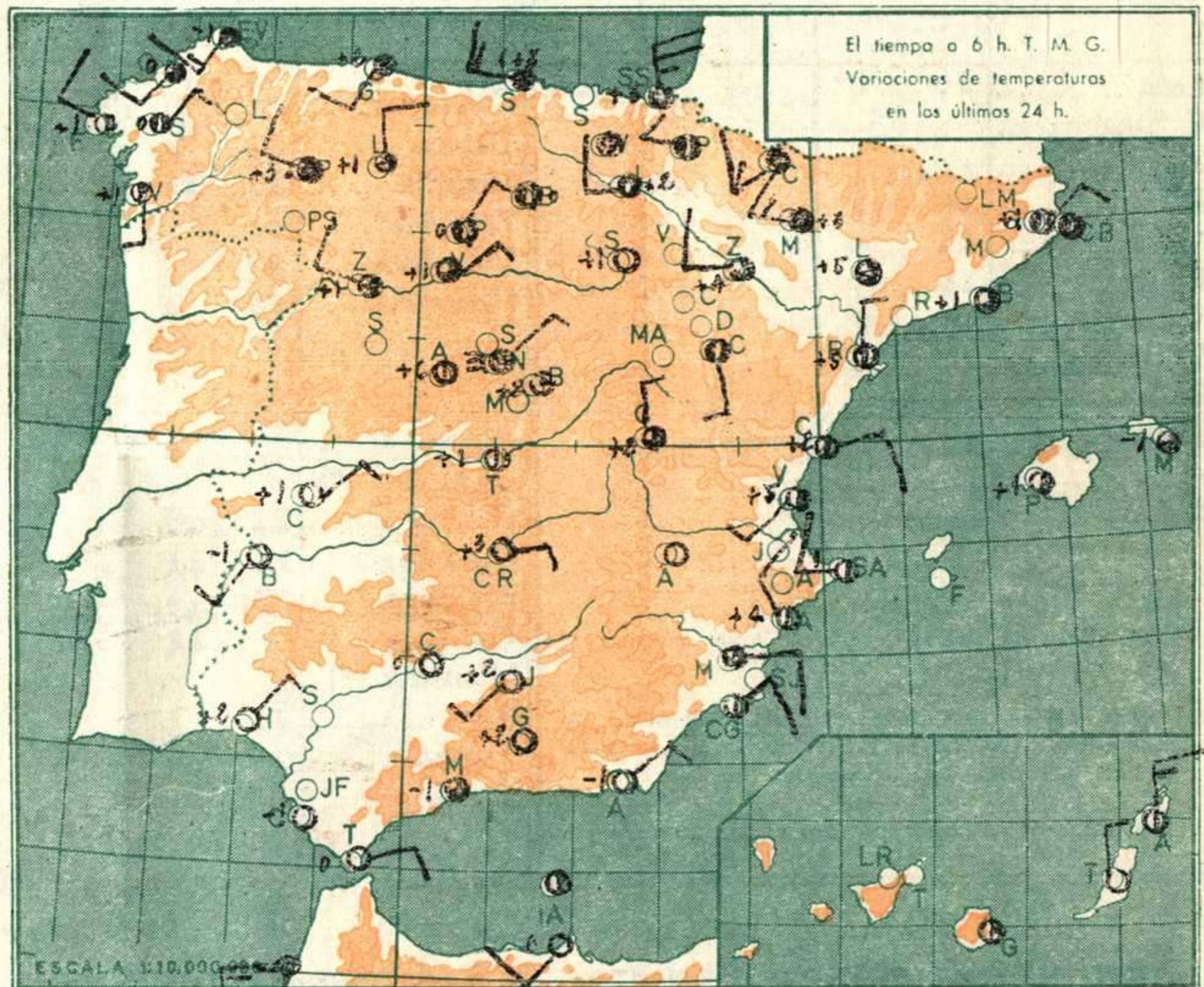
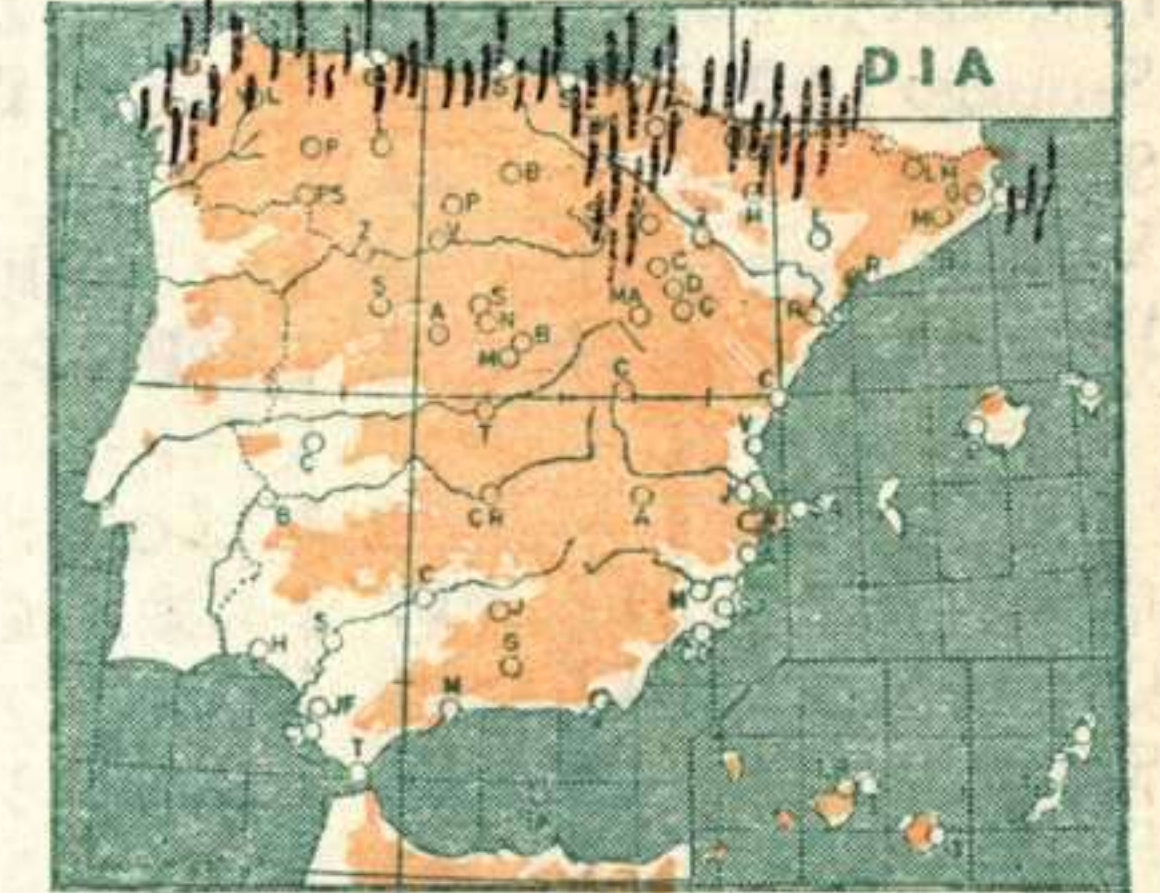
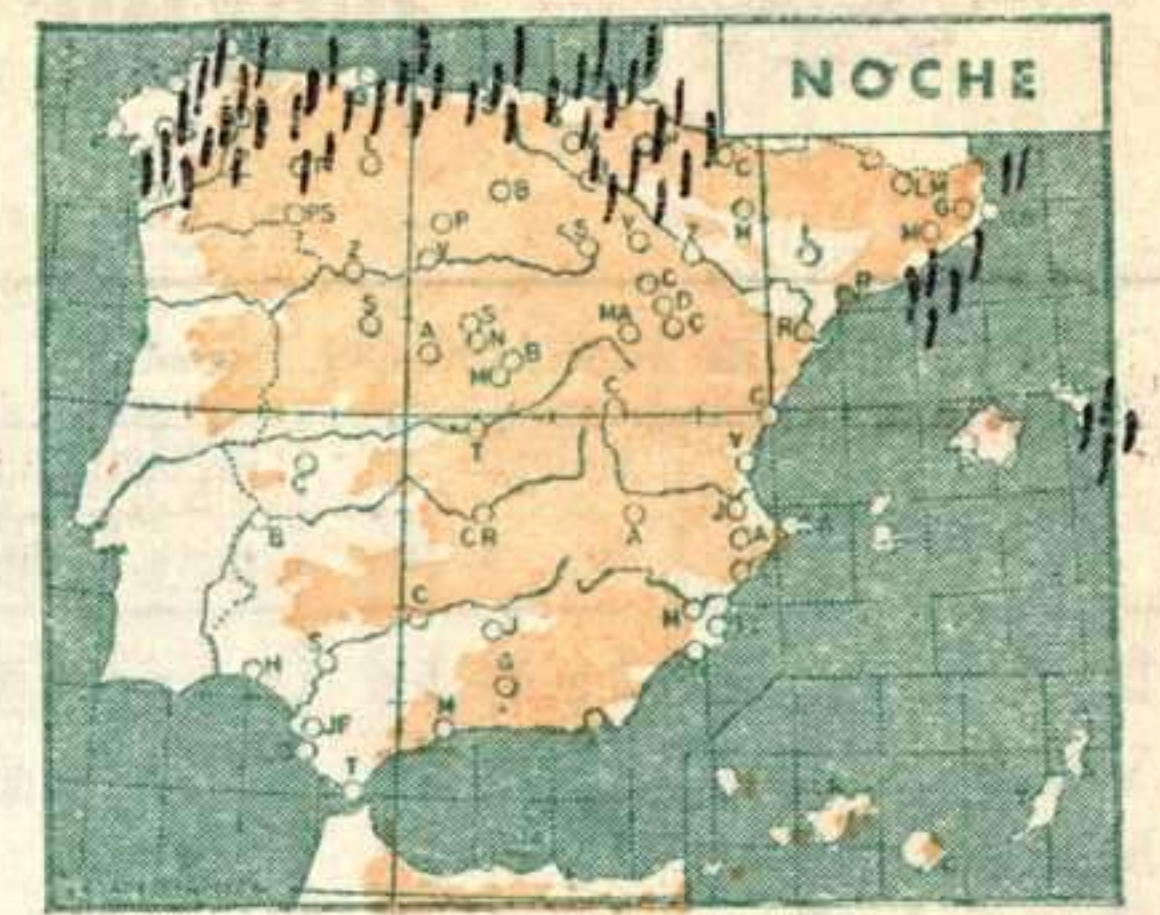
Table with 10 columns: Estación, Indicativo, Día, Hora. Rows for altitude (1000, 850, 700, 500, 400, 300, 200, 150, 100) and wind speed.

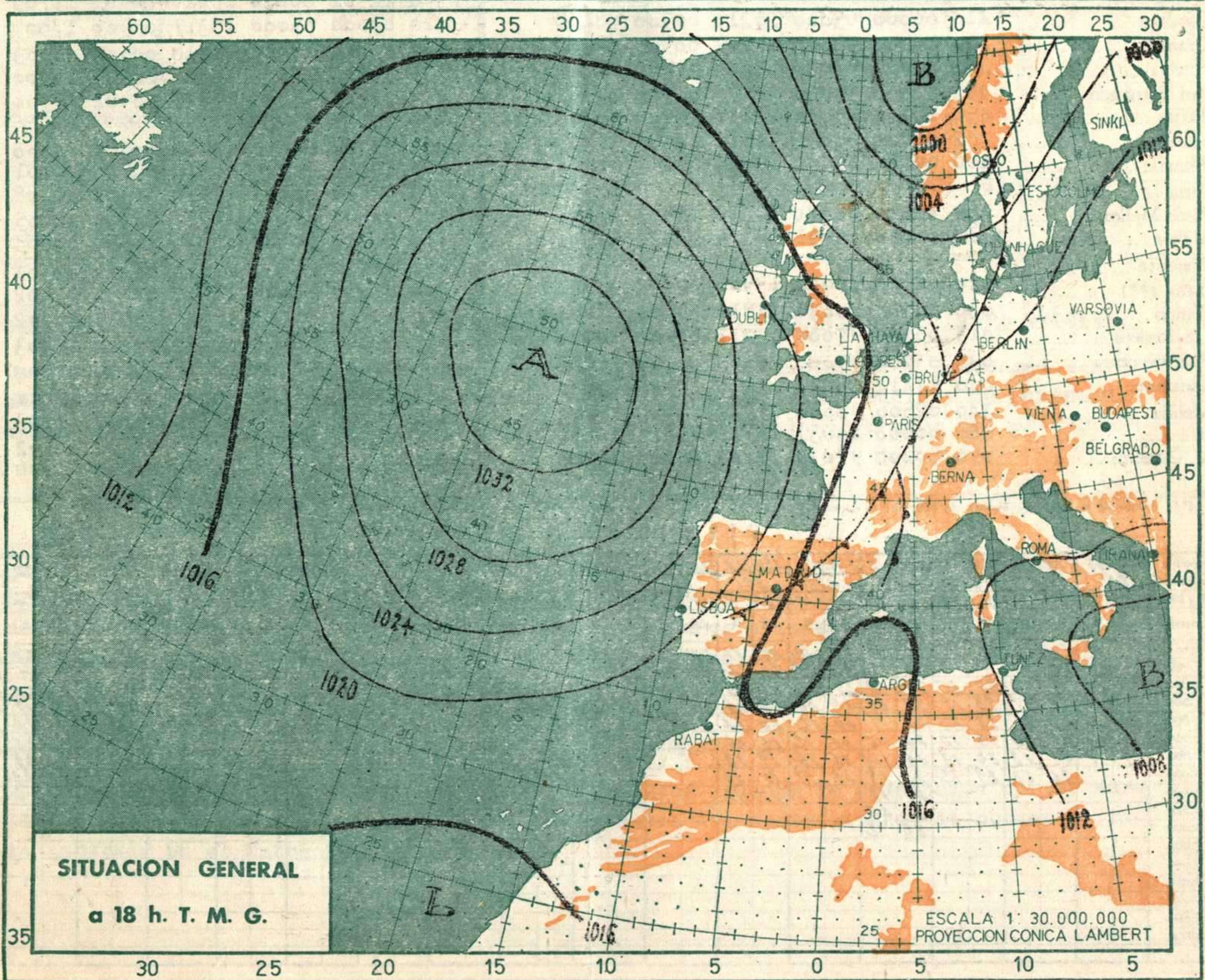
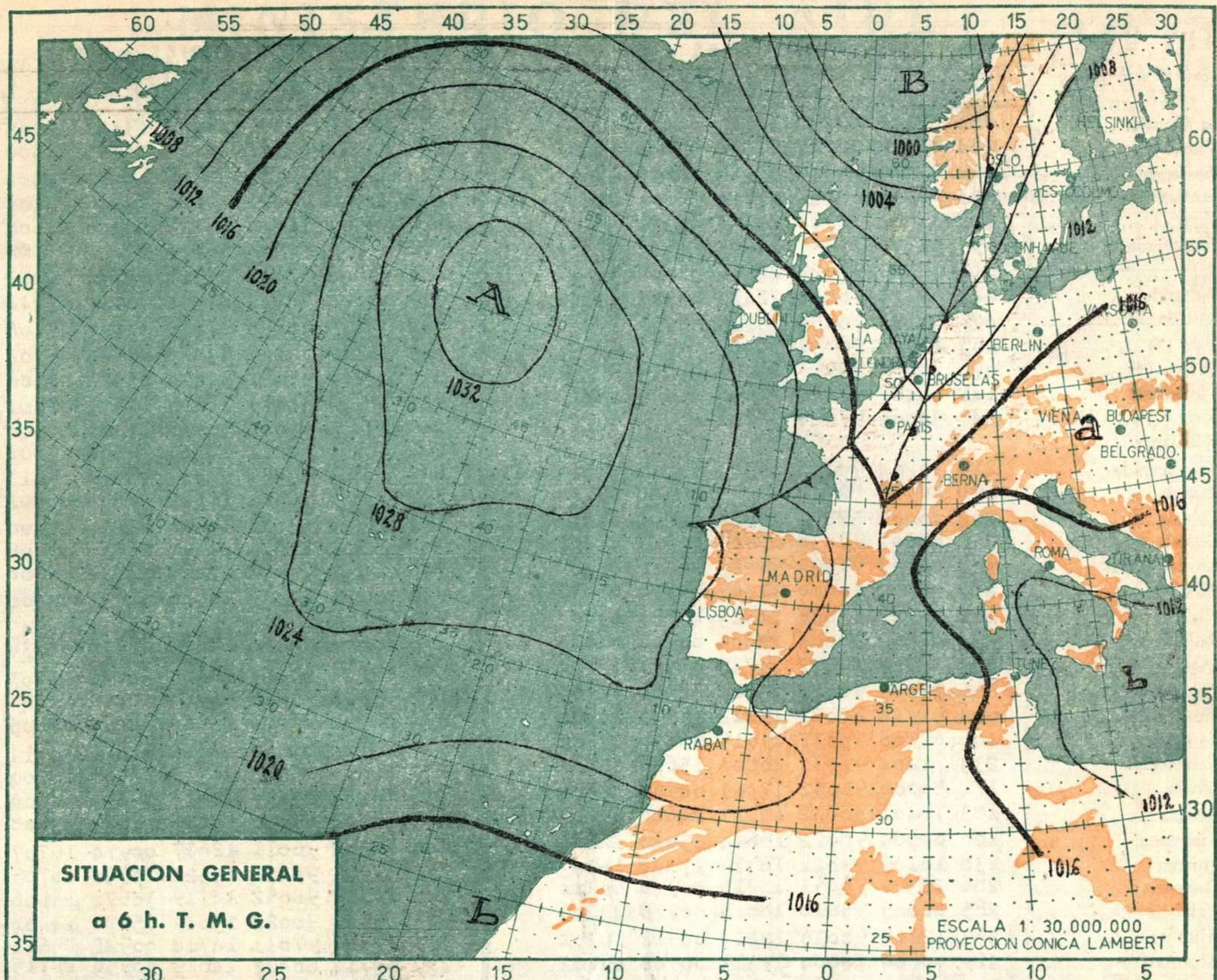
TEMPERATURAS EXTREMAS (DE LAS CAPITALES PENINSULARES)
Máxima: 20º en Huelva.
Mínima: 2º en Avila.

Observaciones de Madrid (Parque del Retiro)
TEMPERATURAS
Máx.: 19,5 a 14,00 Min. 7,7 a 7.00h.
a 1h. 9,4 a 13h. 16,0
a 7h. 7,7 a 18h. 15,4

PRESIONES
Máxima: 109,9mm. a 22,00 ayer
Mínima: 105,7mm. a 15,00 hoy.
a 1h. 109,0 a 13h. 106,8
a 1h. 108,7 a 18h. 105,9

VIENTO
Velocidad máxima: 11 m/s a 15,50h.
Dirección: Nor-nordeste.
Recorrido en 24 horas: 136km.





	OBSERVACIONES a 6 h.							OBSERVACIONES a 18 h.																				
	iii	N	dd	ff	VV	ww	PP	TT	N _h	C _h	C _m	C _n	T _d	T _{app}	iii	N	dd	ff	VV	ww	PP	TT	N _h	C _h	C _m	C _n	T _d	T _{app}
La Coruña	001	625	07	62	022	24115	45402	14606							001	605	06	62	028	24614	634xx	12305						
Vares	004	823	14	40	022	21414	890xx	15811							004	836	14	66	022	21913	890xx	11400						
Finisterre	040	232	10	96	010	27316	25x00	15604							040	605	10	96	151	26215	63x00	11304						
Santiago	043	905	02	00	124	23710	9x0xx	09813							042	426	10	97	021	24611	48400	10400						
Vigo	046	318	01	10	011	24914	24501	12400							046	136	07	72	011	24115	14500	11606						
Ponferrada	053	027	02	96	616	24411	5762x	09812							053	727	05	97	032	22213	6056x	07309						
Gijón	014	822	11	97	022	22316	855xx	13716							014	836	00	98	026	23515	835xx	11213						
Santander	023	827	16	96	022	22416	075xx	14712							023	832	28	94	258	41814	894xx	11312						
Igueldo	027	831	23	70	056	20215	852xx	15200							027	834	38	60	158	17813	884xx	12706						
León (*)	055	629	08	98	031	54409	00946	07709							055	631	12	98	022	53010	45540	05304						
Burgos (*)	076	700	00	96	021	52907	76500	06705							076	432	02	97	021	50810	45400	06400						
Valladolid	141	604	02	20	101	23006	00979	06712							141	329	03	70	011	18414	12550	06501						
Soria (*)	148	300	00	97	020	58806	25350	05702							148	736	08	96	018	56911	77300	00300						
Salamanca															202	427	04	98	011	20311	34600	09604						
Navacerrada	215	902	04	90	454	16505	9x0xx	05604							215	904	09	90	454	13005	9x0xx	05611						
Barajas	221	200	00	65	030	21106	00930	05301							221	332	04	70	021	16615	31600	08501						
Toledo	272	100	00	57	050	23009	00902	07703							272	234	02	65	021	16018	00951	11400						
Cuenca	231	632	01	97	030	04008	00921	07203							231	232	01	77	012	01313	20500	13706						
Ciudad Real	348	009	03	97	000	06011	00900	10703							348	527	09	99	021	02618	24732	08400						
Albacete	280	000	00	70	000	21109	00900	06801							280	600	00	80	032	15816	00931	09808						
Cáceres	261	002	05	97	000	21613	00900	03603							261	136	05	98	020	10217	14601	06303						
Badajoz	330	025	02	97	000	22506	00900	04600							330	128	10	98	020	17420	00930	09730						
Logroño	083	727	06	70	022	20715	645xx	12704							083	622	08	65	021	18613	645xx	09307						
Pamplona	086	727	03	96	022	23514	78500	10705							086	829	03	95	636	61916	884xx	10705						
Monflorite	094	529	14	82	021	17212	35530	10400							094	029	20	02	000	13913	00900	06605						
Zaragoza	160	627	08	75	031	19015	35630	09704							161	731	18	65	022	14416	44670	38311						
Calamocha	233	714	04	97	031	40807	75600	05704							233	700	00	96	031	36712	77500	10400						
Lérida	171	500	00	96	052	17309	00952	07400							171	731	04	98	032	12417	45640	08500						
Gerona	183	704	01	50	032	16211	24640	09713							183	504	01	65	052	15417	12641	13608						
Barcelona	100	600	00	96	022	16614	35640	11807							100	122	02	96	011	12617	00970	16707						
Tortosa	238	101	09	99	02x	16319	17442	10703							238	329	04	98	021	13520	25730	10705						
Castellón	286	223	02	96	051	18216	00940	093xx							286	717	02	96	052	14719	3867x	13606						
Valencia	285	420	05	95	010	18014	00978	13203							285	836	01	96	022	13619	6577x	14804						
Alicante	359	129	07	98	030	18214	00942	10301							359	425	02	97	011	14718	00942	15611						
Alcantarilla	429	000	00	70	000	19313	00900	09302							429	527	10	60	022	14819	00950	12715						
Sevilla															390	123	02	80	010	18620	00901	17705						
Córdoba	410	000	00	65	000	20210	00900	08408							410	000	00	65	000	15317	00900	17807						
Granada	420	000	00	98	000	xxx09	00900	07300							420	034	12	98	000	xxx18	00900	08603						
Huelva	383	004	01	97	000	21114	00900	07400							383	332	01	97	000	18421	00901	14400						
San Fernando	453	000	00	97	000	20713	00900	07601							453	227	01	98	030	19820	00902	17300						
Tarifa	458	109	04	96	050	21617	16200	15300							458	127	04	98	030	10710	00904	16500						
Málaga	482	600	00	60	051	19112	14320	11305							482	032	02	62	050	15918	00902	16300						
Almería	488	005	01	65	000	19114	00900	13804							488	125	17	76	020	16718	00940	16801						
Ibiza															373	526	06	80	021	16918	00903	14608						
P. de Mallorca	302	400	00	68	021	17610	25531	08605							302	700	00	70	032	14717	11433	12605						
Mahón	314	600	00	62	031	16314	37420	12400							314	700	00	60	022	13618	16578	16805						
Tenerife															020	812	12	98	032	04016	854xx	13301						
Izaña (**)	010	020	13	98	020	13509	00900	07603							010	832	17	98	022	13607	0097x	03602						
Gando	030	300	00	70	030	17817	35500	15601							030	700	00	70	031	17620	15535	16402						
Los Rodeos	015	000	00	97	000	03211	00900	10702							015	816	06	98	022	17422	855xx	15303						
Fuerteventura	035	032	04	97	000	18415	00900	14408							035	604	06	97	022	18019	15530	16300						
Lanzarote	040	134	12	58	031	xxx18	12500	15xxx							040	505	06	65	022	xxx20	52500	17xxx						
Melilla	340	025	06	98	000	19213	00900	12400							340	000	00	98	000	17719	00900	17703						
Ifni	060	000	00	40	031	18916	863xx	15201							060	000	00	58	050	18020	00900	16702						
V. Cisneros	096	502	08	97	030	14819	50907	16208							096	603	10	97	022	14726	00950	16300						

(*) Altura de la superficie isobara de 850 mb. se da en la casilla PPP, suprimiendo el millar. (**) Idem 700 mb.

VIENTO EN ALTURA

Estación	BARCELONA		PIENT		ALBACETE		BADAJOZ		ALMERIA		SEVILLA		TORTOSA		SALAMANCA		LEON		VALENCIA		L. JARVIS		VALLADOLID		CANDÓ		BARAJAS		VALLADOLID		MÁLAGA			
Indicativo	231		181		280		330		488		391		258		302		056		286		433		140		391		030		221		140		482	
Día y hora	8-11		8-11		8-12		8-12		8-11		8-11		8-12		8-11		8-11		8-12		8-11		8-12		8-12		8-05		8-17		8-18		8-18	
Altitud	dd	ff	dd	ff	dd	ff	dd	ff	dd	ff	dd	ff	dd	ff	dd	ff	dd	ff	dd	ff	dd	ff	dd	ff	dd	ff	dd	ff	dd	ff	dd	ff		
Tierra	N	10	NW	10	00	00	00	00	SW	10	NE	10	NW	20	W	10	SW	10	V	00	W	10	00	00	00	00	N	10	NW	20	V	00		
500	-	-	SE																															