



# MINISTERIO DEL AIRE

## Boletín diario del Servicio Meteorológico Nacional

AÑO XVII

2.ª EPOCA

MADRID, LUNES 4 DE NOVIEMBRE DE 1968

Núm. 289

CENTRO DE ANALISIS Y PREDICCIÓN (Ciudad Universitaria) - APARTADO 285 - MADRID. - Teléf. 2 44 35 00

ESTACIONES	TEMPERATURA		PRECIPITACION		Horas de sol	ESTACIONES	TEMPERATURA		PRECIPITACION		Horas de sol	ESTACIONES	TEMPERATURA		PRECIPITACION		Horas de sol	TEMPERATURAS EXTREMAS (De las capitales Peninsulares)
	Máx.	Mín.	Noche	Día			Máx.	Mín.	Noche	Día			Máx.	Mín.	Noche	Día		
La Coruña	15	8		6	3.3	Navacerrada (*)	3	-3			0.0	Castellón	22	11			6.4	MAXIMA: 22º en Murcia y Castellón y Valencia. MINIMA: 1º bajo cero en Cuenca.
Monteventoso	13	9		3		Madrid/Barajas	13	-1			7.5	Valencia (A)	21	8			5.5	
Bares	16	9		1		Madrid	13	2			8.2	Valencia	22					
Lugo (P. Centro)	12	4		3	8.0	Madrid/C.Vientº		2			9.7	Alicante (A)	21	12				
Finisterre		11			8.2	Getafe	13	1			9.7	Alicante		9				
Santiago (A)	12	6		6	2.1	Guadalajara	12	3			7.1	C.º S. Antonio						
Pontevedra		8				Toledo	14	5			7.1	Murcia/Alcant.	21					
Vigo (A)	11	6		3		Cuenca	12	-1			3.8	Murcia	22	12			6.9	
Vigo	16	9		3	9.2	Molina de Aragº		-1			2.7	Castillo Galeras	17	13				
Orense	12			2		Ciudad Real	15	4			4.8	San Javier	22					
Ponferrada	11	2		1	7.1	Albacete (A)	14	0			3.7							
						Cáceres	17	7										
						Badajoz (A)	18	7			7.8	Sevilla (A)	20	8			8.0	OBSERVACIONES DE MADRID (Parque del Retiro)
Asturias (A)	16	9	2		7.8	Vitoria (A)	11	7	2	ip		Córdoba (A)	20	5			7.2	
Gijón	17	11	1	ip	8.1	Logroño	16	8			0.4	Jaén	11	6	ip			
Santander (A)	15	11	22	2		Logroño (A)	15	9	ip		2.6	Granada (A)	16	3			3.0	
Santander	15	8	9	2	5.0	Pamplona	X	7	5		1.0	Granada/Cart.						
Punta Galea	13	11	10	5		Huesca/Monflº	14	6			5.3	Huelva	21	10			6.3	
Bilbao (A)	14	10	11	3	0.5	Candanchú (*)	5	-2				Jerez de la F.ª (A)	20	9				
S. Sebastián/Ig.º	12	9	10	5		Veruela						Cádiz	20	13			6.0	
S. Sebastián (A)	14	11	9	ip	2.0	Daroca	14	5			0.0	San Fernando		11			6.6	
León (A)	11	1			8.2	Zaragoza (A)	16	8			7.9	Tarifa	22	13			7.5	
Zamora	13	2		ip		Zaragoza	16	4			3.3	Málaga (A)	21	12			4.5	
Palencia	11	3			7.4	Calamocha	13	0				Almería (A)	21	11			9.5	
Burgos (A)						Teruel	13	2										
Burgos	12	1			8.0							Palma de M.ª (A)		12			2.6	
Valladolid (A)	11	0			9.2	Lérida	17	8			2.0	Mahón (A)	18		2			
Valladolid	12	2			8.5	Montseny (*)						Ibiza (A)	20	14				
Soria	11	2			2.6	Gerona (A)	15	3	15			S.º C. de la Palma (A)	22	16			5.2	
Salamanca (A)	12	0			9.0	Cabo Bagur	15	9	6			Izaña (*)	16				9.0	
Avila	11	0			4.7	La Molina (*)	5	-2	1		0.3	S.º C. de Tenerife (A)	22	15				
Segovia	11	1			3.8	Barcelona		8				S.º C. de Tenerife	26					
						Barcelona (A)	17	8				Las Palmas (A)	25	19			9.7	
						Reus (A)	19	12			4.3	Fuerteventura (A)	23	16			7.0	
						Tarragona	19	9			5.7	Lanzarote (A)	25	16			7.5	
						Tortosa	20	14			6.5	Ceuta	15					
												Melilla	22	15			6.0	
												V. Cisneros (A)	26	20			9.0	

TEMPERATURAS  
Máx. 12,5 a 15,00 h.  
Mín. 2,3 a 6,00 h.  
a 1 h. 5,6 a 13 h. 10,4  
a 7 h. 2,8 a 18 h. 9,8

PRESIONES  
Máx. 704,4 mm. a 8,00 h. y  
Mín. 701,0 mm. a 18,00 h. y  
a 1 h. 703,3 a 13 h. 704,6  
a 7 h. 704,3 a 18 h. 704,5

VIENTO  
Veloc. máx. 6 m/s. a 14,25 h.  
Dirección: Suroeste.  
Recorrido en 24 horas 130 km.

(\*) Estaciones situadas a más de 1.600 metros sobre el nivel del mar.

NOTA.—Los datos de este Boletín comprenden las observaciones desde las 18 h. T. M. G. de ayer a las 18 h. T. M. G. del día de hoy

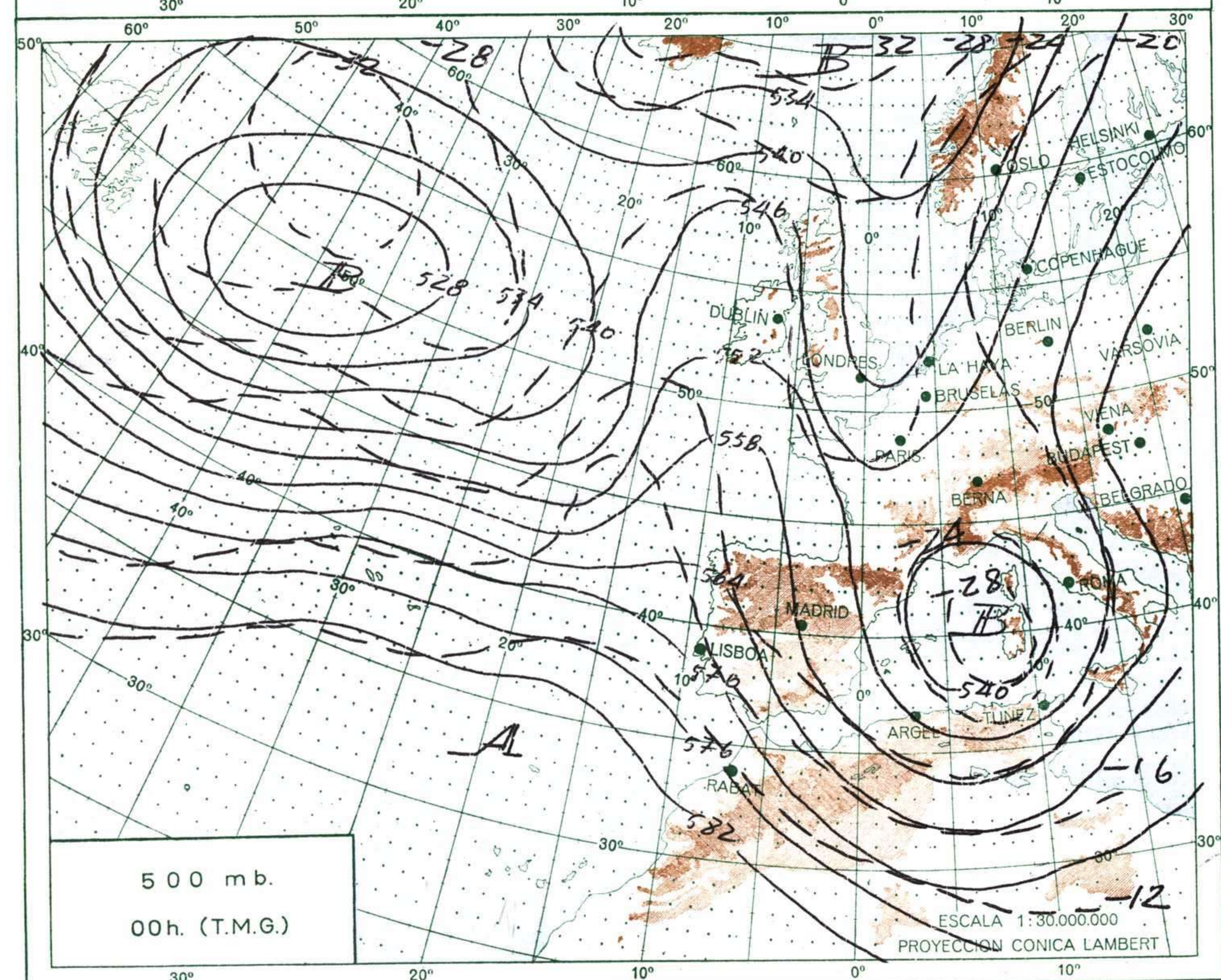
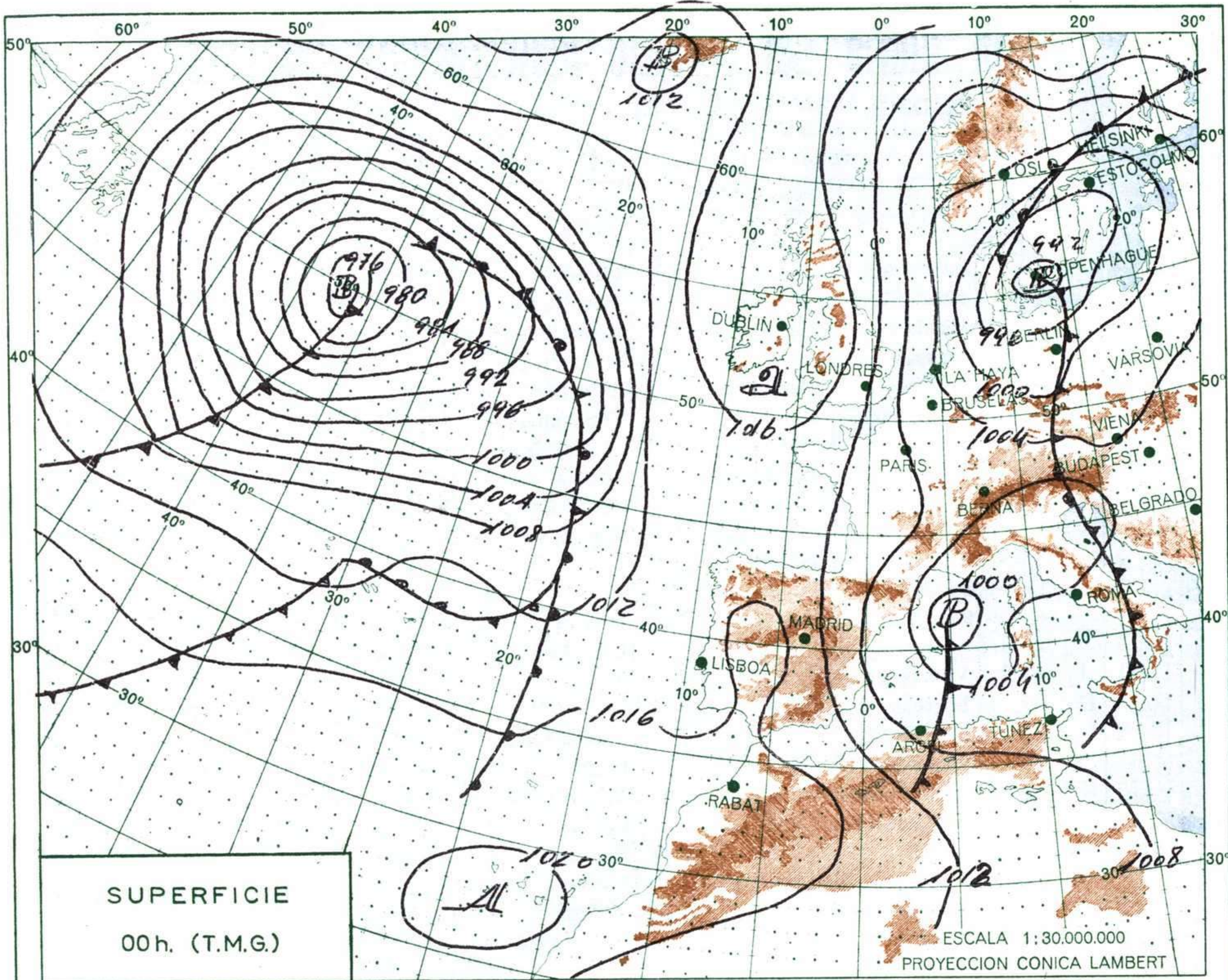
Las horas de sol corresponden al día de ayer.

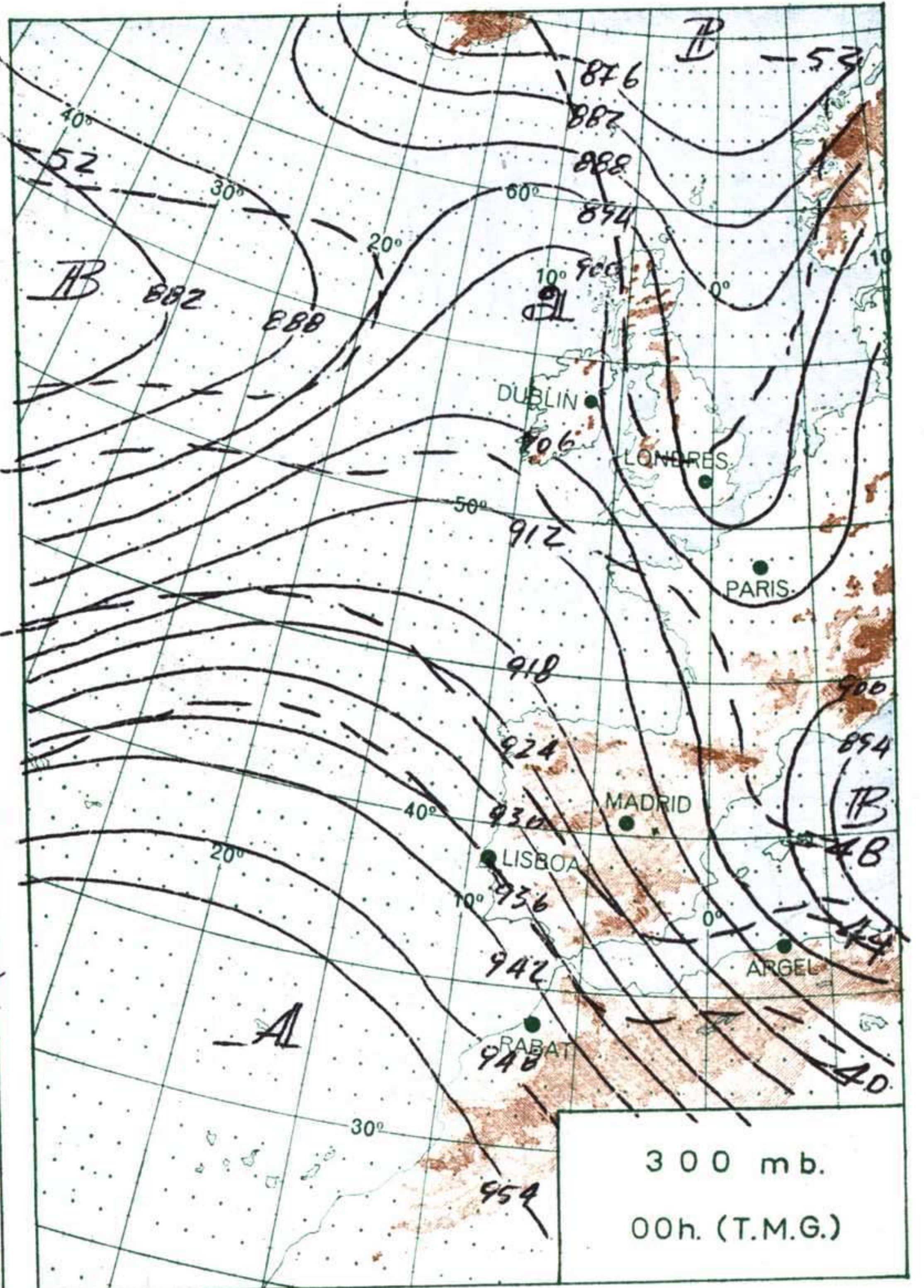
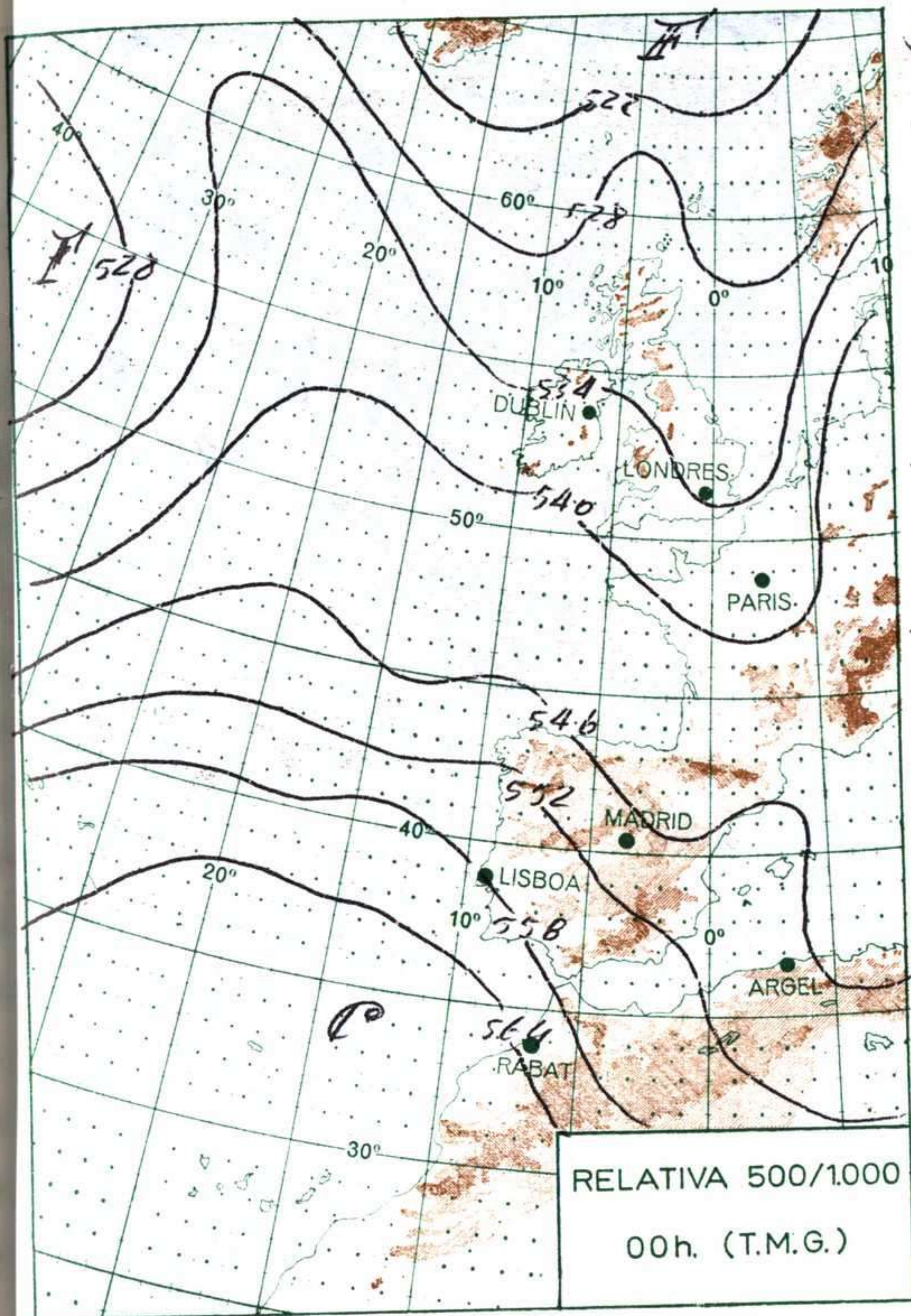
### INFORMACION GENERAL DE LAS ULTIMAS 24 HORAS (DE 19 HORAS DE AYER A 19 HORAS DE HOY, HORA OFICIAL).

En la pasada noche se registraron chubascos en la cabecera del Ebro y vertiente cantábrica y Pirineo navarro-aragonés. Durante el día los chubascos se extendieron a Galicia y muy aisladamente a puntos del bajo Duero. En Cataluña se registraron algunas precipitaciones en la provincia de Gerona y Pirineo, cesando durante el día. En Menorca, en las horas centrales del día, se produjeron chubascos. Valencia y Murcia dieron la máxima con 22º y la mínima en Cuenca con 1º bajo cero.

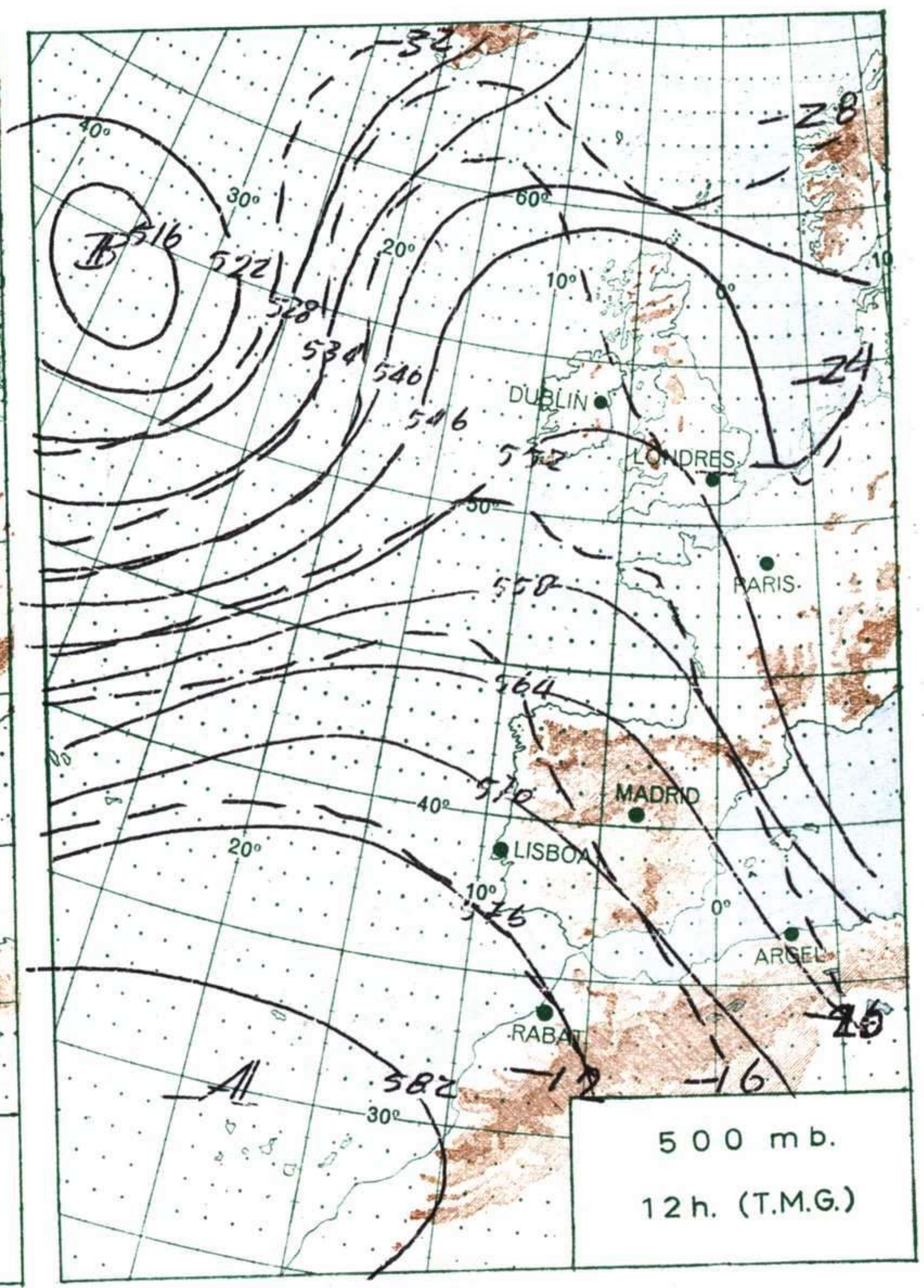
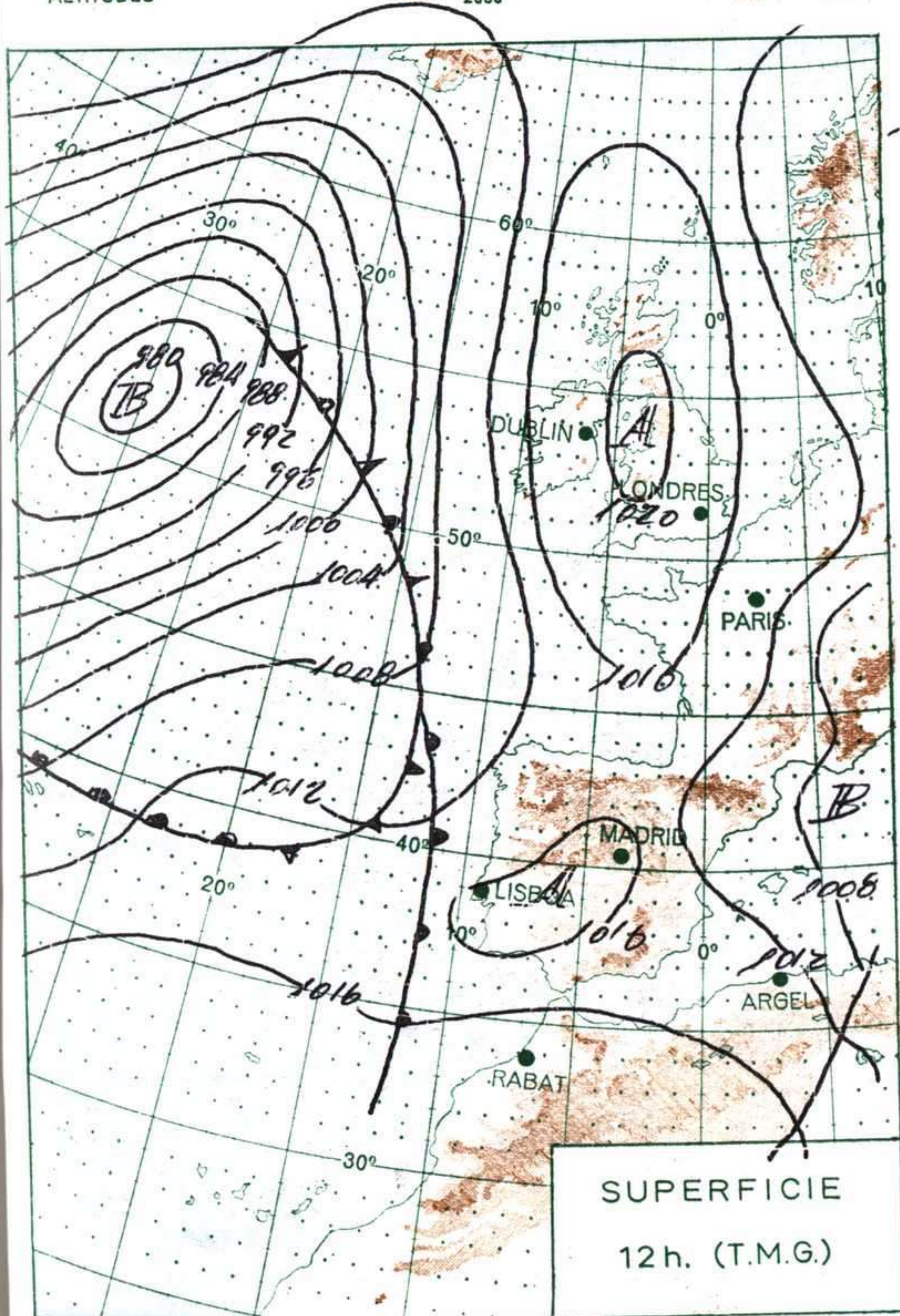
### PREDICCIÓN PARA EL MARTES DIA 5.

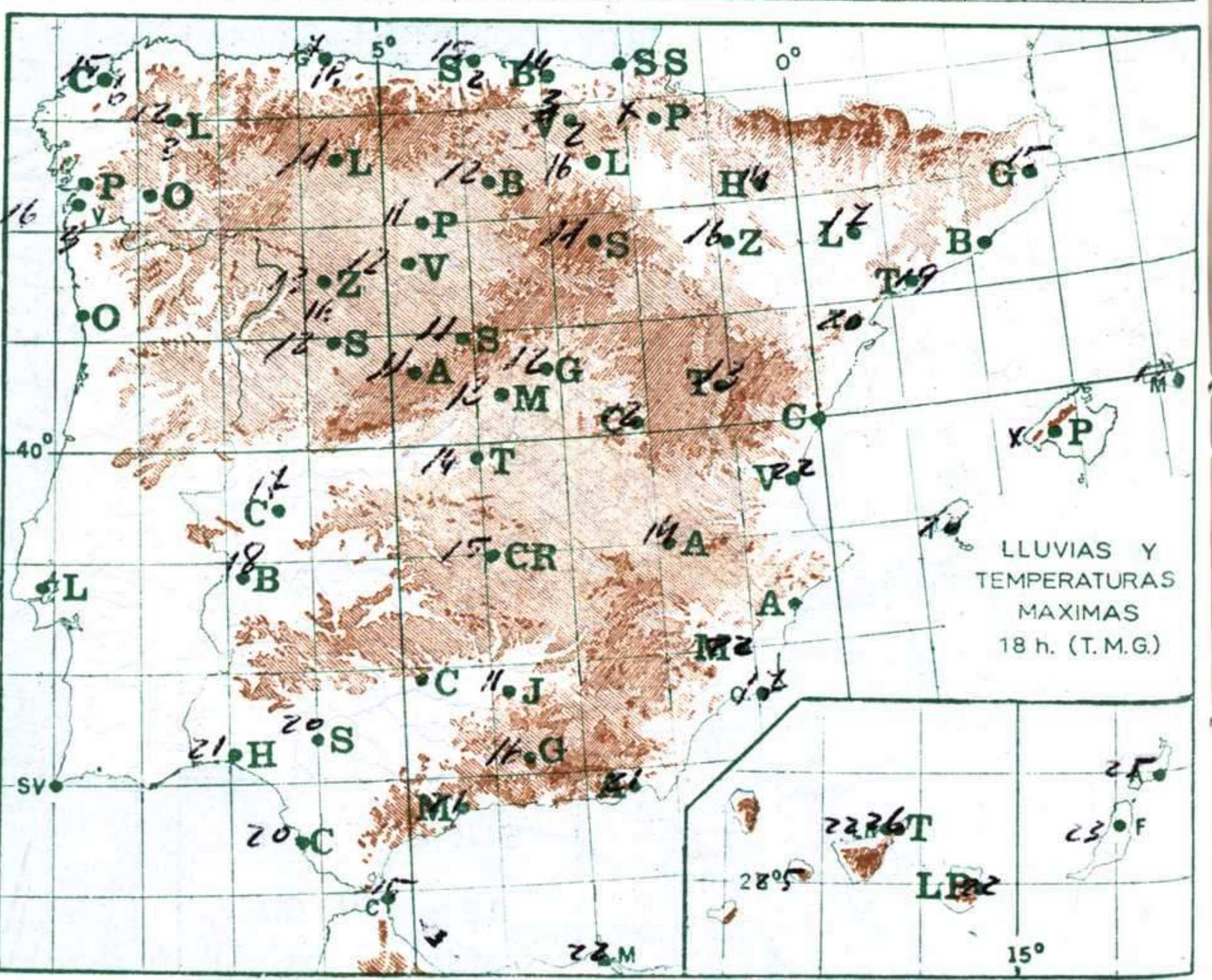
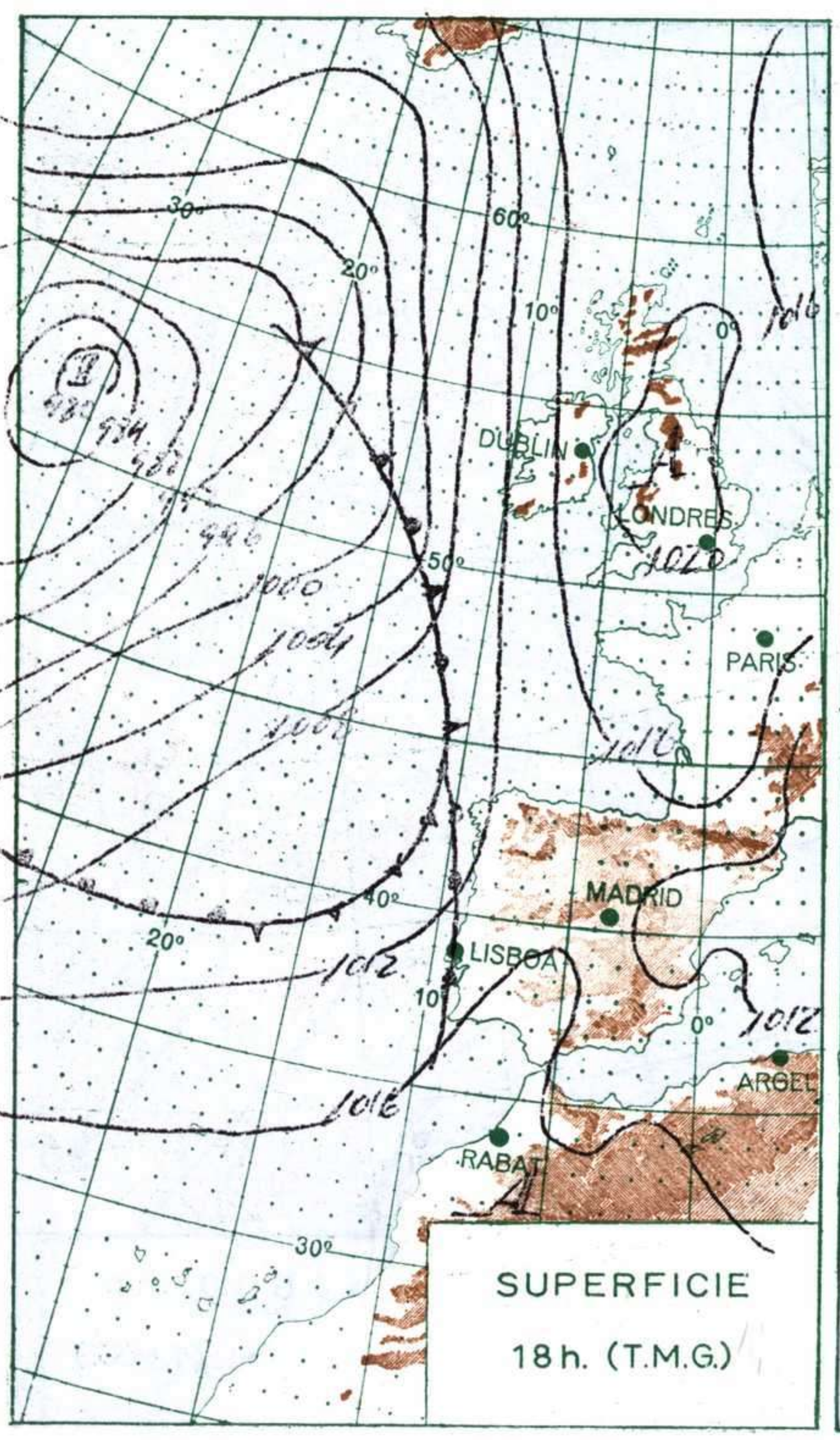
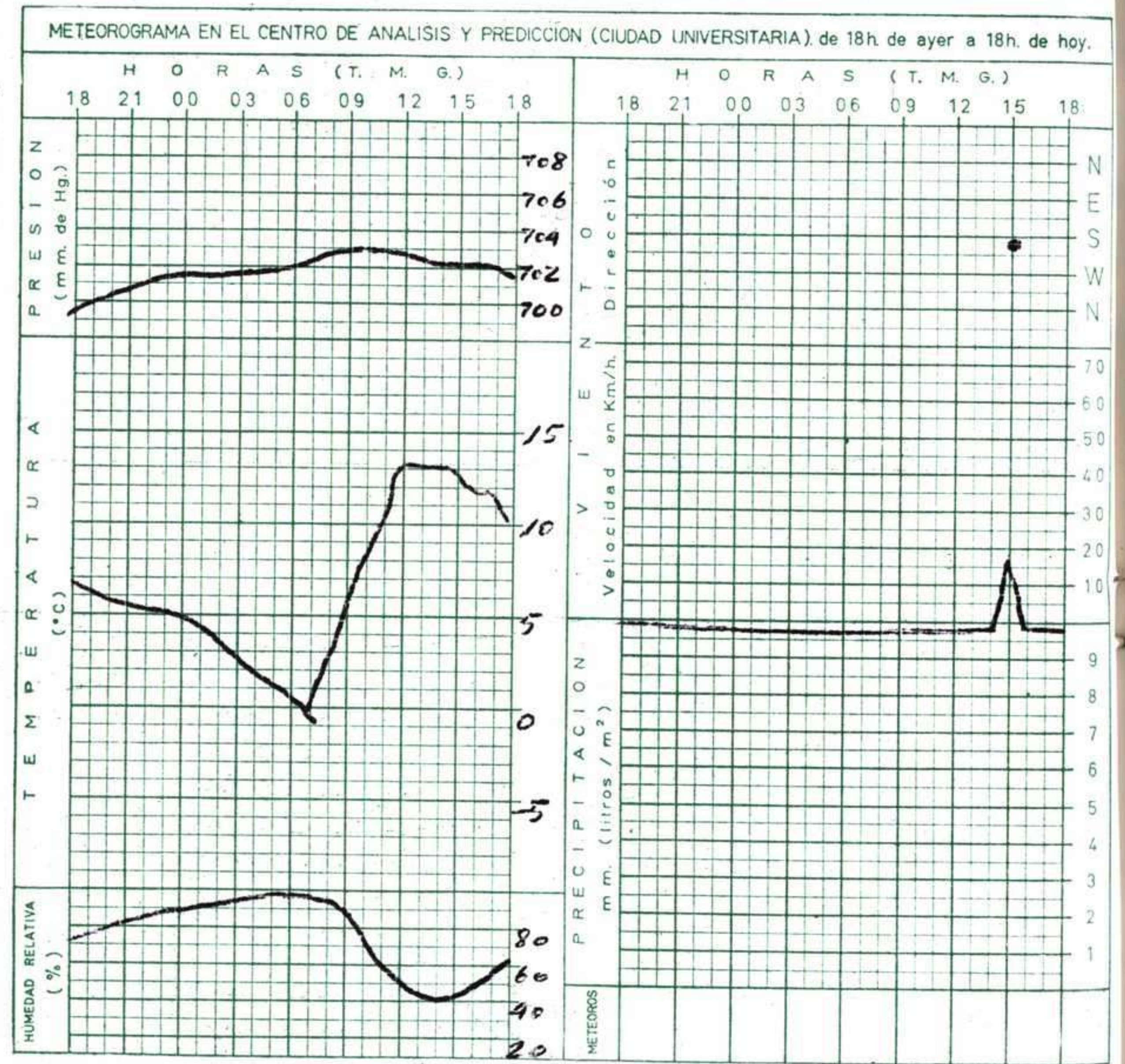
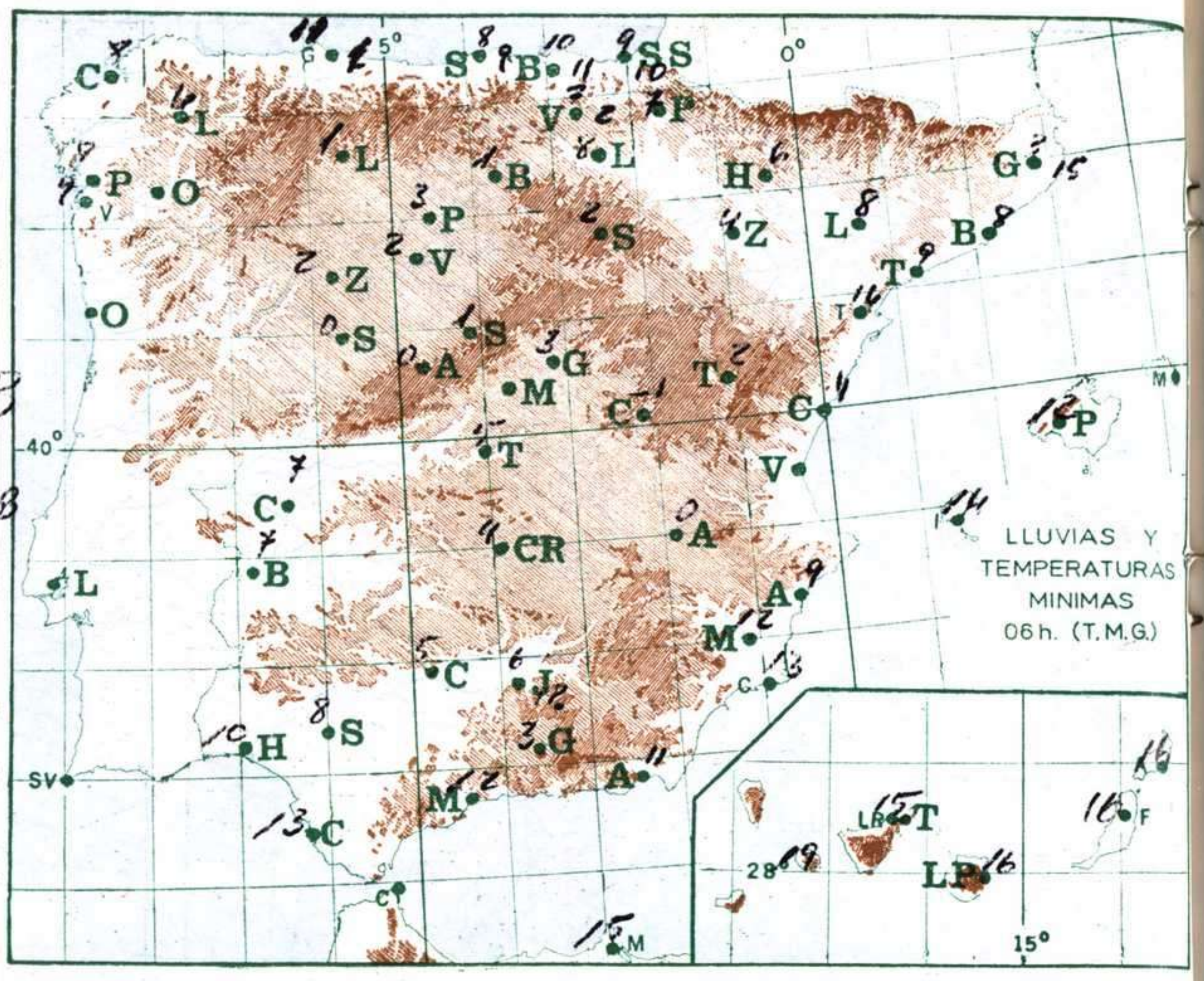
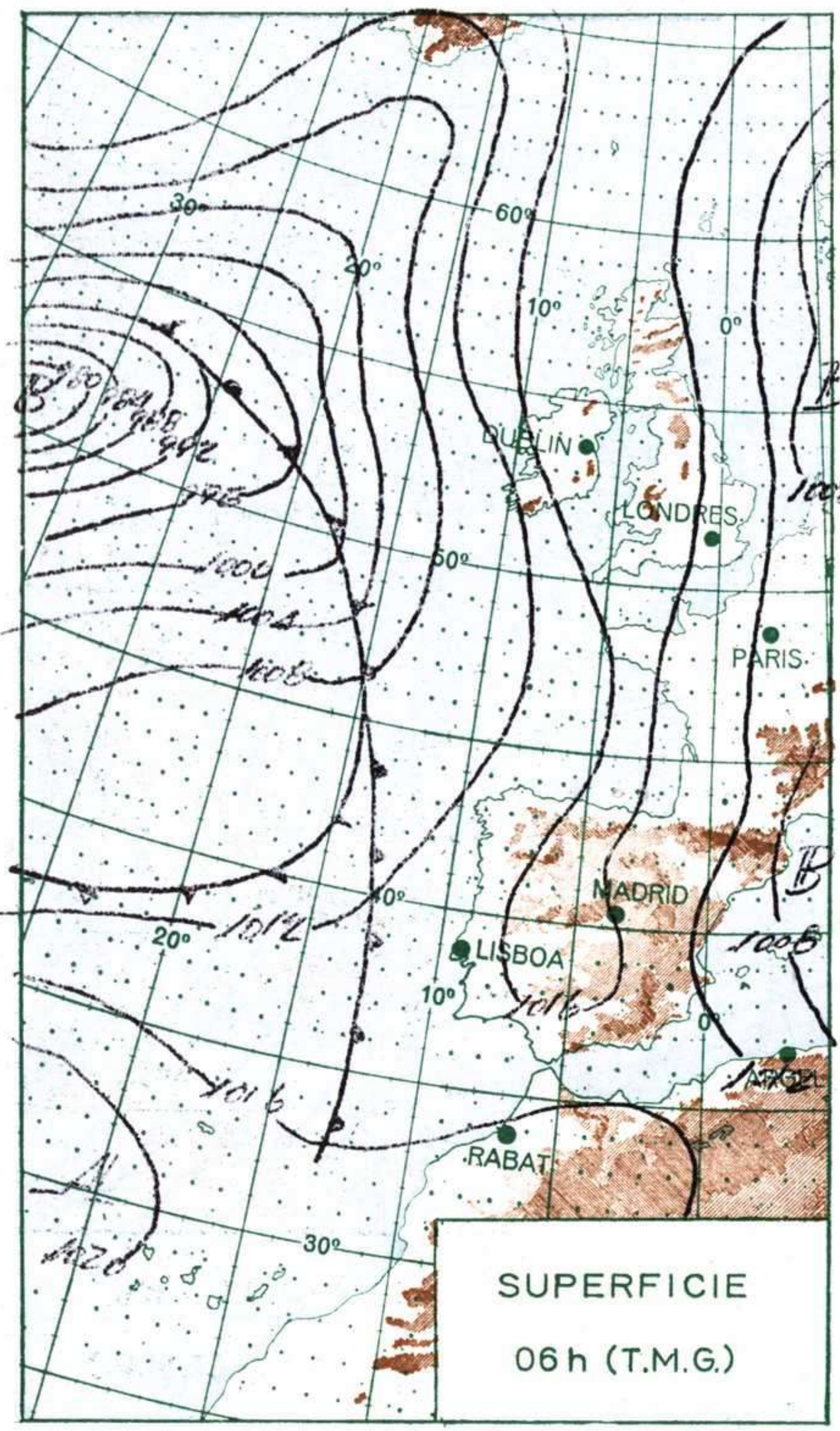
Muy nuboso en Galicia y vertiente cantábrica con algunas precipitaciones, más probables en las rias bajas gallegas. Parcialmente nuboso en el resto de la Península y Baleares con intervalos muy nubosos. Precipitaciones en Extremadura, Duero, Centro, Andalucía occidental, Pirineo navarro-aragonés y en el sistema Ibérico al atardecer. Temperaturas más suaves.





ALTITUDES  >2000  2000  1000  500  0 Mts.





R A D I O S O N D E O S

La Coruña — 08 001	Zaragoza — 08 159	Madrid/Barajas — 08 221	Palma/Son Bonet — 08 302	Sta. C. Tenerife 60 020	
Sondeo a 00 h. (TMG)	Sondeo a 00 h. (TMG)	Sondeo a 00 h. (TMG)	Sondeo a 00 h. (TMG)	Sondeo a 00 h. (TMG)	
Presiones tipo		Presiones tipo		Presiones tipo	
PPP hhh TT DD dd ff	PPP hhh TT DD dd ff	PPP hhh TT DD dd ff	PPP hhh TT DD dd ff	PPP hhh TT DD dd ff	
1000 119 12 15	1000	1000 1458 3 36 24 08	1000 1401 6 37 33 37	1000	
850 1460 4 14 24 06	850	850 3013 -4 32 22	850 2962 -5 26 35 29	850	
700 3015 -0 51 30 14	700	700 5580 -21 34 43	700 5530 -22 50 35 49	700	
500 5620 -21 12 32 33	500	500 7180 -35 32 34 55	500	500	
400 7240 -30 50 32 52	400	400 9150 -46 33 90	400	400	
300 9220 -46 32 88	300	300 10540 -55	300	300	
250 10400 -55 32 33	250	250 11790 -57	250	250	
200 11800 -60	200	200 13560 -61	200	200	
150 13610 -60	150	150 16050 -63	150	150	
100 16110 -64	100	100 18350 -63	100	100	
70	70	70	70	70	
Puntos notables		Puntos notables		Puntos notables	
PPP TT DD	PPP TT DD	PPP TT DD	PPP TT DD	PPP TT DD	PPP TT DD
1007 12 16 552 -14 59		940 5 32 375 -38 18	1000 12 41		
936 9 00 500 -21 12		924 9 34 363 -38 44	952 12 57		
850 4 14 482 -21 53		857 3 35 341 -41	889 7 56		
777 -3 00 330 -40 47		777 -1 45 283 -47	864 8 37		
754 -3 17 286 -49		760 1 48 239 -58	604 -13 18		
729 X 219 -62		563 -17 188 -51	527 -18 50		
663 -3 50 198 -60		532 -17 126 -64	425 -33 57		
603 -8 53 179 -60		426 -31 46			
Sondeo a 12 h. (TMG)	Sondeo a 12 h. (TMG)	Sondeo a 12 h. (TMG)	Sondeo a 12 h. (TMG)	Sondeo a 12 h. (TMG)	
Presiones tipo		Presiones tipo		Presiones tipo	
PPP hhh TT DD dd ff	PPP hhh TT DD dd ff	PPP hhh TT DD dd ff	PPP hhh TT DD dd ff	PPP hhh TT DD dd ff	
1000 112 12 23 19 08	1000	1000 133	1000 104 18 61	1000	
850 1458 4 32 22 10	850	850 1481 4 58 00 00	850 1463 6 56	850	
700 3032 1 28 26 30	700	700 3053 1 11 31 07	700 3030 -3 62 29 19	700	
500 5650 -15 56 28 55	500	500 5670 -18 46 31 38	500 5020 -20 34 64	500	
400 7290 -29 56 28 42	400	400 7300 -30 57 31 43	400 7230 -31	400	
300 9290 -44 29 86	300	300 9280 -46 32 70	300 9210 -45	300	
250 10490 -53	250	250 10470 -55 33 91	250	250	
200 11900 -62	200	200 11870 -63 32 95	200	200	
150 13720 -59	150	150 13660 -60	150	150	
100 16230 -64	100	100 16160 -64	100	100	
70	70	70 18330 -65	70	70	
Puntos notables		Puntos notables		Puntos notables	
PPP TT DD	PPP TT DD	PPP TT DD	PPP TT DD	PPP TT DD	PPP TT DD
1006 12 22 454 -21 57		943 11 58 337 -40 51	1006 19 61		
960 10 22 364 -35 54		884 5 57 207 -63	880 7 39		
870 5 34 271 -50		777 2 63 188 -63	823 5 59		
817 6 00 201 -63		761 4 152 -59	521 -8 54		
715 0 14 158 -59		682 -1 127 -64	438 -27		
697 1 30 137 -60		607 -7 63	300 -45		
616 -7 56 80 -62		594 -37 63			
567 -11 56		403 -30 44			

Estación	Prat		Sevilla															
	Indicativo	181	391															
Dia/hora	4/18		4/18															
Altitud	dd ff	dd ff	dd ff	dd ff	dd ff	dd ff	dd ff	dd ff	dd ff	dd ff	dd ff	dd ff	dd ff	dd ff	dd ff	dd ff	dd ff	
Tierra																		
1.000	21 07	29 14																
1.500	22 06	34 21																
2.000	27 06	33 20																
3.000	33 15	29 36																
4.000																		
5.500																		
7.000																		
9.000																		
10.500																		
12.000																		

