



MINISTERIO DEL AIRE

Boletín diario del Servicio Meteorológico Nacional

AÑO XIX
2ª Epoca

MADRID MARTES 10 DE MARZO DE 1970

Núm. 70

CENTRO DE ANALISIS Y PREDICCIÓN (Ciudad Universitaria) - APARTADO 285 - MADRID. - Teléf. 2 44 35 00

ESTACIONES	TEMPERATURA		PRECIPITACION		Horas de sol	ESTACIONES	TEMPERATURA		PRECIPITACION		Horas de sol	ESTACIONES	TEMPERATURA		PRECIPITACION		Horas de sol
	Máx.	Min.	Noche	Día			Máx.	Min.	Noche	Día			Máx.	Min.	Noche	Día	
La Coruña	11	2	1	5	9.0	Navacerrada (*)	0	-5			3.0	Castellón	11	6	2		1.5
Monteventoso	9	5	1			Madrid/Barajas	12	4	ip		5.3	Valencia (A)	10	7	1	ip	0.5
Bares						Madrid	10	4			7.3	Valencia	10		x	ip	
Lugo (P.Centro)	9	-6	ip	ip	7.3	Madrid/C.Vientos	12	3	ip		7.0	Alicante (A)	18	8		3	3.8
Finisterre						Getafe	12	4		ip	7.5	Alicante	20	8		5	2.6
Santiago (A)	11	-2			9.5	Guadalajara	11	3				Aitana	5			9	
Pontevedra	16	1				Toledo	12	3			6.5	Murcia/Alcant.	19	11		ip	2.2
Vigo (A)	12	0				Cuenca	9	3	ip	ip	2.2	Murcia	19	11		ip	2.3
Vigo	13	3			10.0	Molina de Arag.	4	-1	10	1	0.0	Castillo Galeras	16	9	ip		
Orense						Ciudad Real	14	3			7.4	San Javier	16	12		ip	3.6
Ponferrada	10	-2			9.7	Albacete (A)	13	1	ip	ip	1.0						
						Cáceres	14	5									
						Badajoz (A)	16	2			8.3						
Asturias (A)	10	2			7.7	Vitoria (A)	7	-3		1		Sevilla (A)	20	4			
Gijón	11	4	ip	1	5.7	Logroño	9	-1			6.3	Córdoba (A)	19	9			7.5
Santander (A)	10	3	ip	4		Logroño (A)	9	0	ip		8.2	Jaén	17	5			
Santander	9	4	2	7	7.5	Pamplona	8	-1		ip	9.5	Granada (A)	16	5			6.0
Bilbao (A)	10	-1		ip	4.7	Huesca/Monfl.	10	0			5.3	Huelva	20	7			7.7
S. Sebastián/Ig.	9	1		1		Candanchú (*)	-1	-10				Jerez de la F.ª (A)	17	8			
S. Sebastián (A)	10	2		ip	9.0	Veruela	6	0	3	4	0.0	Cádiz	15	13			8.8
						Daroca	12	3	4	ip	10.7	San Fernando	16	12			7.9
						Zaragoza (A)	11	3	4			Tarifa	17	11			8.1
						Zaragoza	4	-3	7	1	0.0	Málaga (A)	19	9			
						Calamocha	6	1	4	ip		Almería (A)	18	10			2.0
						Teruel											
León (A)	8	-4			6.8	Lérida	6	1	5	6	1.6	Palma de M.ª (A)	15	7	14	3	2.5
Zamora	10	-1				Montseny (*)	-4			8		Mahón (A)	13	9	ip	3	2.0
Palencia		-1			9.4	Gerona (A)	5	3	8	14		Ibiza (A)	15	9	x		0.0
Burgos (A)	6	-4				La Molina (*)	-3	-11	7	11	7.6	S.ª C. de la Palma (A)	16	13			
Burgos	7	-2			10.2	Barcelona	9	4	19	1	0.0	Izaña (*)	9	1			11.2
Valladolid (A)	8	-4			9.3	Barcelona (A)	9	4	25	4		S.ª C. de Tenerife (A)	16	11			3.4
Valladolid	10	-2			9.4	Reus (A)	4	6	3	ip	0.0	S.ª C. de Tenerife	22	14			2.6
Soria	8				0.3	Tarragona	11	5	9	ip	0.0	Las Palmas (A)	22	14			3.2
Salamanca (A)	10	-4			8.1	Tortosa	11	5	5	ip	0.2	Fuerteventura (A)	22				
Avila	6	-1	ip		5.6							Lanzarote (A)	19	12			4.5
Segovia	8	0										Ceuta	15			ip	
												Melilla	18	11			0.5
												V. Cisneros (A)	24	16			10.0

TEMPERATURAS EXTREMAS
(De las capitales Peninsulares)

MAXIMA: 20º en Alicante, Sevilla y Huelva.
MINIMA: 6º bajo cero en Lugo

OBSERVACIONES DE MADRID
(Parque del Retiro)

TEMPERATURAS
Máx. 10,4 a 15,00 h.
Min. 3,7 a 7,30 h.
a 1 h. 5,2 a 13 h. 9,0
a 7 h. 4,0 a 18 h. 8,8

PRESIONES
Máx. 704,9 mm. a 18,00 hoy.
Min. 700,5 mm. a 18,00 ayer.
a 1 h. 701,5 a 13 h. 704,0
a 7 h. 702,3 a 18 h. 704,9

VIENTO
Veloc. máx. 9,6 m/s. a 21,35 h.
Dirección: Nordeste.
Recorrido en 24 horas 261 km.

(*) Estaciones situadas a más de 1.600 metros sobre el nivel del mar.

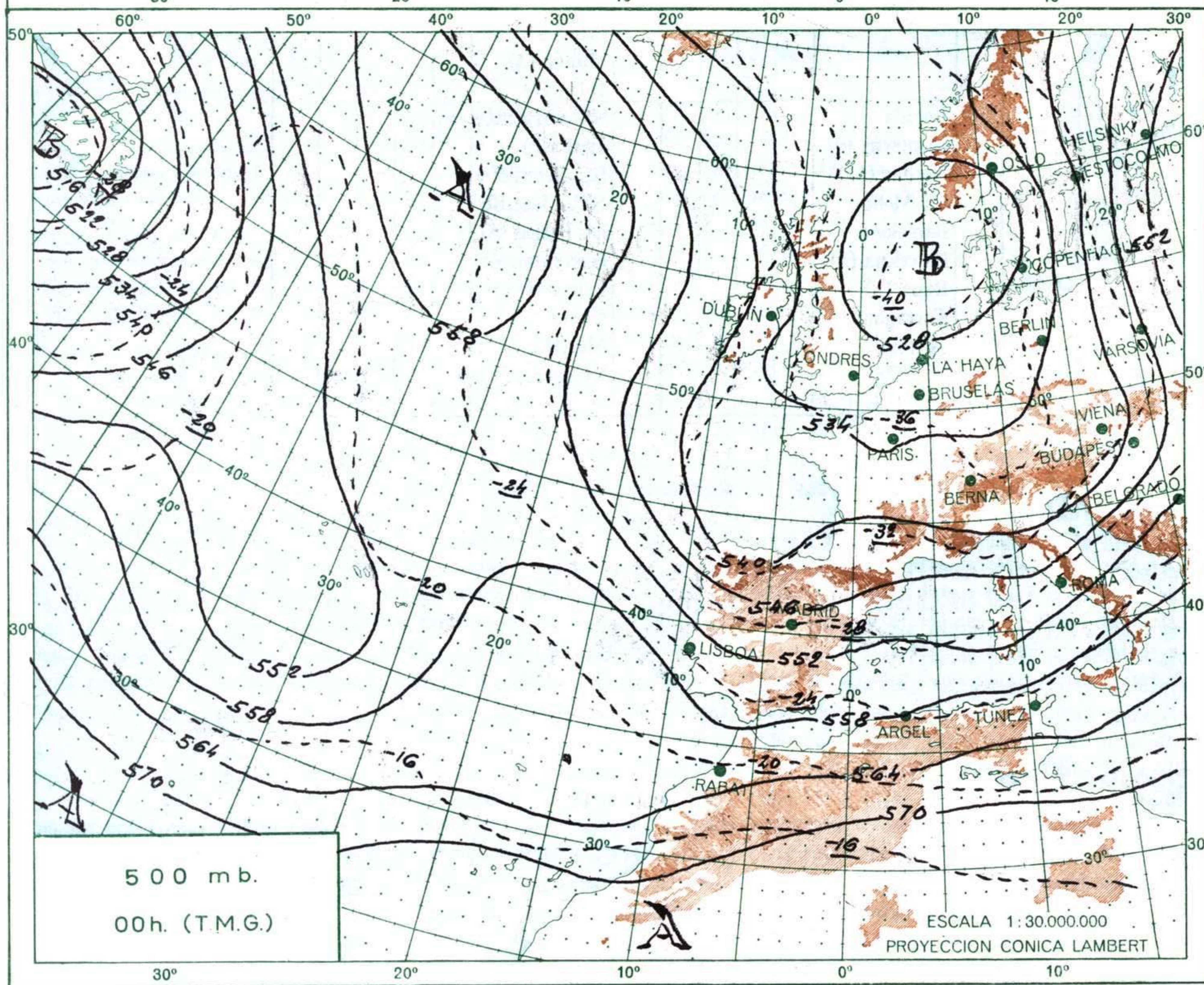
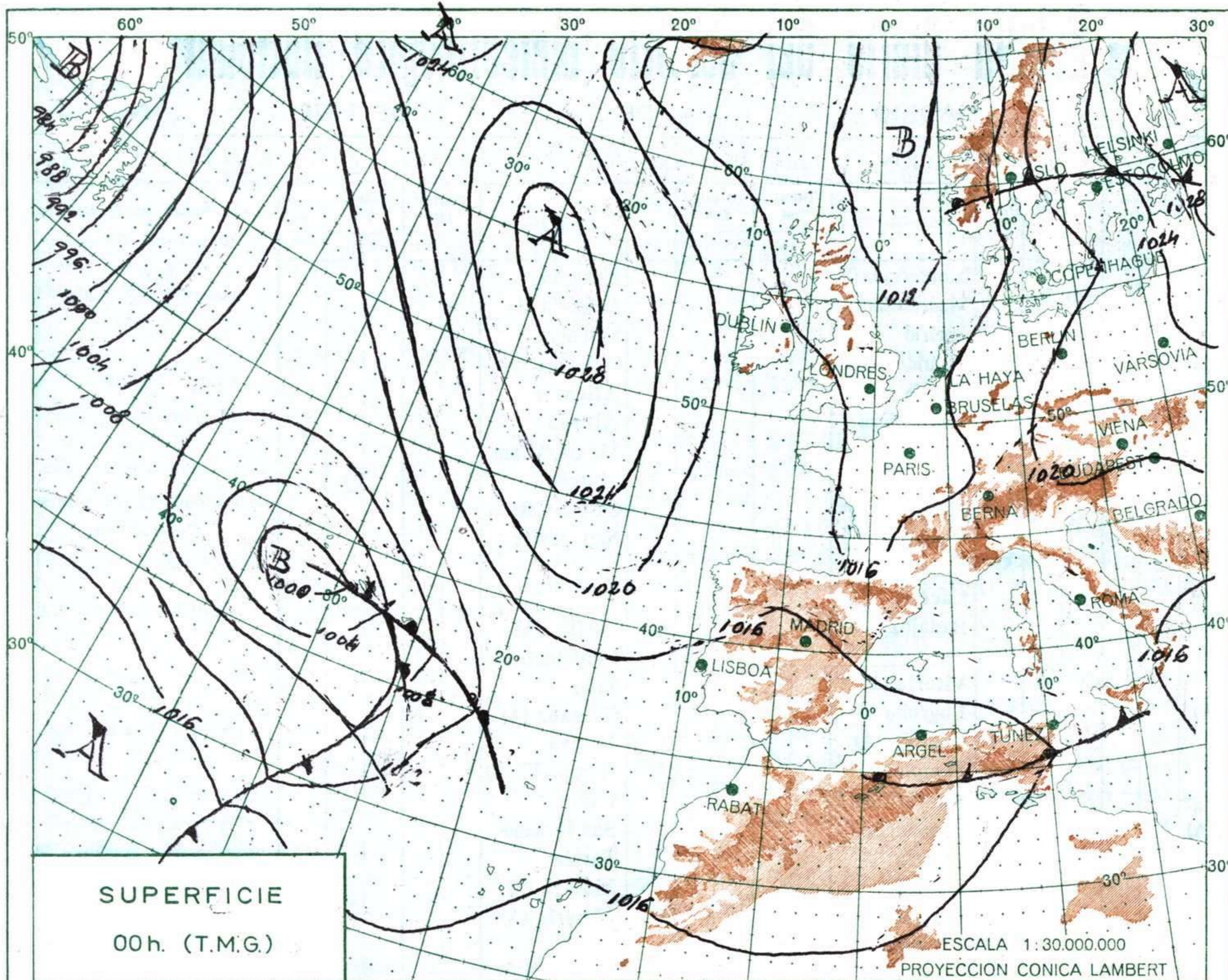
NOTA.—Los datos de este Boletín comprenden las observaciones desde las 18 h. T. M. G. de ayer a las 18 h. T. M. G. del día de hoy
Las horas de sol corresponden al día de ayer.

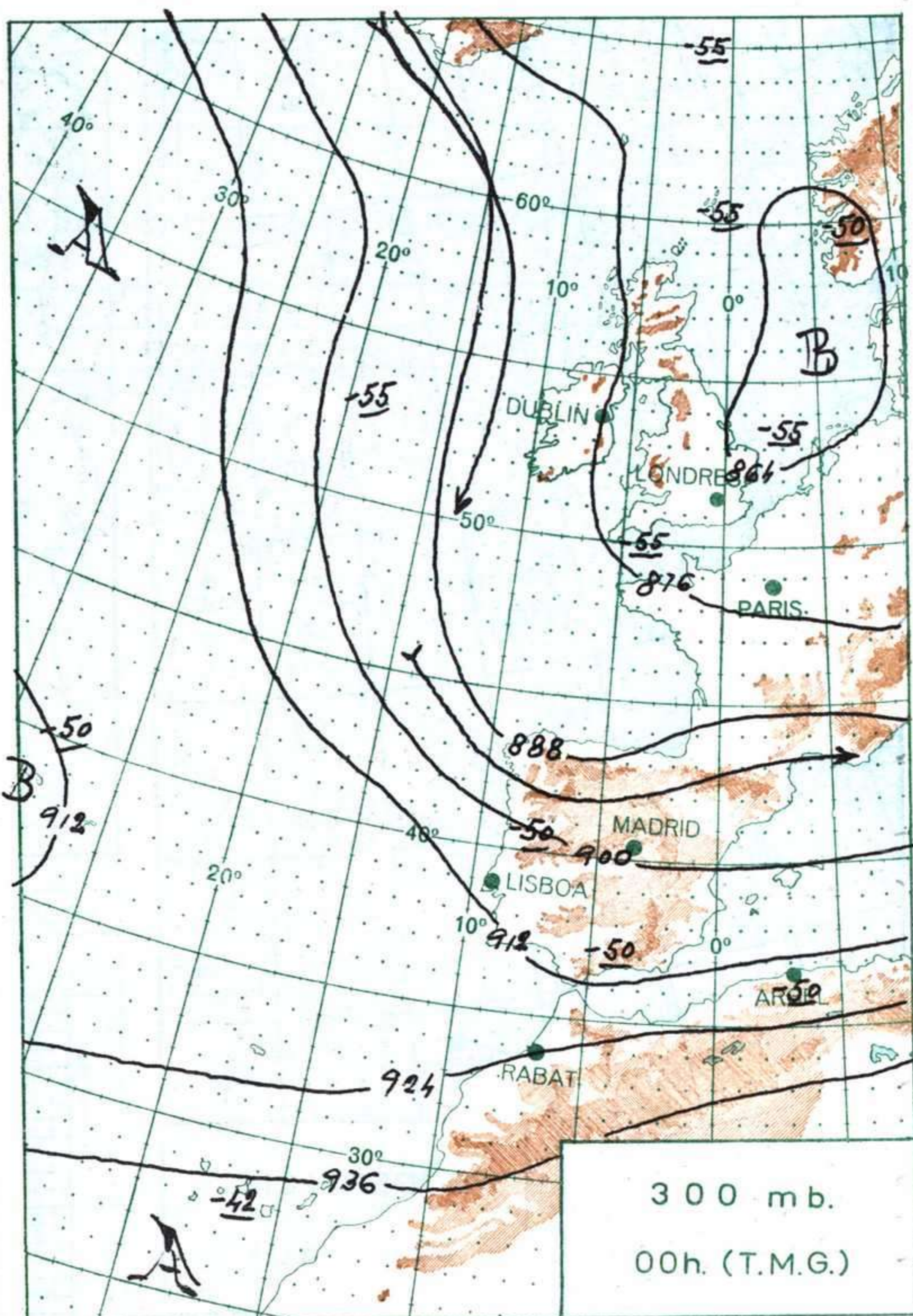
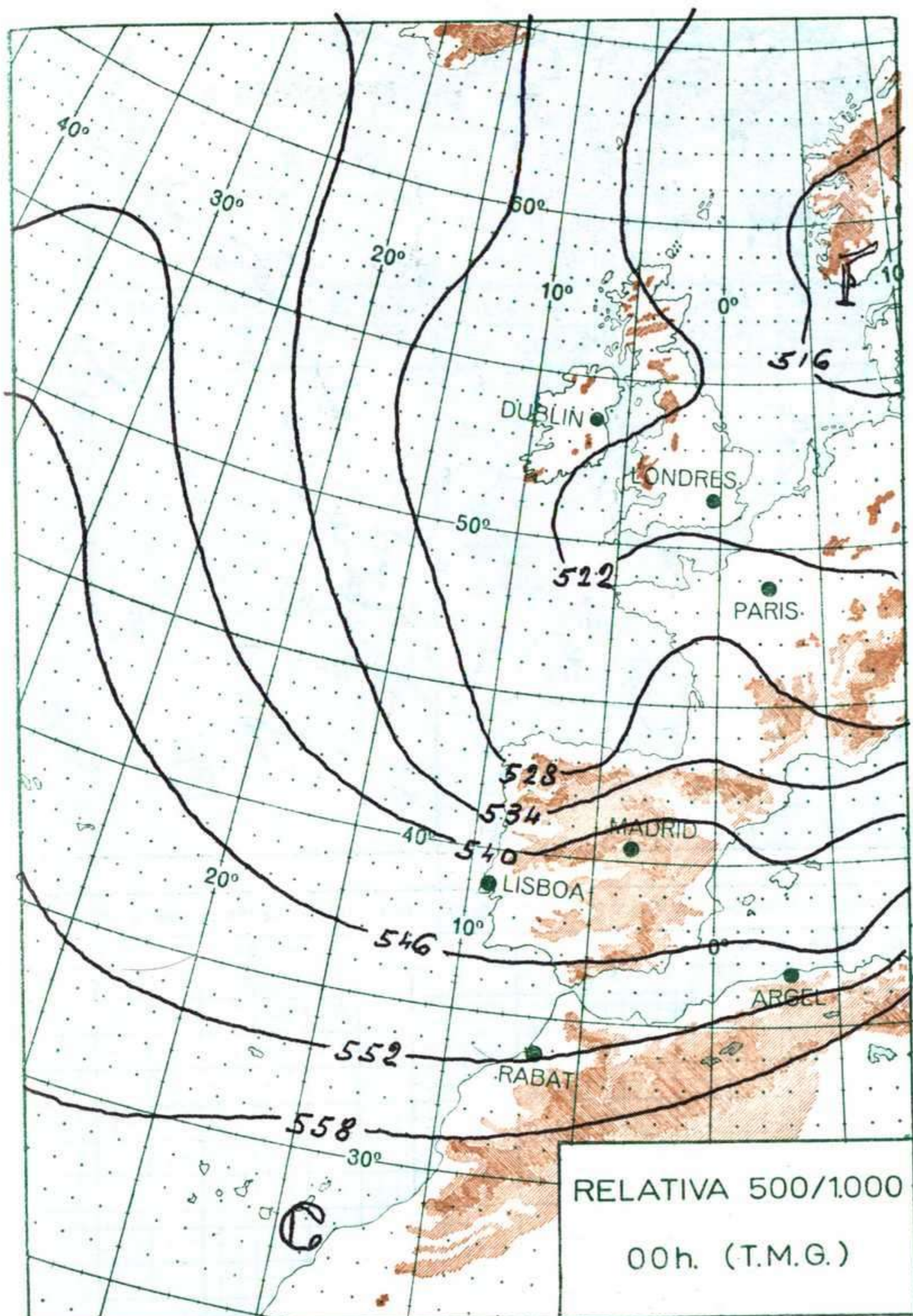
INFORMACION GENERAL DE LAS ULTIMAS 24 HORAS (DE 19 HORAS DE AYER A 19 HORAS DE HOY, HORA OF)

En la pasada noche ha permanecido el cielo muy nuboso en el Cantábrico, cabecera del Duero y Ebro, Cataluña, Baleares y Centro. Se han registrado precipitaciones intensas en Cataluña y de carácter moderado en Aragón y débiles en el Cantábrico y Centro. Las precipitaciones fueron de nieve en alturas superiores a los 800 metros. Durante el día de hoy ha permanecido el cielo nuboso en Cantábrico con precipitaciones moderadas y cubierto o casi cubierto en el Pirineo, Cataluña, Levante y Baleares y en parte de la cuenca del Ebro. Ha nevado en el Pirineo y cordillera Ibérica norte de Cataluña y se han producido aguaceros de intensidad variable en el bajo Ebro, Levante y Baleares. En el resto de España ha permanecido el cielo parcialmente nuboso.

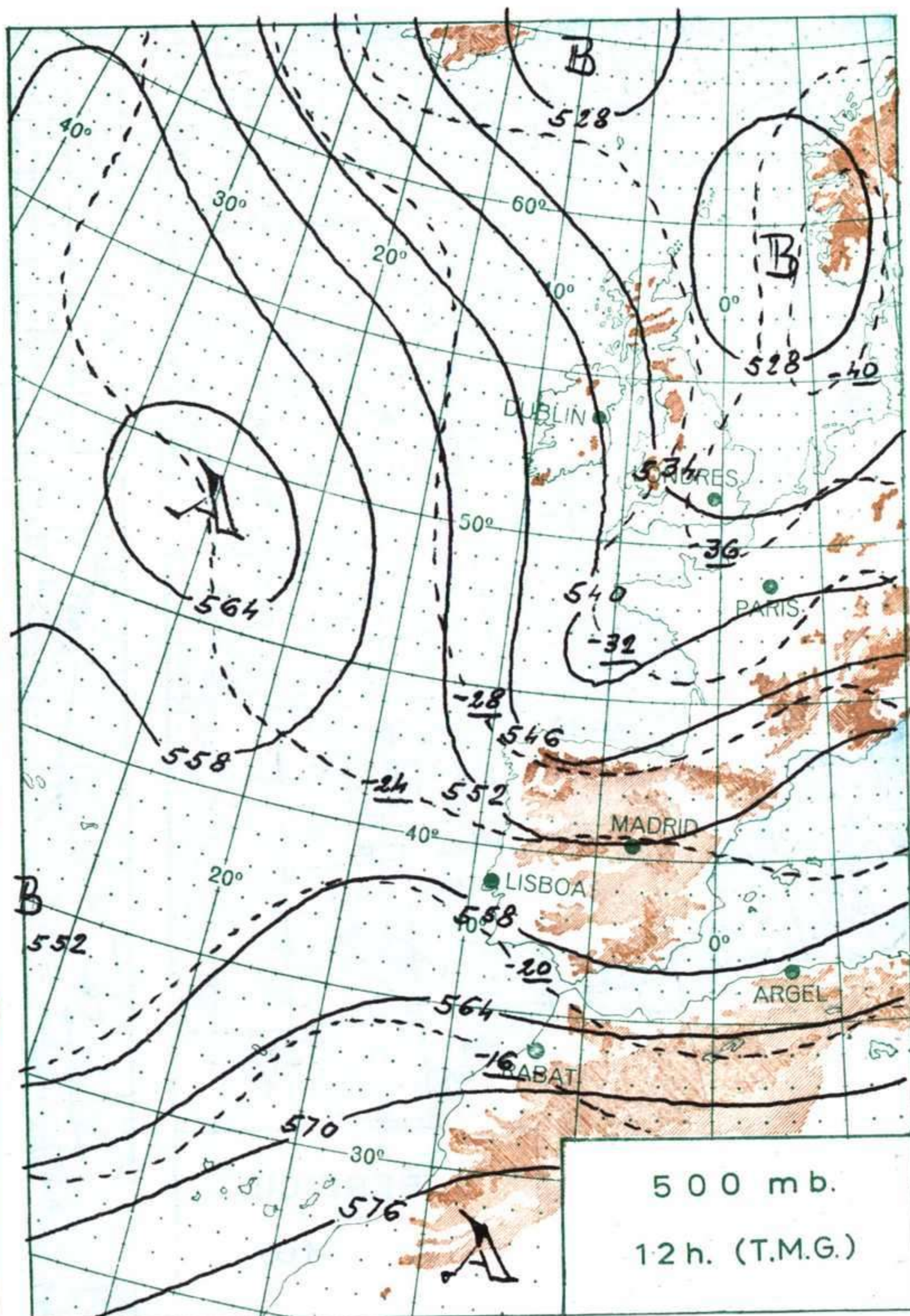
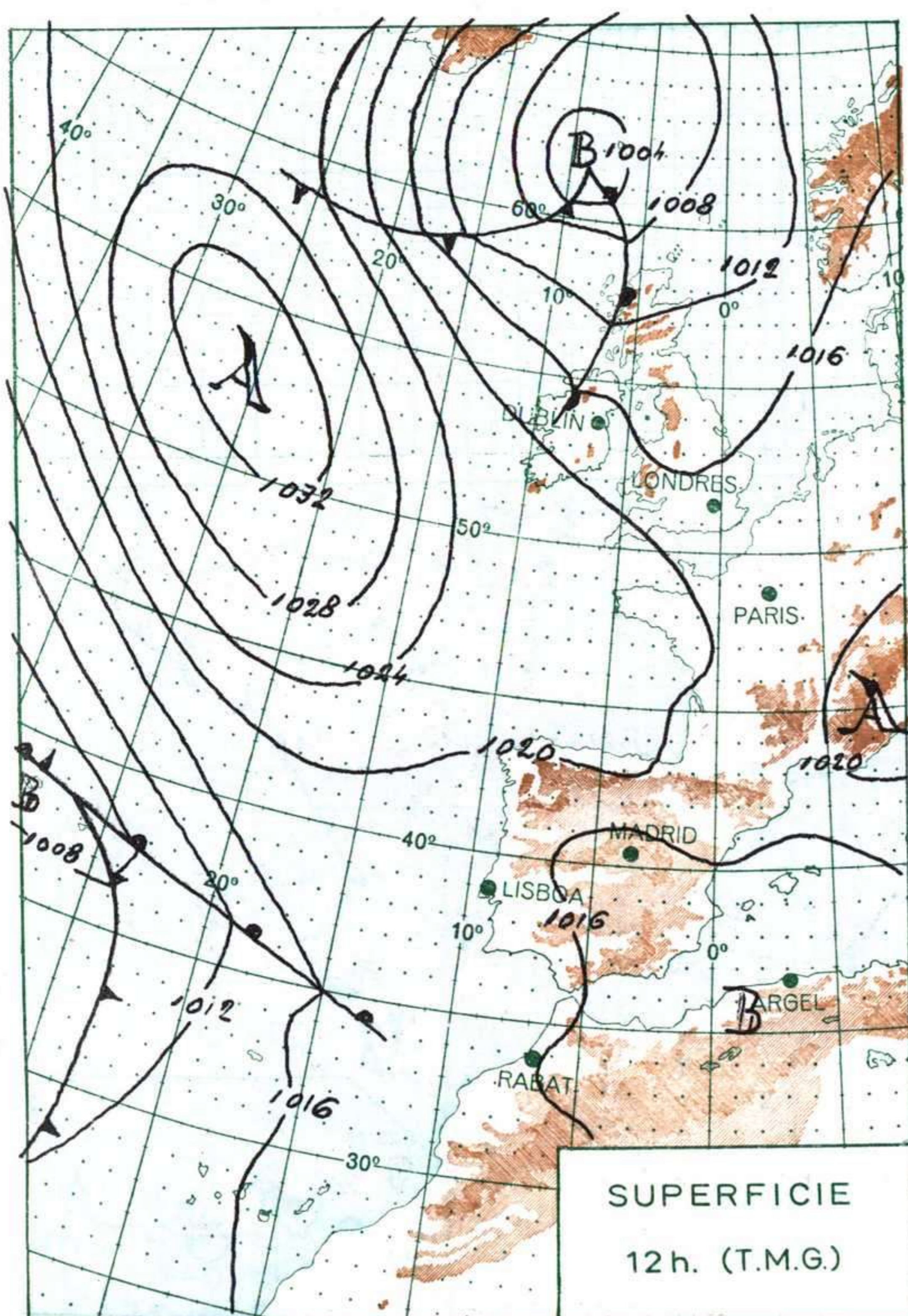
PREDICCIÓN PARA EL MIERCOLES DIA 11

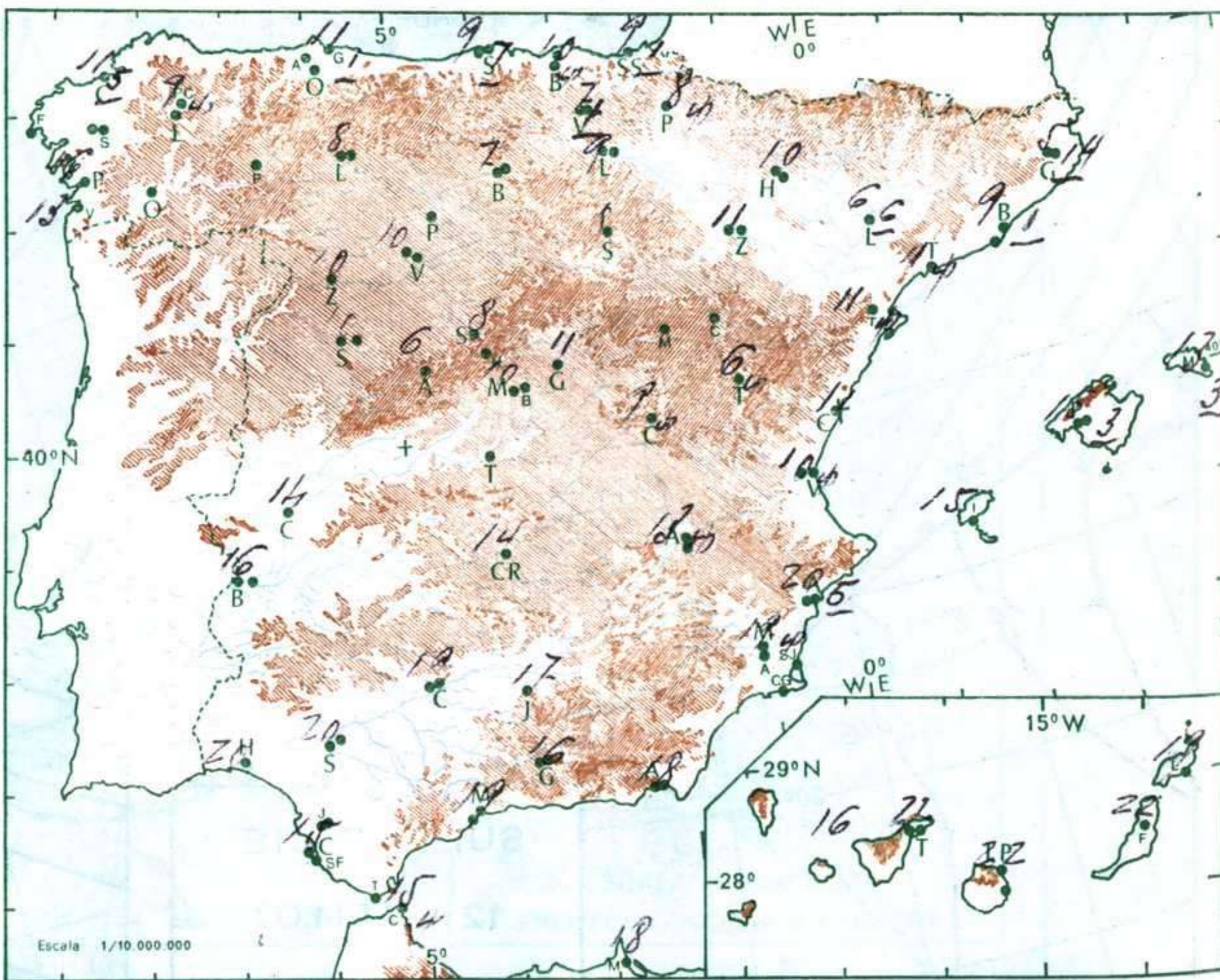
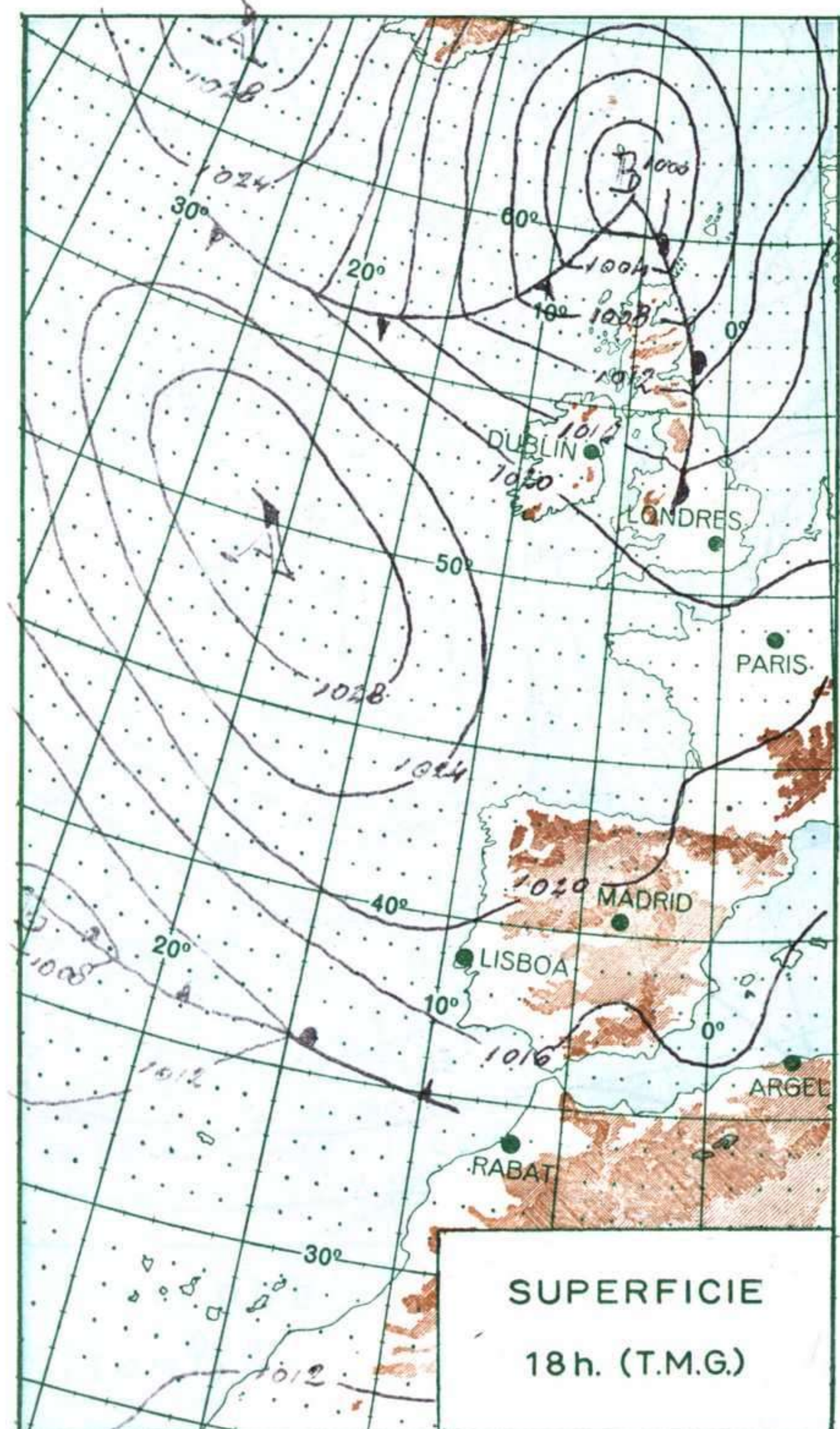
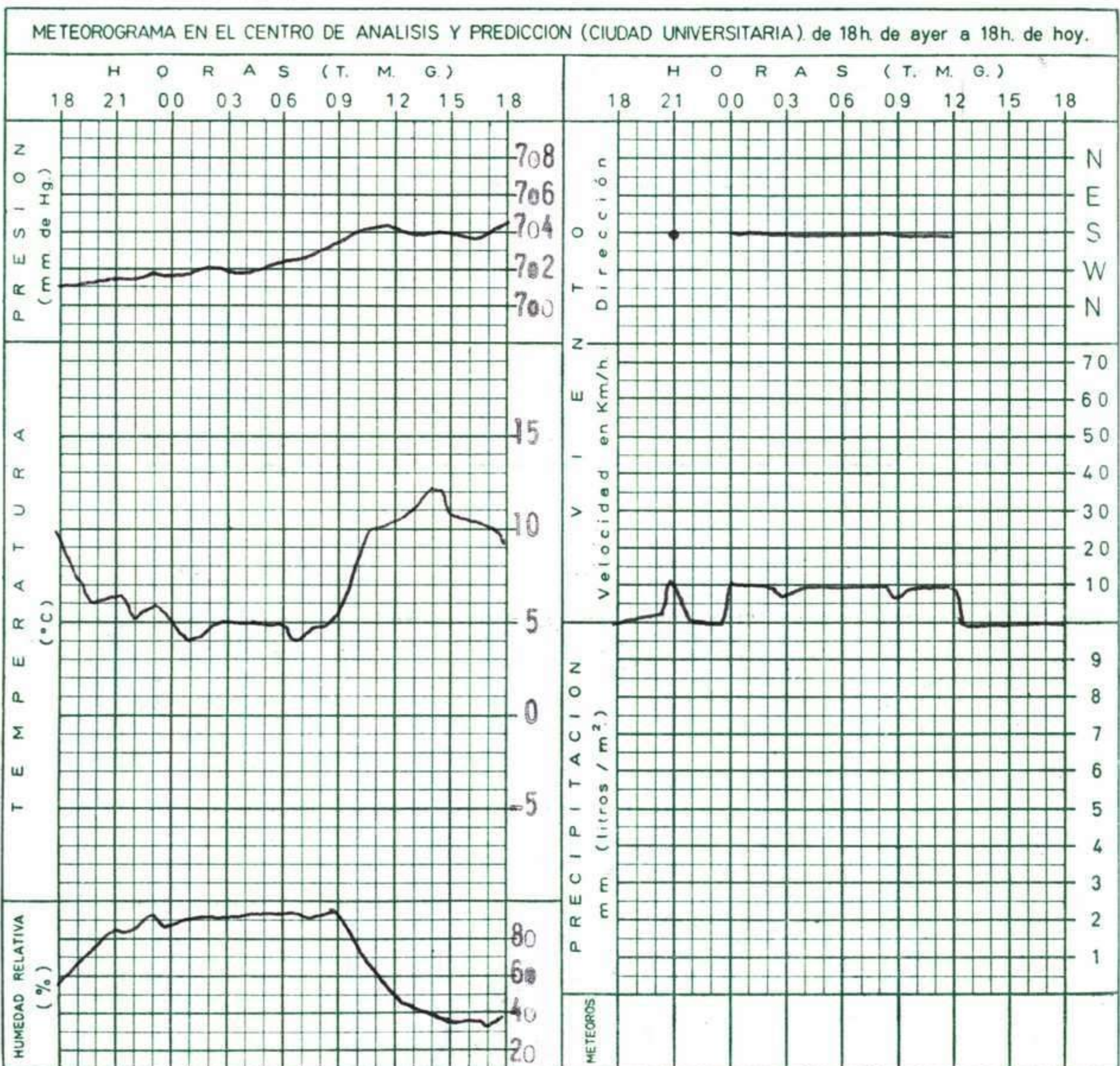
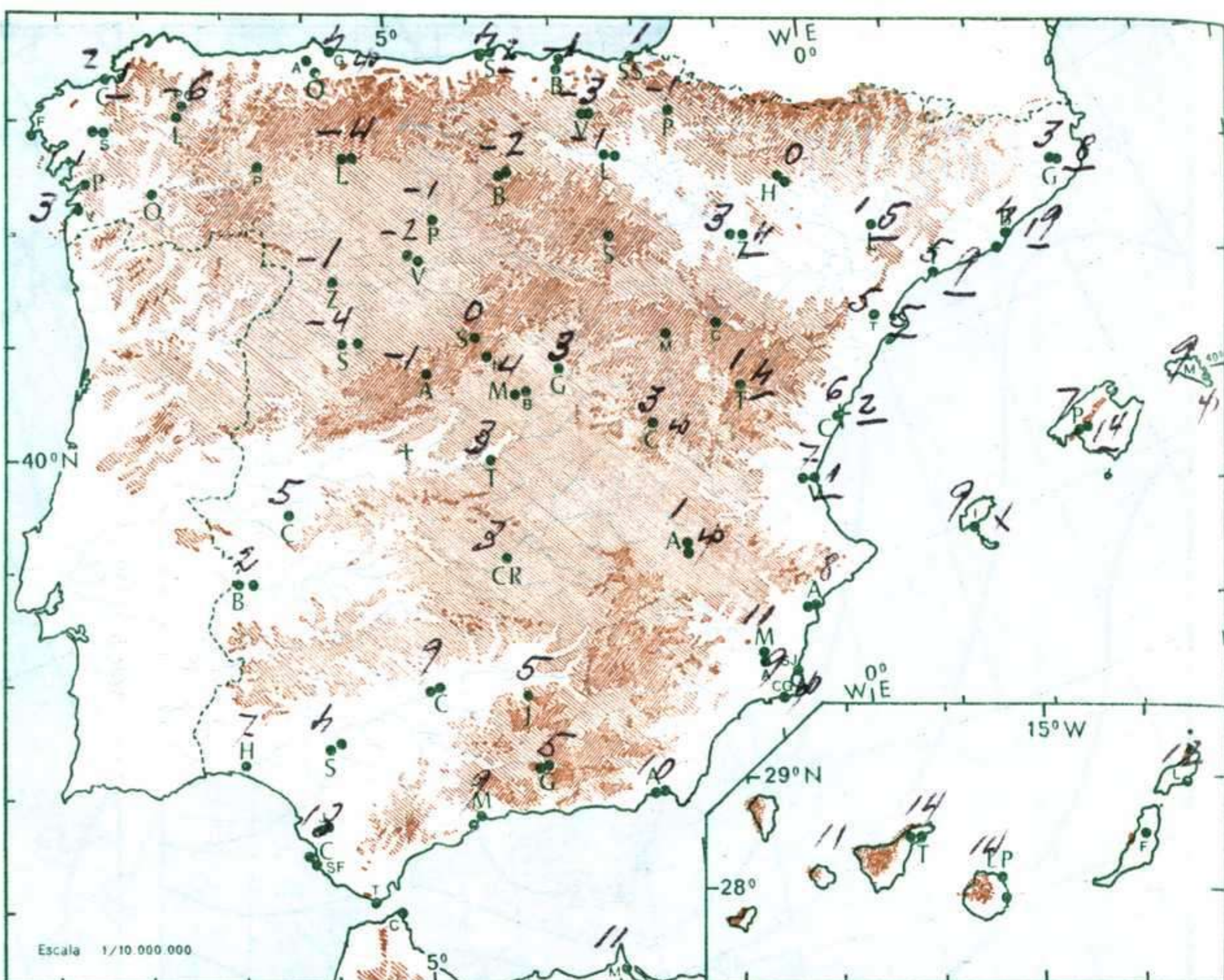
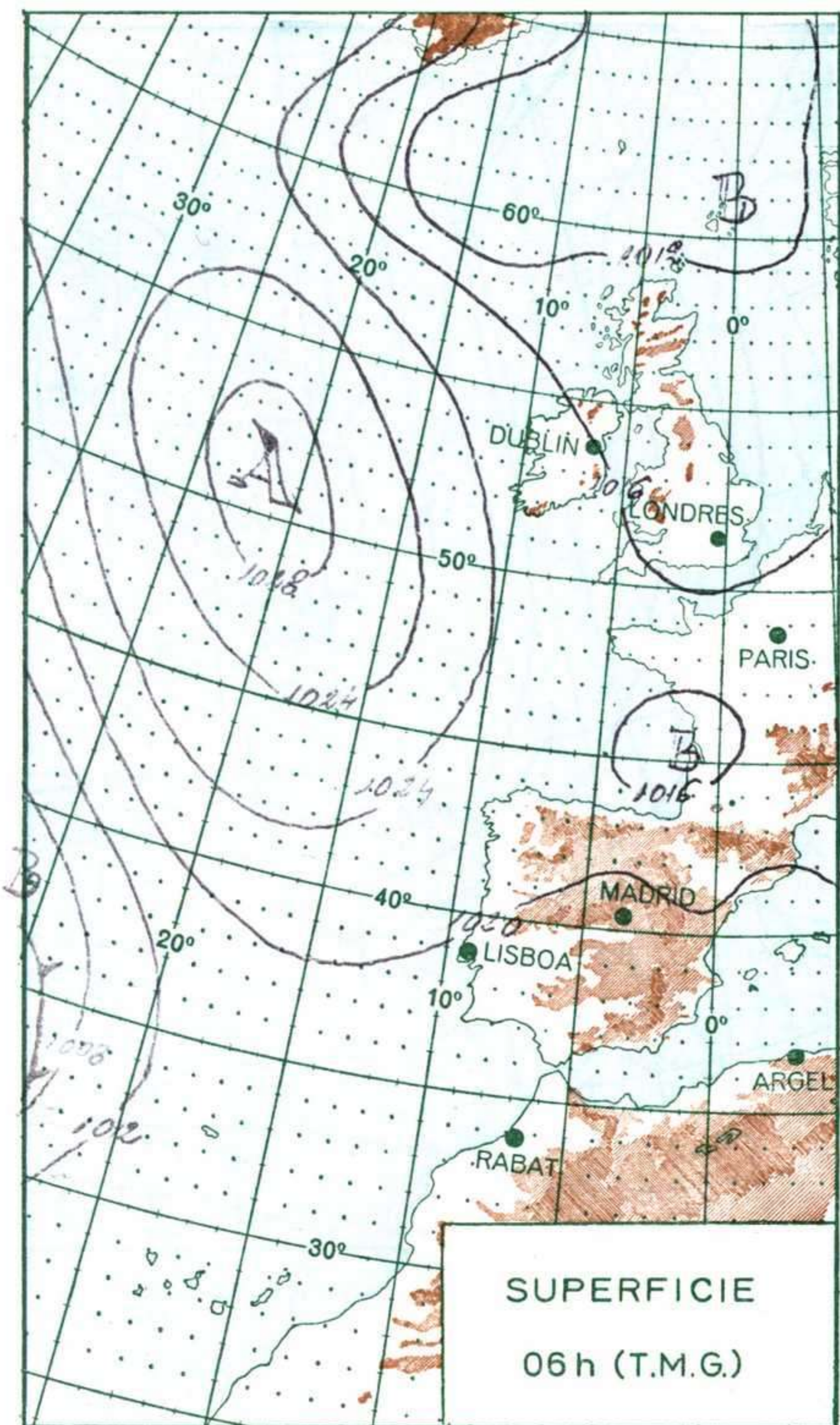
Cielo muy nuboso en el Cantábrico con chubascos dispersos. Nevadas en el Pirineo con tendencia a debilitarse. Cielo muy nuboso en Cataluña, Levante y Baleares con chubascos y tendencia lenta a mejorar. Cielo parcialmente nuboso en Aragón y alto Ebro, con algún chubasco de nieve en la Ibérica. Buen tiempo en general, con alguna nubosidad a mediodía, en Galicia, en las dos Mesetas, Andalucía y Extremadura. Buen tiempo en Canarias. Temperaturas sin cambios notables.





ALTITUDES





MADRID, Dia 10 de MARZO de 1.970

Núm. 70

R A D I O S O N D E O S																VIENTO EN ALTITUD														
LA CORUÑA 08 001				MADRID / BARAJAS 08 221				SANTA CRUZ DE TENERIFE 608 020				BALMADERM/Z SON BONE RIFE 080 3020				Estación														
Sondeo a 00 h. (T.M.G.)				Sondeo a 00 h. (T.M.G.)				Sondeo a 00 h. (T.M.G.)				Sondeo a 00 h. (T.M.G.)				Indicativo														
Sondeo a 00 h. (T.M.G.)				Sondeo a 00 h. (T.M.G.)				Sondeo a 00 h. (T.M.G.)				Sondeo a 00 h. (T.M.G.)				Dia/hora														
PPP	hhh	TT	DD	dd	ff	PPP	hhh	TT	DD	dd	ff	PPP	hhh	TT	DD	dd	ff	PPP	hhh	TT	DD	dd	ff	Altitud	dd	ff	dd	ff	dd	ff
1.000	145	6	28	01	07	1.000						1.000	137	11	04	32	04	1.000	133	10	11	09	12	Tierra						
850	149	5	00	34	14	850						850	150	7	40	30	08	850	146	2	00	17	14	1.000						
700	295	-15	50	34	18	700						700	309	2	30	18		700	300	-8	35	24	17	1.500						
500	541	-32	58	30	33	500						500	573	-15	50	27	90	500	553	-27		26	37	2.000						
400	696	-42		30	40	400						400	738	-27	63	27	32	400	710	-39		26	39	3.000						
300	884	-53		30	65	300						300	938	-45	58	27	36	300	901	-54		26	45	4.000						
250	1000	-58		29	56	250						250	057	-55	44	26	35	250	018	-58		26	52	5.500						
200	141	-58		29	50	200						200	197	-61	63	26	50	200	159	-58		26	48	7.000						
150	322	-58		30	35	150						150	376	-61		26	50	150												
100						100						100	624	-67		26	20	100												
70						70						70						70												
50						50						50						50												
30						30						30						30												
20						20						20						20												
10						10						10						10												
Sondeo a 12 h. (T.M.G.)				Sondeo a 12 h. (T.M.G.)				302 BALMA a 12 h. (T.M.G.)				Sondeo a 12 h. (T.M.G.)				Estación														
Sondeo a 12 h. (T.M.G.)				Sondeo a 12 h. (T.M.G.)				302 BALMA a 12 h. (T.M.G.)				Sondeo a 12 h. (T.M.G.)				Indicativo														
Sondeo a 12 h. (T.M.G.)				Sondeo a 12 h. (T.M.G.)				302 BALMA a 12 h. (T.M.G.)				Sondeo a 12 h. (T.M.G.)				Dia/hora														
PPP	hhh	TT	DD	dd	ff	PPP	hhh	TT	DD	dd	ff	PPP	hhh	TT	DD	dd	ff	PPP	hhh	TT	DD	dd	ff	Altitud	dd	ff	dd	ff	dd	ff
1.000	167	7	27	30	03	1.000	132					1.000	120	14	49	26	17	1.000						Tierra						
850	147	-5	19	02	12	850	146	-1	23	02	19	850	146	3	34	26	14	850						1.000						
700	297	-14	50	36	19	700	297	-12	33	27	24	700	300	-8	50	25	25	700						1.500						
500	544	-30	50	33	46	500	550	-24		28	33	500	555	-25		24	45	500						2.000						
400	700	-41		32	55	400	709	-37		28	50	400	713	-37		26	56	400						3.000						
300	891	-54		32	52	300	902	-52		27	60	300	907	-50		25	78	300						4.000						
250	1006	-61		32	42	250	1019	-55		27	70	250	1024	-58		25	93	250						5.500						
200	1450	-58		32	33	200	1161	-55		28	70	200	1164	-60				200						7.000						
150						150	1344	-56				150	1346	-59				150						9.000						
100						100	1602	-57				100						100						10.500						
70						70						70						70						12.000						
50						50						50						50						13.500						
30						30						30						30						16.000						
20						20						20						20						Estación						
10						10						10						10						Indicativo						
Sondeo a 12 h. (T.M.G.)				Sondeo a 12 h. (T.M.G.)				302 BALMA a 12 h. (T.M.G.)				Sondeo a 12 h. (T.M.G.)				Dia/hora														
Sondeo a 12 h. (T.M.G.)				Sondeo a 12 h. (T.M.G.)				302 BALMA a 12 h. (T.M.G.)				Sondeo a 12 h. (T.M.G.)				Estación														
Sondeo a 12 h. (T.M.G.)				Sondeo a 12 h. (T.M.G.)				302 BALMA a 12 h. (T.M.G.)				Sondeo a 12 h. (T.M.G.)				Indicativo														
PPP	TT	DD	DD	PPP	TT	DD	DD	PPP	TT	DD	DD	PPP	TT	DD	DD	Altitud	dd	ff	dd	ff	dd	ff								
1013	8	30	256	-61	942	9	59	1008	15	50					Tierra															
975	5	31	180	-57	822	-3	10	858	4	31					1.000															
887	-2	00												1.500																
849	-6	24												2.000																
722	-9	25												3.000																
723	-12	48												4.000																
650	-18	50												5.500																
588	-25	46												7.000																
558	-26	50												9.000																
528	-29	56												10.500																
511	-29	56												12.000																
459	-33	56												13.500																
402	-40	50												16.000																

