



MINISTERIO DEL AIRE

Boletín diario del Servicio Meteorológico Nacional

AÑO XVII
2.ª EPOCA
Núm. 132.

MADRID, SABADO 11 DE MAYO DE 1968

CENTRO DE ANALISIS Y PREDICION (Ciudad Universitaria) - APARTADO 285 - MADRID. - Teléf. 2 44 35 00

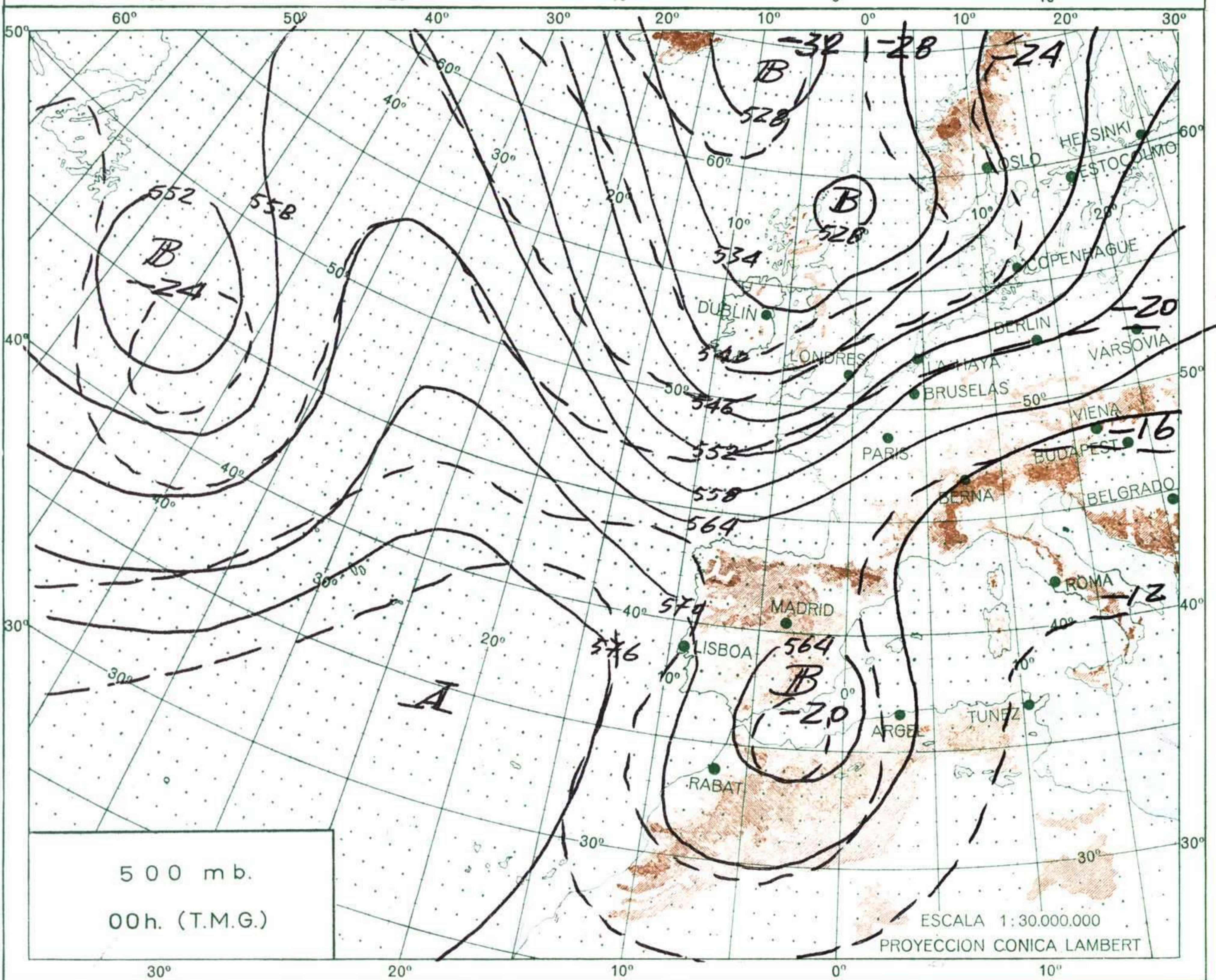
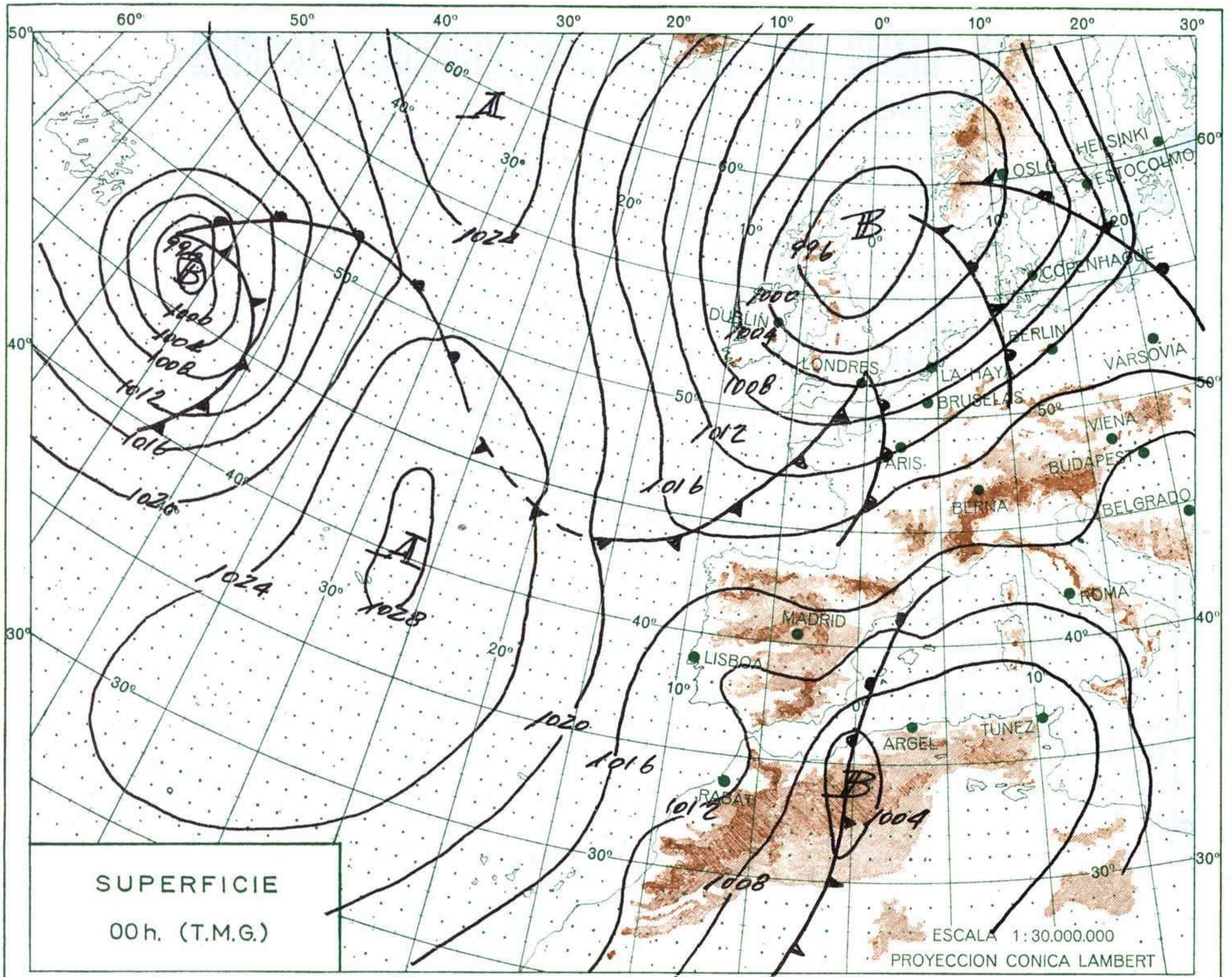
ESTACIONES	TEMPERATURA		PRECIPITACION		Horas de sol	ESTACIONES	TEMPERATURA		PRECIPITACION		Horas de sol	ESTACIONES	TEMPERATURA		PRECIPITACION		Horas de sol	TEMPERATURAS EXTREMAS (De las capitales Peninsulares)
	Máx.	Mín.	Noche	Día			Máx.	Mín.	Noche	Día			Máx.	Mín.	Noche	Día		
La Coruña	14	12	ip	1	7.0	Navacerrada (*)	11	4			8.0	Castellón	22	13	2	1	1.0	MAXIMA: 29º en Sevilla.
Monteventoso	12	10		1		Madrid/Barajas	24	6			12.5	Valencia (A)	19	13	2	5	0.0	
Bares	14	8		2		Madrid	24	11			13.3	Valencia	19		X	3		MINIMA: 2º en Avila.
Lugo (P.Centro)	14	4	ip	ip	9.3	Madrid/C.Vientº	24	8			13.4	Alicante (A)	20	9	7	11	0.0	
Finisterre	15	10			6.4	Getafe	24	11			12.8	Alicante	19	13	8	10	0.0	
Santiago (A)	14	7	ip	ip	11.9	Guadalajara		8				C.º S. Antonio	17	13	24	26		
Pontevedra	18	12		ip		Toledo	24	9			11.4	Murcia/Alcantº	18	13	15	13		
Vigo (A)	16	8				Cuenca	19	9			4.8	Murcia	16	13	23	9	0.0	OBSERVACIONES DE MADRID (Parque del Retiro)
Vigo	19	11			13.5	Molina de Aragº	18	7			4.0	Castillo Galeras	14	9	21	6	0.0	
Orense	17					Ciudad Real	23	7			5.6	San Javier	20	11	19	5	0.0	
Ponferrada	17	7			13.0	Albacete (A)	18	8	2	1	0.0							
						Cáceres	25	12										
						Badajoz (A)	26	8										
Asturias (A)						Vitoria (A)	12			ip								
Gijón	15	11	ip	1	11.4	Logroño	19	4		ip	12.8	Granada (A)	19	7	ip		0.5	TEMPERATURAS Máx. 23,8 a 15,30 h. Mín. 10,6 a 6,00 h. a 1 h. 13,2 a 13 h. 22,0 a 7 h. 12,6 a 18 h. 21,8
Santander (A)		8				Logroño (A)	16	5			12.7	Granada/Cartº					9.0	
Santander	15	9		ip		Pamplona	14	5			13.0	Huelva	27	13				
Punta Galea	14	11		ip		Huesca/Monflº	22	10	ip		13.3	Jerez de la F.º (A)	25	12				
Bilbao (A)	15	4		1	9.5	Candanchú (*)	6	0				Cádiz	19	17			11.8	PRESIONES Máx. 704,0 mm. a 23,15ayer Mín. 700,7 mm. a 16,00hoy a 1 h. 703,6 a 13 h. 701,4 a 7 h. 702,5 a 18 h. 701,1
S. Sebastián/Ig.º	13	7			12.7	Veruela						San Fernando	21	14			9.9	
S. Sebastián (A)	15	7		ip	12.0	Daroca	18	8			7.0	Tarifa	21	12			6.7	
León (A)	16	4			13.5	Zaragoza (A)	20	9			12.6	Málaga (A)		16	ip			
Zamora	20	7				Zaragoza		10				Almería (A)	21	13	3	3		
Palencia	17	5			13.7	Calamocha	18	6	ip		1.6							
Burgos (A)	14	2			13.5	Teruel	18	8	1	ip								
Burgos	15	3			13.2							Palma de M.º (A)	23	14	ip	ip	0.0	
Valladolid (A)	18	3			13.6	Lérida	22	12		ip	5.6	S.º C. de la Palma (A)	17	11			6.1	
Valladolid	19	5			13.3	Montseny (*)						Izaña (*)	X	4			13.5	
Soria	20	3			12.2	Gerona (A)	28	15		1		S.º C. de Tenerife (A)	14	11			5.4	
Salamanca (A)		3			13.1	Cabo Bagur	20	15			2.7	S.º C. de Tenerife	21	16			8.9	
Avila	18	2			12.9	La Molina (*)	13	3	1		4.3	Las Palmas (A)	21	15			7.3	
Segovia	19	7			12.4	Barcelona	24	15		ip	4.1	Fuerteventura (A)	18	12			8.4	
						Barcelona (A)	24	14	1	ip	5.0	Lanzarote (A)	X	13			8.5	
						Reus (A)	23	10			3.2	Ceuta	21					
						Tarragona	22	13	1		3.8	Melilla	21	12	25		0.0	
						Tortosa	21	14	ip	ip		V. Cisneros (A)	23	16			11.2	

INFORMACION GENERAL DE LAS ULTIMAS 24 HORAS (DE 19 HORAS DE AYER A 19 HORAS DE HOY, HORA OFICIAL)

En la noche pasada llovió con intensidad en Levante, Sudeste y Méjilla y en forma moderada en puntos de Andalucía oriental, Cataluña y alto Ebro. Durante el día de hoy, se han producido aguaceros intensos en Valencia y Murcia y llovió debilmente en puntos del Cantábrico, Cataluña y Baleares. En el resto de la Península y Canarias, el tiempo ha sido, generalmente, bueno.

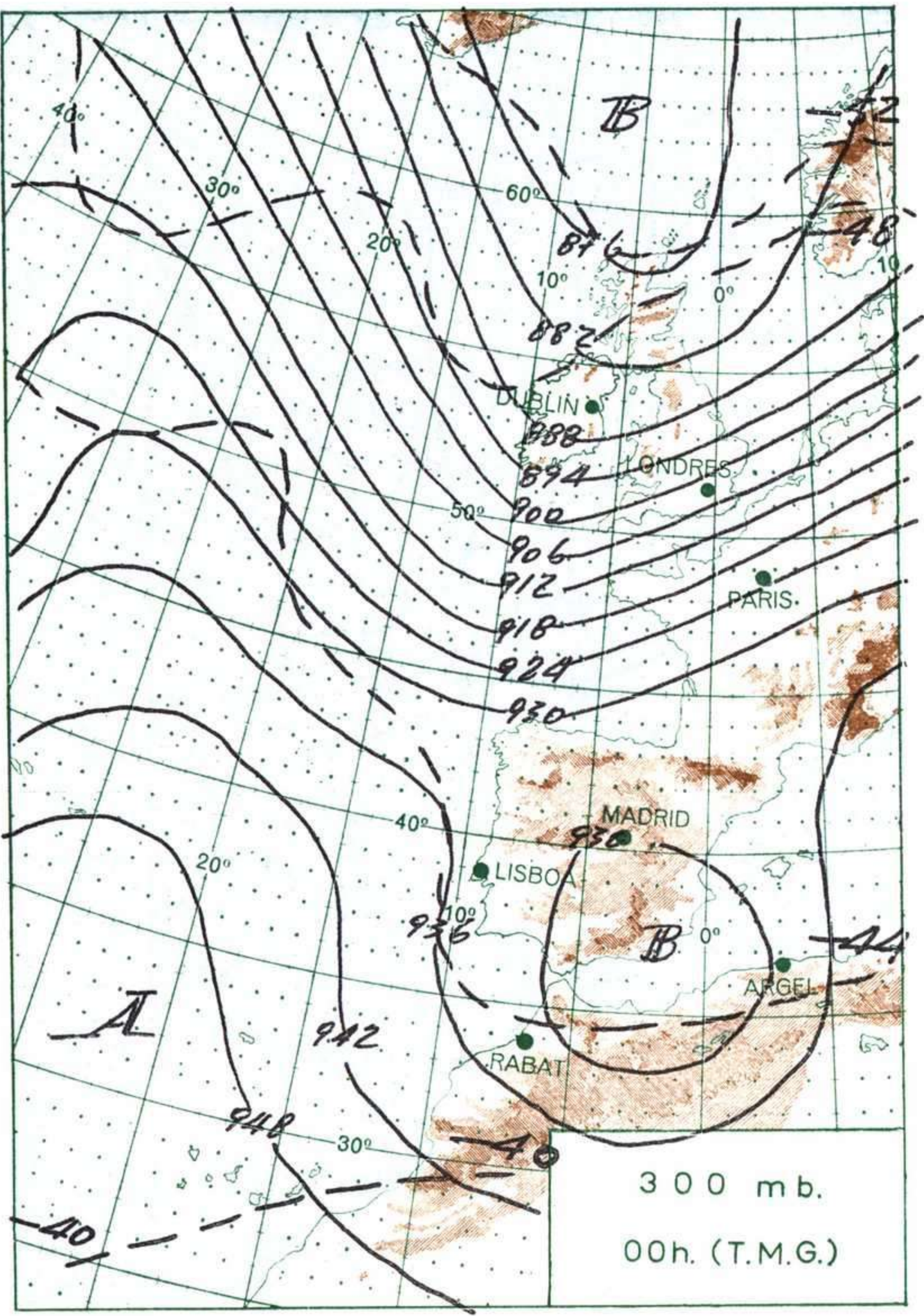
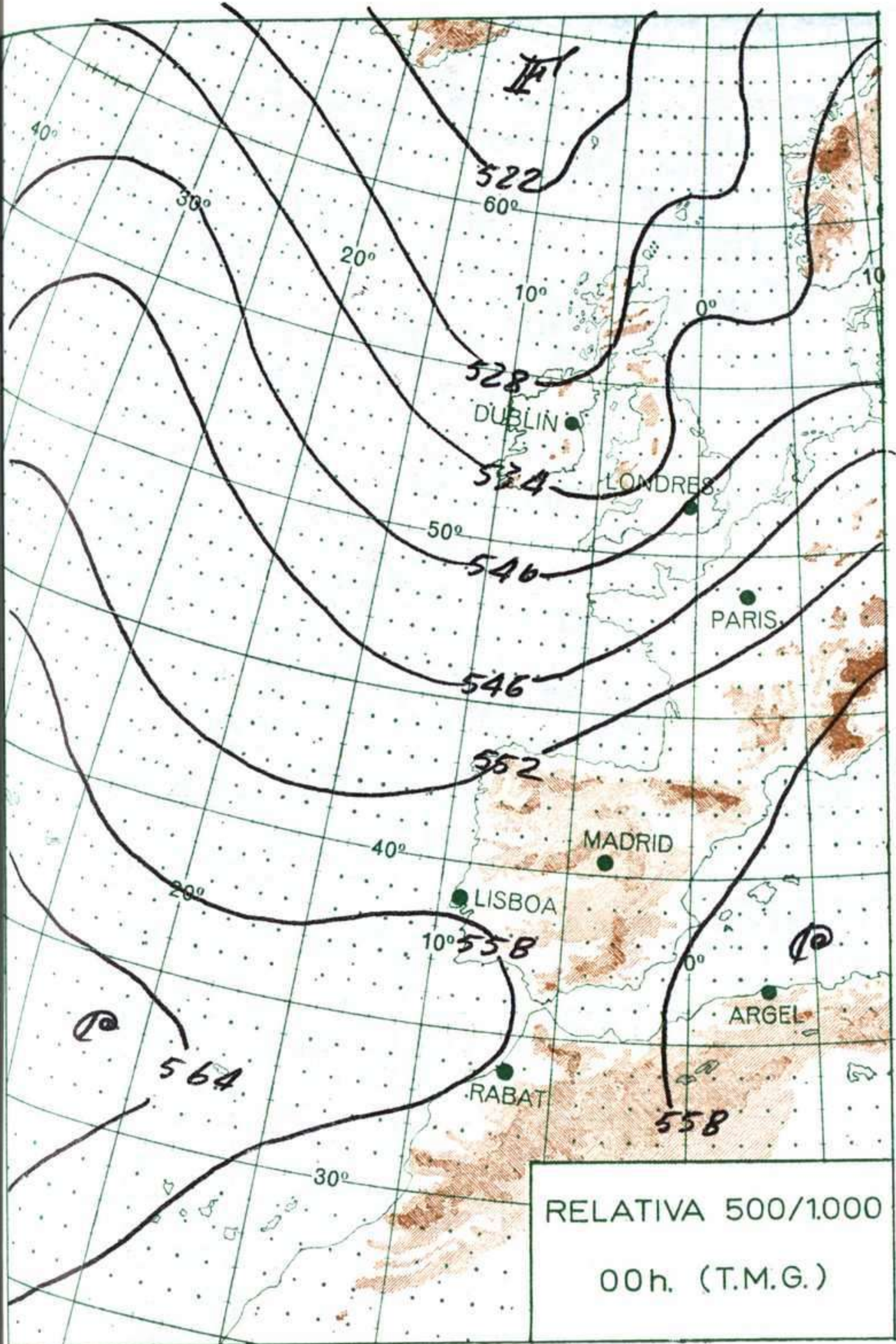
PREDICION PARA EL DOMINGO DIA 12.

Cielo nuboso con claros y chubascos ocasionales en Cantábrico oriental, nubosidad variable en Asturias disminuyendo hacia Galicia. Cubierto con lluvias o lloviznas en Cataluña, Levante y Baleares. Nuboso con claros en Sudeste y Canarias. Buen tiempo en el resto de España con cielo despejado. Vientos fuertes del nordeste en Cantábrico y Baleares, del noroeste en el Ebro y moderados del nordeste en Duero, Centro y Canarias. Notable descenso de las temperaturas, á excepción de las Rias Bajas y costa del Sol donde el descenso será menos apreciable.

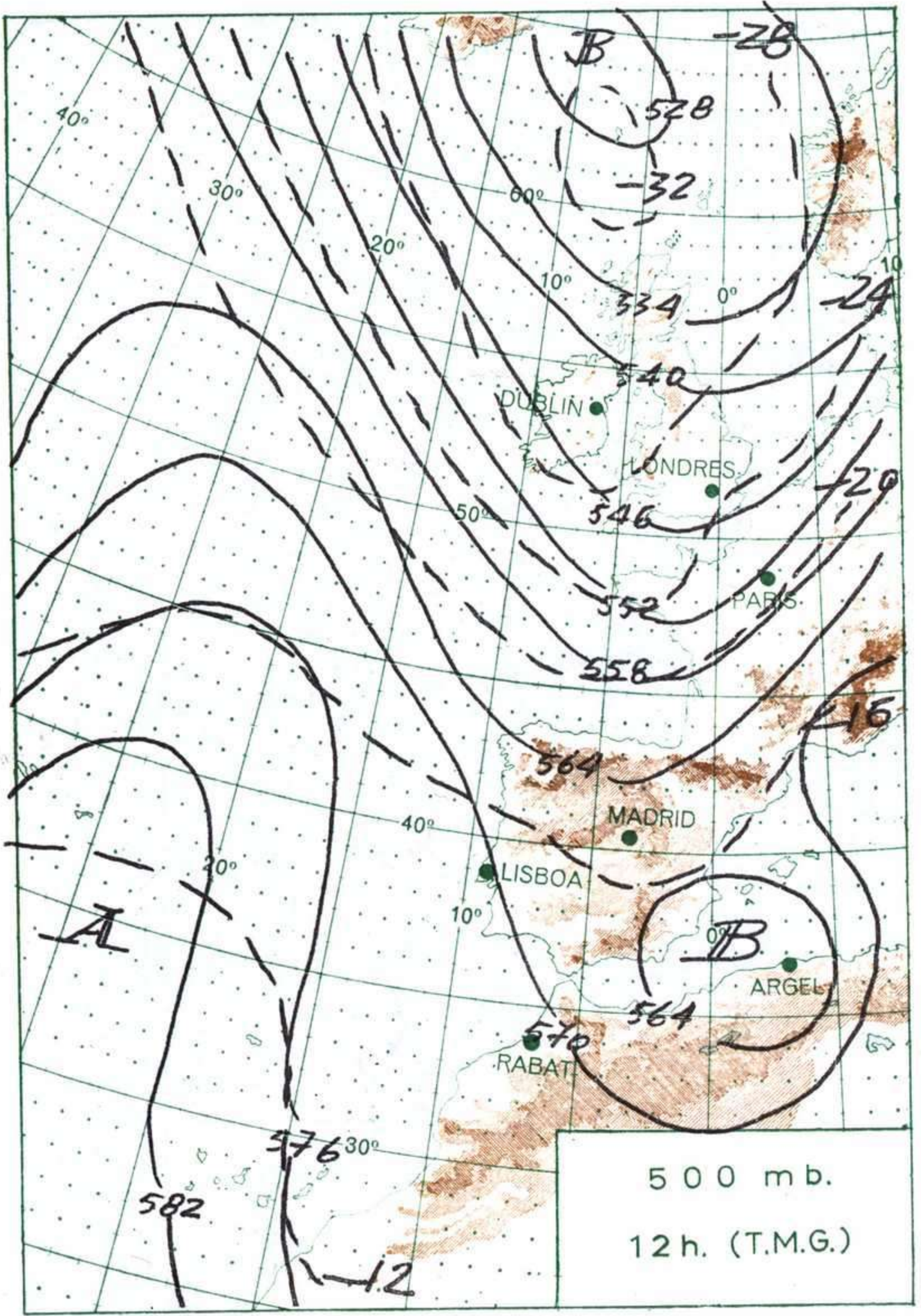
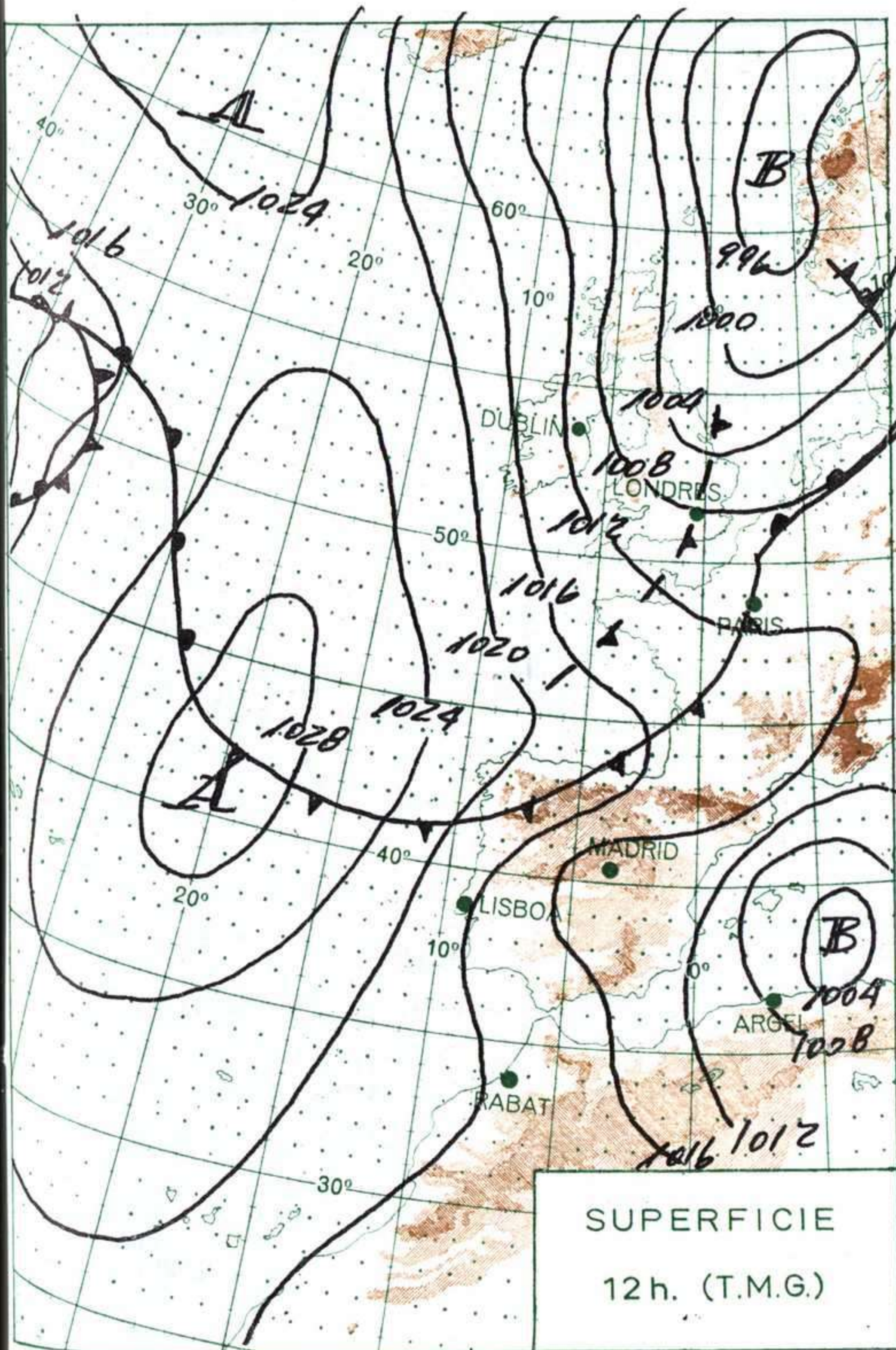


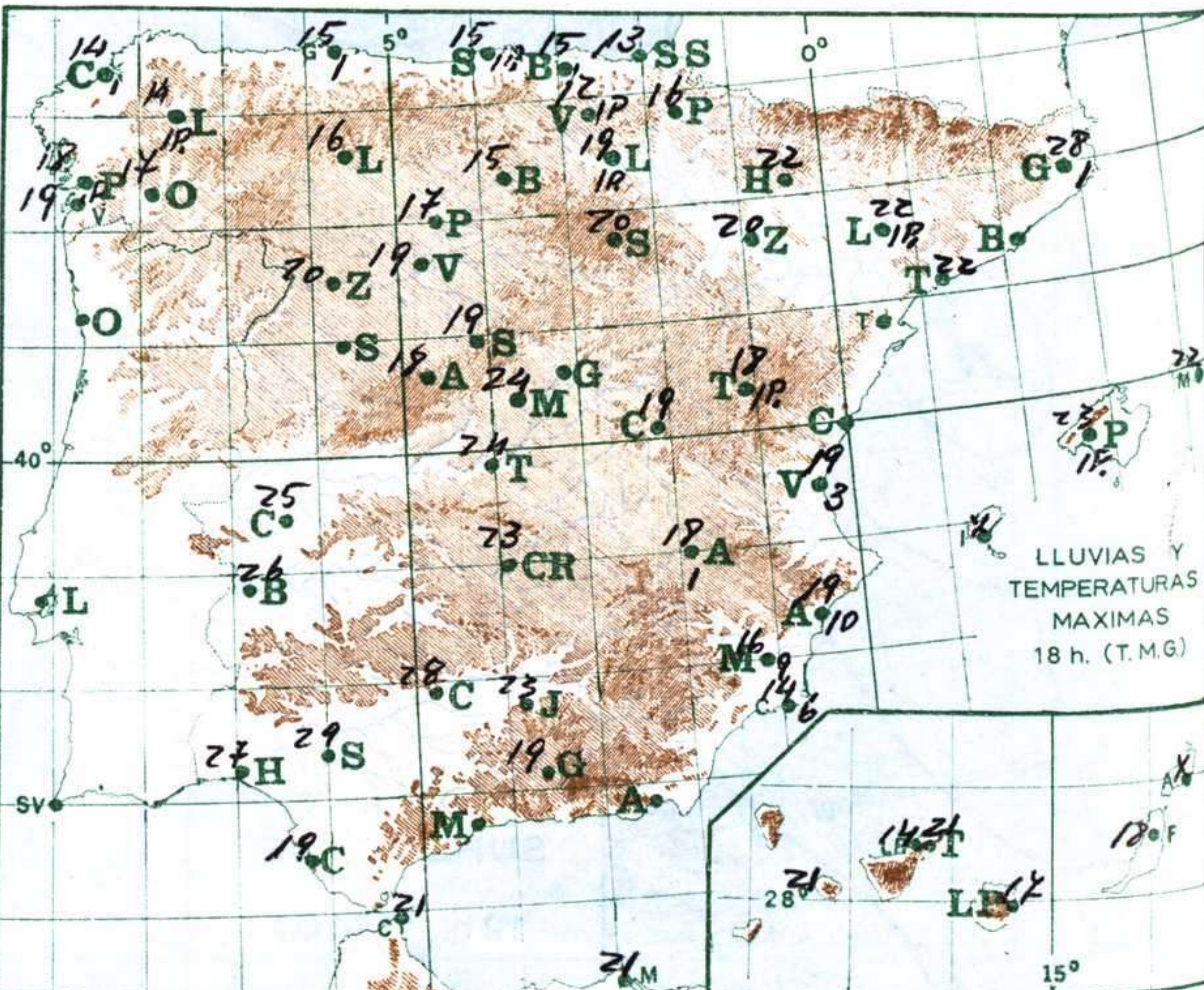
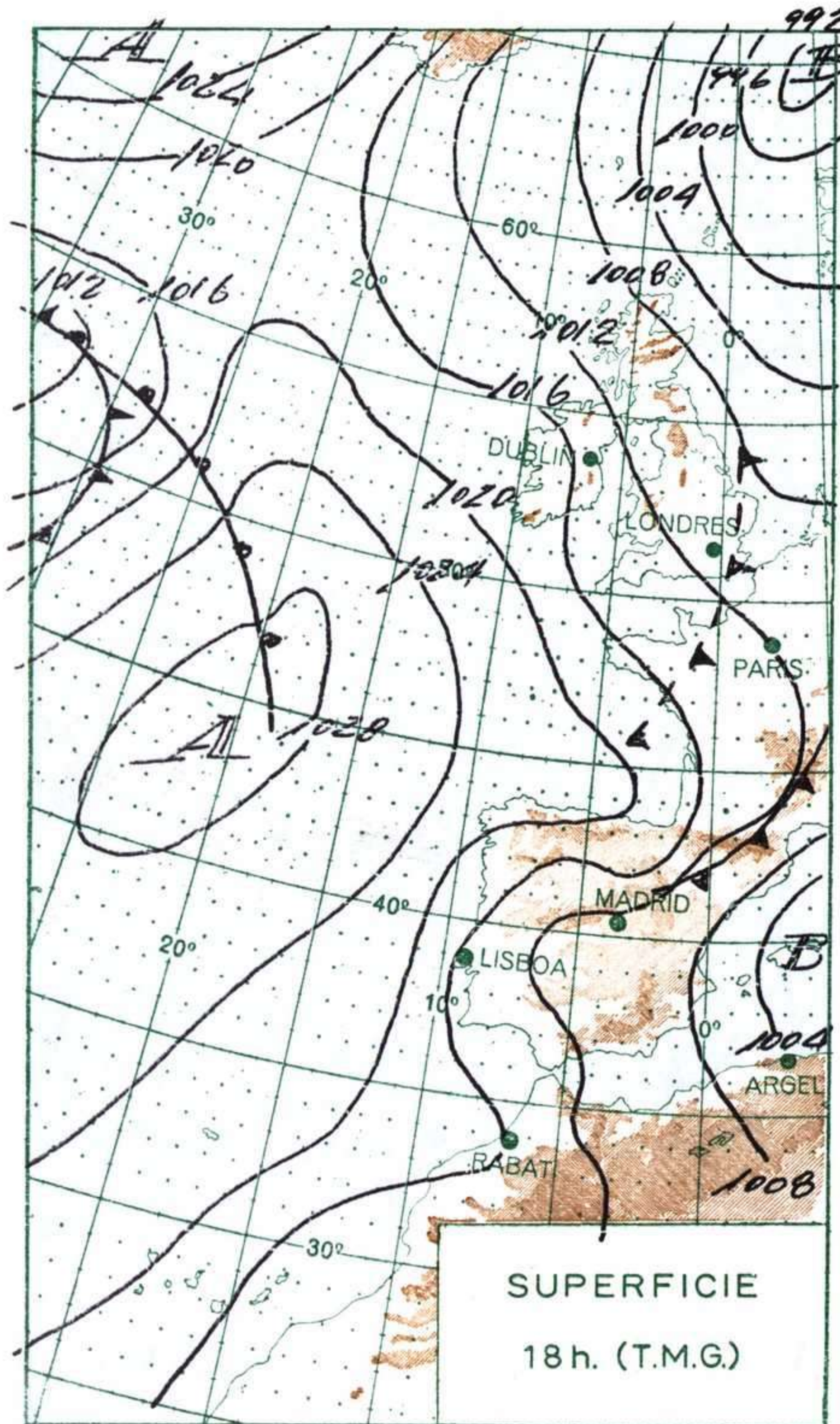
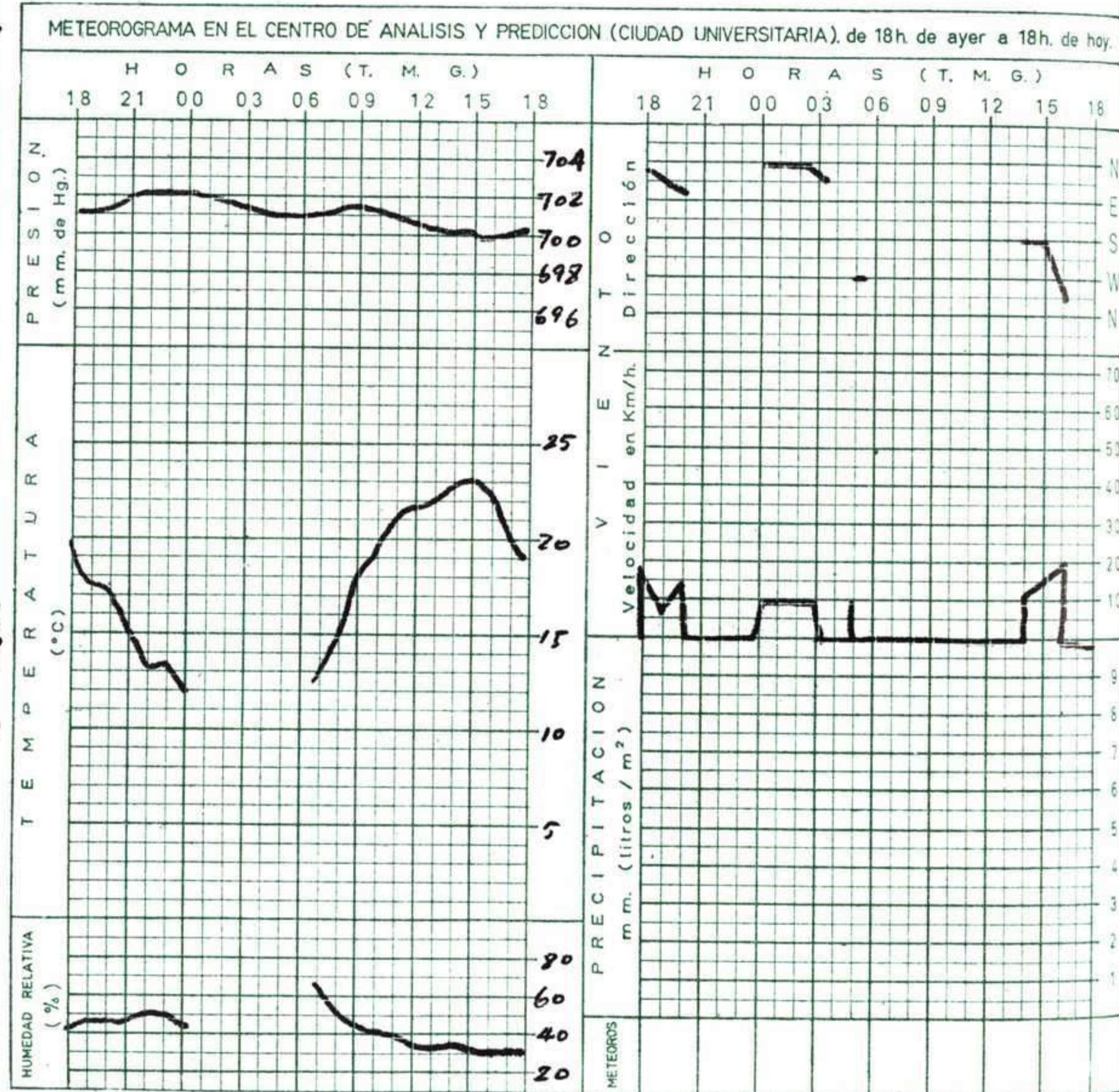
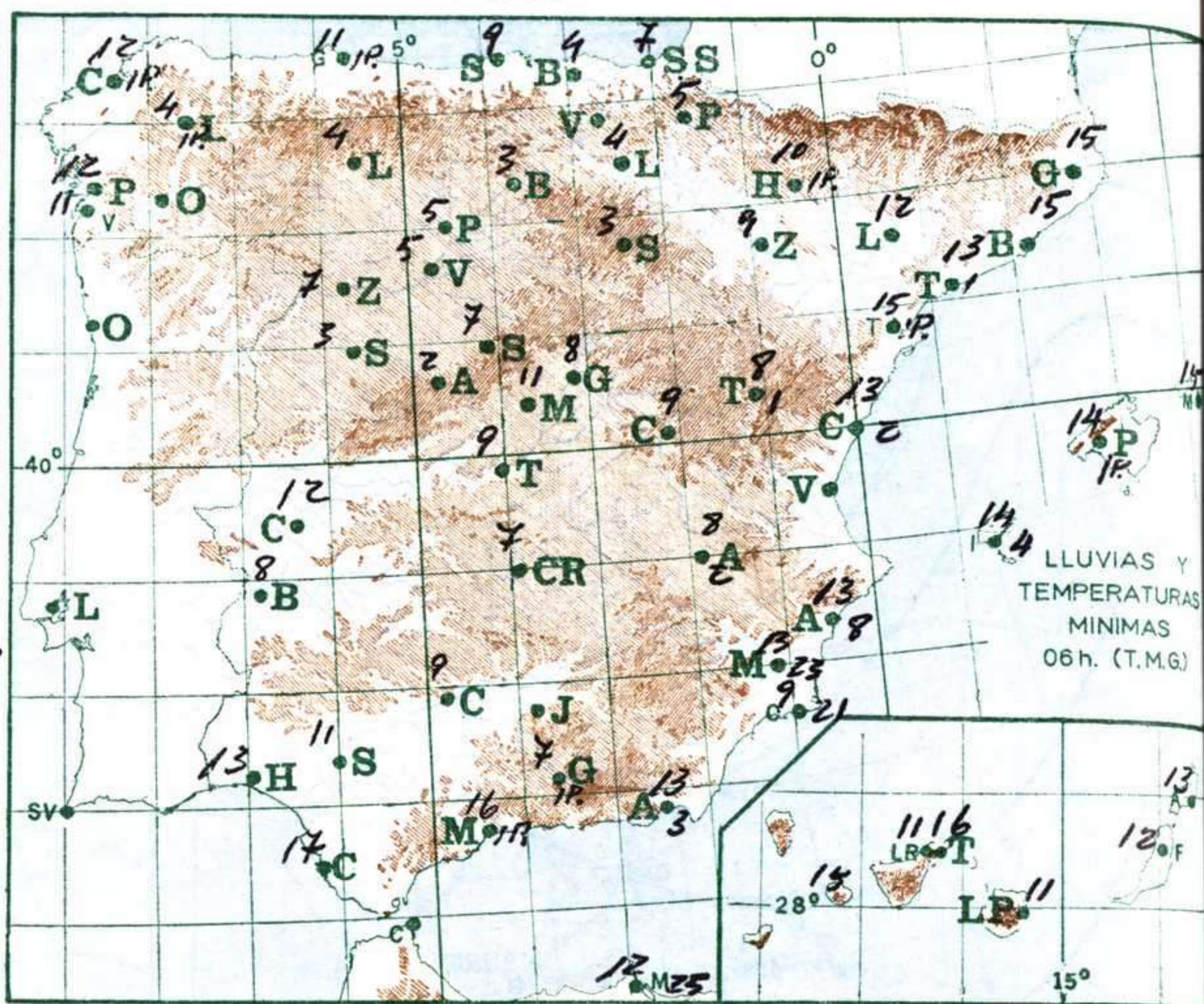
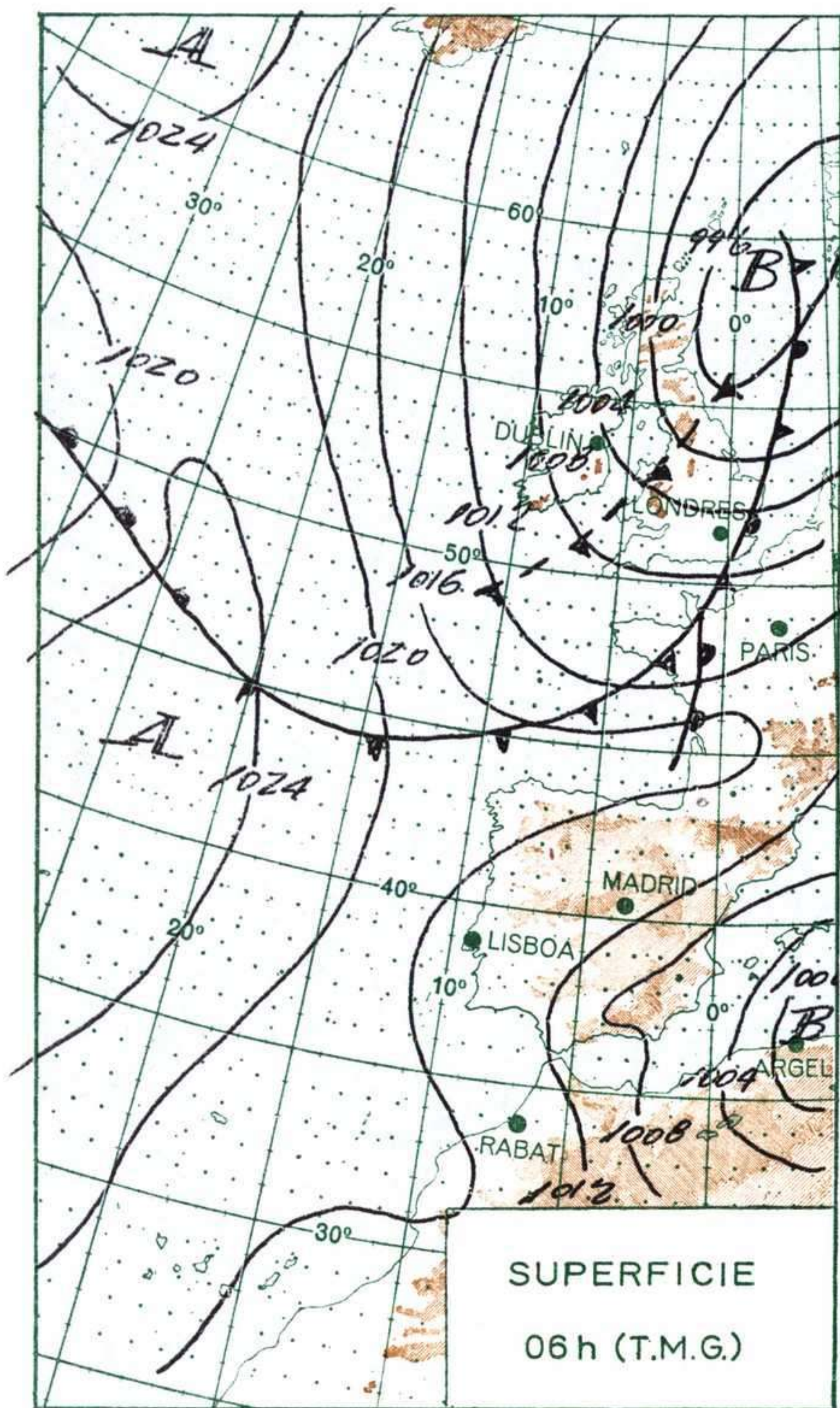
mm.
800
790
780
770
760
750
740
730
720
710
700

m/s.
60
50
40
30
20
10
0



ALTITUDES >2000 2000 1000 500 500 0 Mts.





SERVICIO METEOROLOGICO NACIONAL

BOLETIN DIARIO

CENTRO DE ANALISIS Y PREDICCION (Ciudad Universitaria)

Hoja complementaria

MADRID, Día 11 de MAYO de 1968

Núm. 132.

R A D I O S O N D E O S

Table with 5 columns: La Coruña - 08 001, Zaragoza - 08 159, Madrid/Barajas - 08 221, Palma/Son Bonet - 08 302, Sta. C. Tenerife - 60 020. Rows include pressure types, sondes at 00h and 12h, and notable points.

Table with columns for Station (Estación), Indicative (Indicativo), Date/Time (Día/hora), Altitude (Altitud), and Wind (VIENTO EN ALTITUD). Rows show data for Valladolid, Badajoz, and Sevilla.

