



MINISTERIO DEL AIRE

Boletín diario del Servicio Meteorológico Nacional

AÑO XVIII
2.^a EPOCA

MADRID. DOMINGO 29 DE JUNIO DE 1969

Núm. 180

CENTRO DE ANALISIS Y PREDICCION (Ciudad Universitaria) - APARTADO 285 - MADRID. - Teléf. 2 44 35 00

ESTACIONES	TEMPERATURA		PRECIPITACION		Horas de sol	ESTACIONES	TEMPERATURA		PRECIPITACION		Horas de sol	ESTACIONES	TEMPERATURA		PRECIPITACION		Horas de sol	TEMPERATURAS EXTREMAS (De las capitales Peninsulares)
	Máx.	Mín.	Noche	Día			Máx.	Mín.	Noche	Día			Máx.	Mín.	Noche	Día		
La Coruña	22	18			11.2	Navacerrada (*)	X	16				Castellón	27	19			10.2	MAXIMA: 39° en Córdoba MINIMA: 12° en Burgos, Logroño y Pamplona
Monteventoso	20	17				Madrid/Barajas	36	18			13.0	Valencia (A)	28	17			12.5	
Bares	20	14				Madrid	34	21			13.4	Valencia	27					
Lugo (P.Centro)	31	13	ip		14.1	Madrid/C.Vient ^m	35	20			13.4	Alicante (A)	29	16				
Finisterre	18	15			11.9	Getafe	36	19			13.0	Alicante	33	17				
Santiago (A)	24	17			12.8	Guadalajara	32	18				Murcia/Alcant ^m	34	17			13.8	
Pontevedra						Toledo	36	21			11.3	Murcia	33	18			13.6	
Vigo (A)	18	16			11.1	Cuenca	32	15			12.6	Castillo Galeras		19				
Vigo	19	15			14.5	Molina de Arag ^m						San Javier	26	16				
Orense						Ciudad Real	38	20			12.0							
Ponferrada	33	17	ip		11.6	Albacete (A)	34	16			12.5							
						Cáceres	36	23										OBSERVACIONES DE MADRID (Parque del Retiro)
						Badajoz (A)	36	20										
Asturias (A)	24	13			9.4							Sevilla (A)	35	18			13.0	
Gijón	23	16			8.3	Vitoria (A)	30					Córdoba (A)	39					
Santander (A)	24	16				Logroño	32	15			12.6	Jaén						
Santander	22	16			10.7	Logroño (A)	34	13			12.8	Granada (A)	35	17			12.0	
Punta Galea		13				Pamplona	31	12			13.8							
Bilbao (A)	31	14			10.5	Huesca/Monfl ^m	29	15			12.6	Huelva	33					
S.Sebastián/Ig ^m	24	14			5.7	Candanchú (*)		9				Jerez de la F. ^m (A)	35	16				
S.Sebastián(A)	24	13			6.7	Veruela						Cádiz		22			13.0	
León (A)	31	14			14.5	Daroca	30	15			13.2	San Fernando	31	20			10.2	
Zamora	33	15				Zaragoza (A)	33	16			13.6	Tarifa	25	19			11.5	
Palencia	33	15			14.2	Zaragoza	33	18				Málaga (A)	27	17			12.6	
Burgos (A)	31	10			14.1	Calamocha	31	11			12.5	Almería (A)	26	18			12.8	
Burgos	32	12			13.5	Teruel		13										
Valladolid (A)	32	15			13.0							Palma de M. ^m (A)	28	16			12.5	
Valladolid	33	15			13.3							Mahón (A)	28	20			14.0	
Soria	32	15			13.0							Ibiza (A)	29	16			11.9	
Salamanca (A)	X	15			12.2	Lérida	31	17			13.2	S. ^m C.de la Palma(A)	20	16			5.4	
Avila	29	15	ip		7.6	Montseny (*)	16	9				Izaña (*)	22	14			12.8	
Segovia	33	16				Gerona (A)	29	17				S.C.de Tenerife (A)	21	16			12.2	
						Cabo Bagur						S.C.de Tenerife	25	19			12.2	
						La Molina (*)						Las Palmas (A)	23	19			9.8	
						Barcelona	24	20			10.4	Fuerteventura(A)	23	16			8.0	
						Barcelona (A)	24	17				Lanzarote (A)	29	18			10.6	
						Reus (A)	25											
						Tarragona	24	18										
						Tortosa	28	19			13.5	Ceuta	25					
												Melilla	25	19			10.5	
												V.Cisneros (A)	27	18			1.5	

TEMPERATURAS
Máx. 33,6 a 14,00 h.
Mín. 21,0 a 6,30 h.
a 1 h. 24,4 a 13 h. 32,2
a 7 h. 21,2 a 18 h. 30,2

PRESIONES
Máx. 708,7 mm. a 7,00 h.
Mín. 706,5 mm. a 18,00 h.
a 1 h. 707,9 a 13 h. 707,7
a 7 h. 708,7 a 18 h. 706,5

VIENTO
Veloc. máx. 10 m/s. a 0,40 h.
Dirección: Nordeste.
Recorrido en 24 horas 231 km.

(*) Estaciones situadas a más de 1.600 metros sobre el nivel del mar.

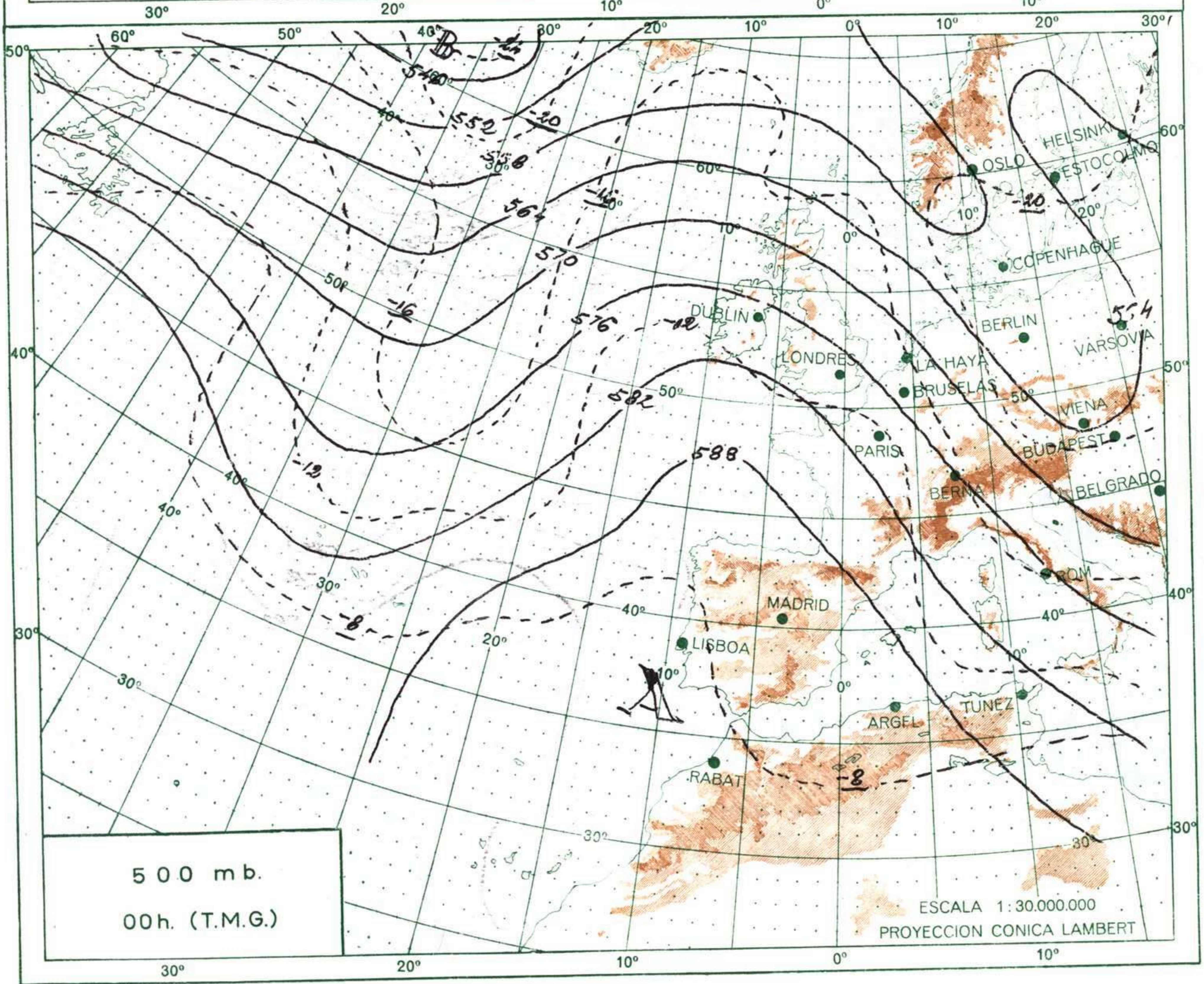
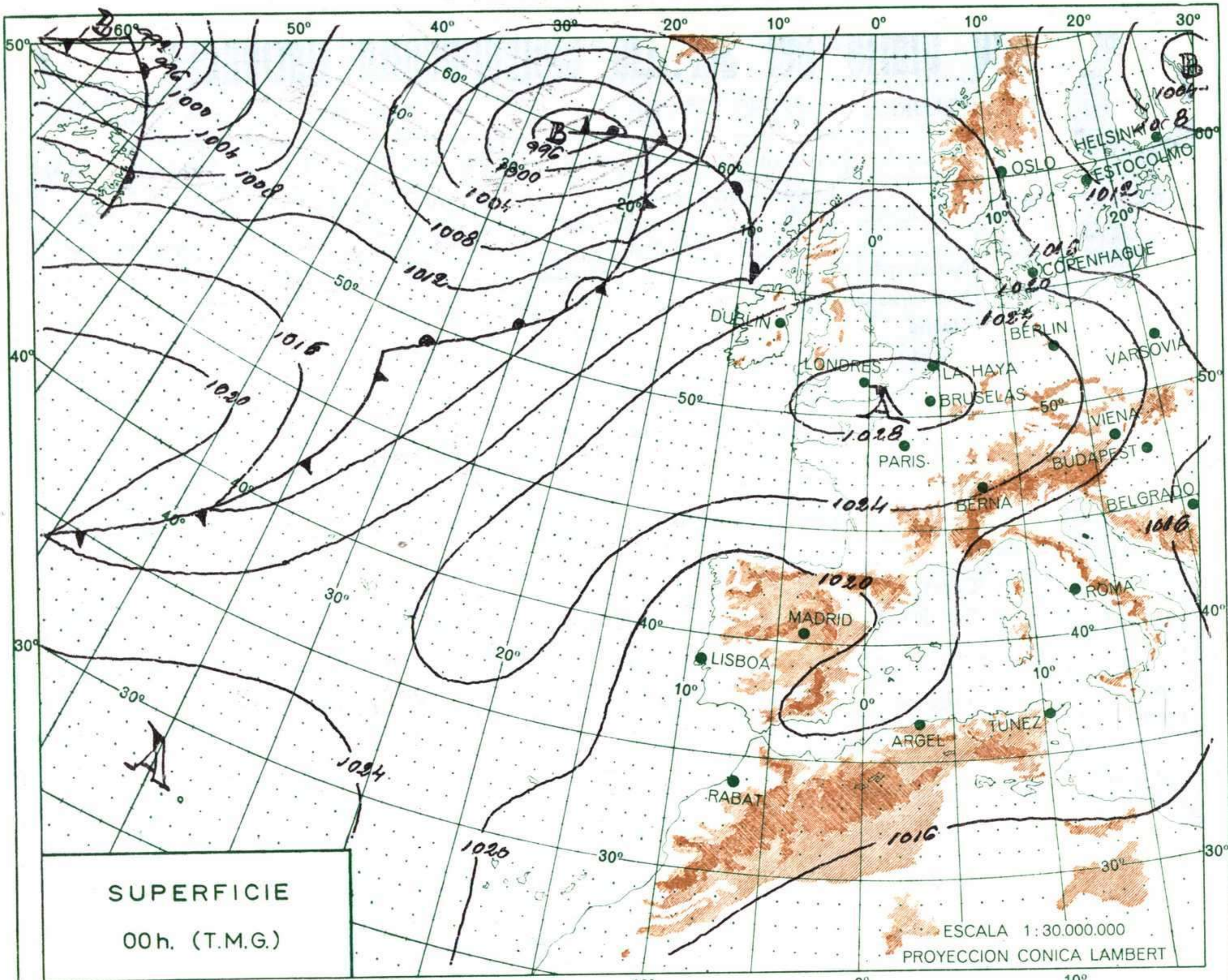
NOTA.— Los datos de este Boletín comprenden las observaciones desde las 18 h. T. M. G. de ayer a las 18 h. T. M. G. del día de hoy
Las horas de sol corresponden al día de ayer.

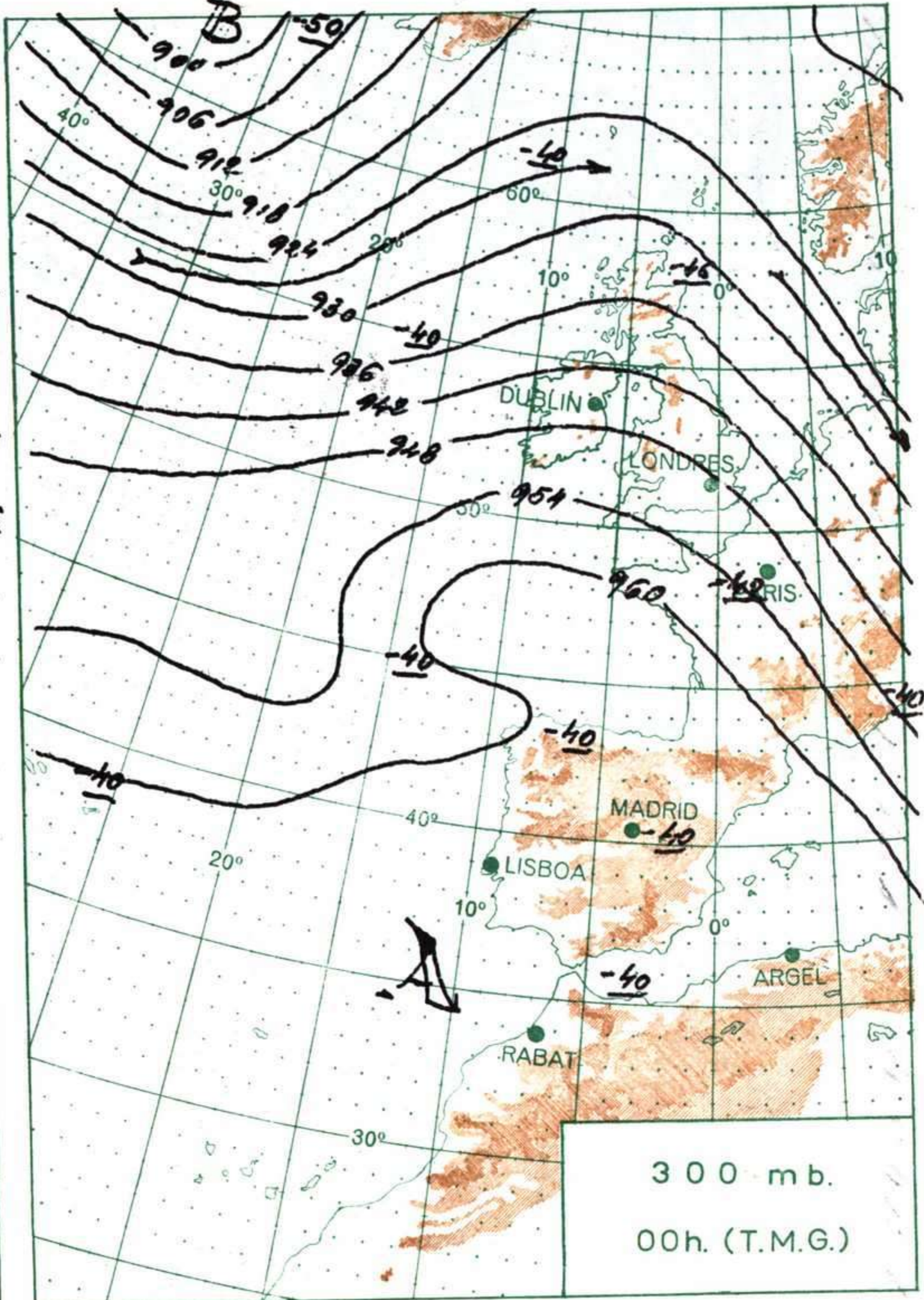
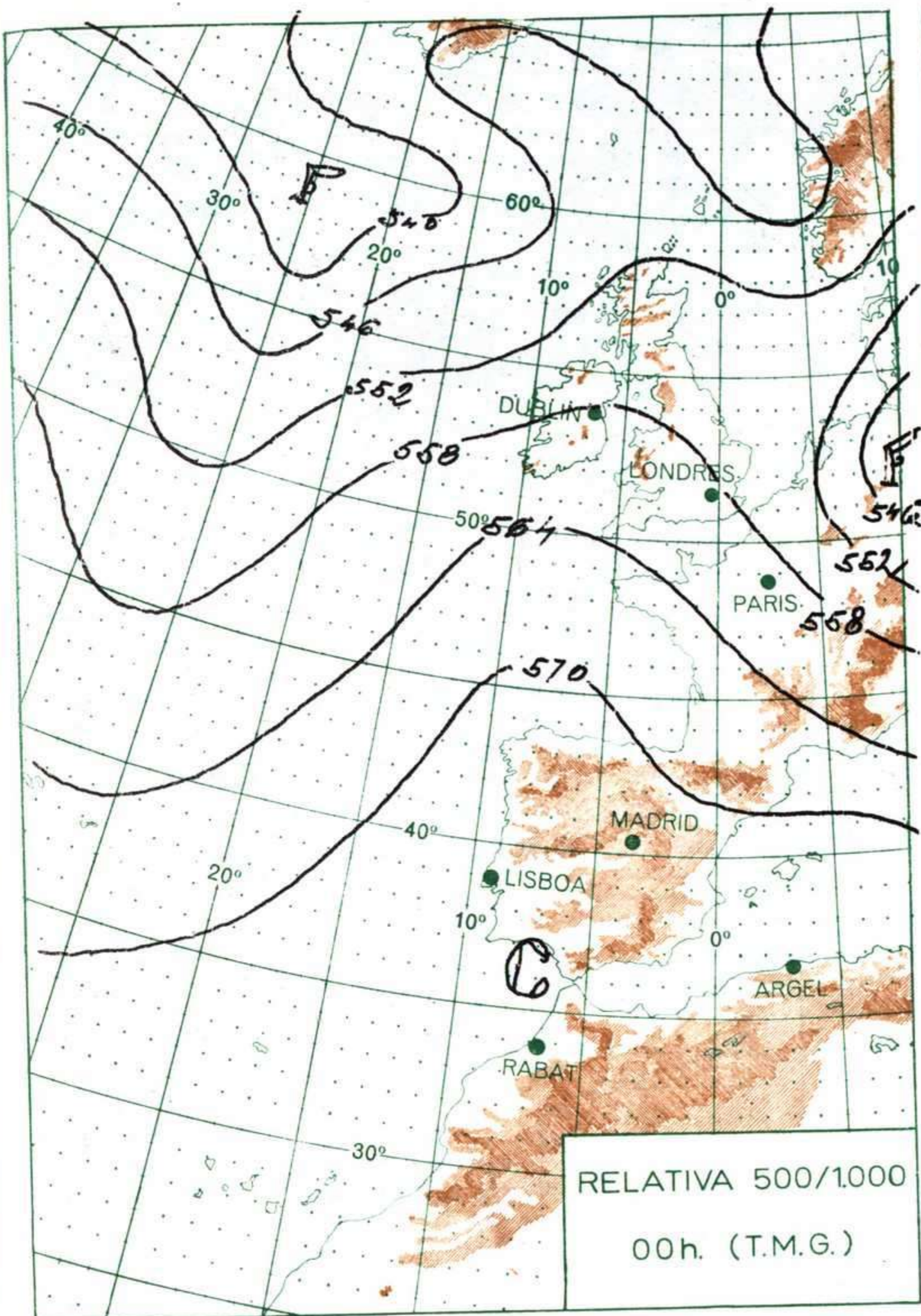
INFORMACION GENERAL DE LAS ULTIMAS (24 HORAS DE 19 HORAS DE AYER A 19 HORAS DE HOY, HORA OFICIAL).

En las últimas 24 horas, el cielo estuvo despejado en todo el país, excepto en la tarde de hoy, que se formaron grandes núcleos nubosos de gran desarrollo vertical en Centro y tormentas en puntos del sistema ibérico. Hubo nieblas abundantes, durante todo el día, en Galicia y neblinas en puntos del Cantábrico, alto Ebro, Canarias y Estrecho.

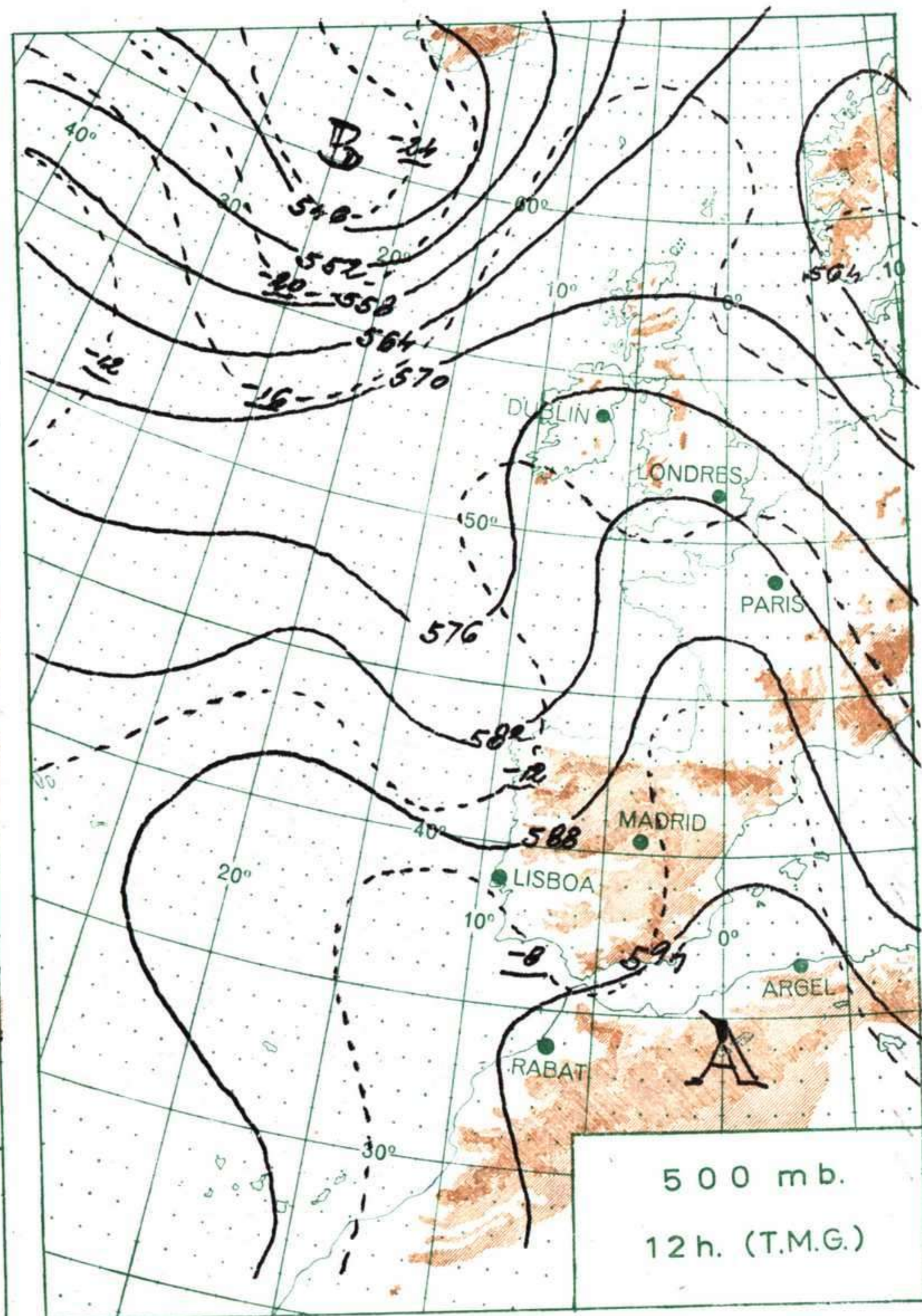
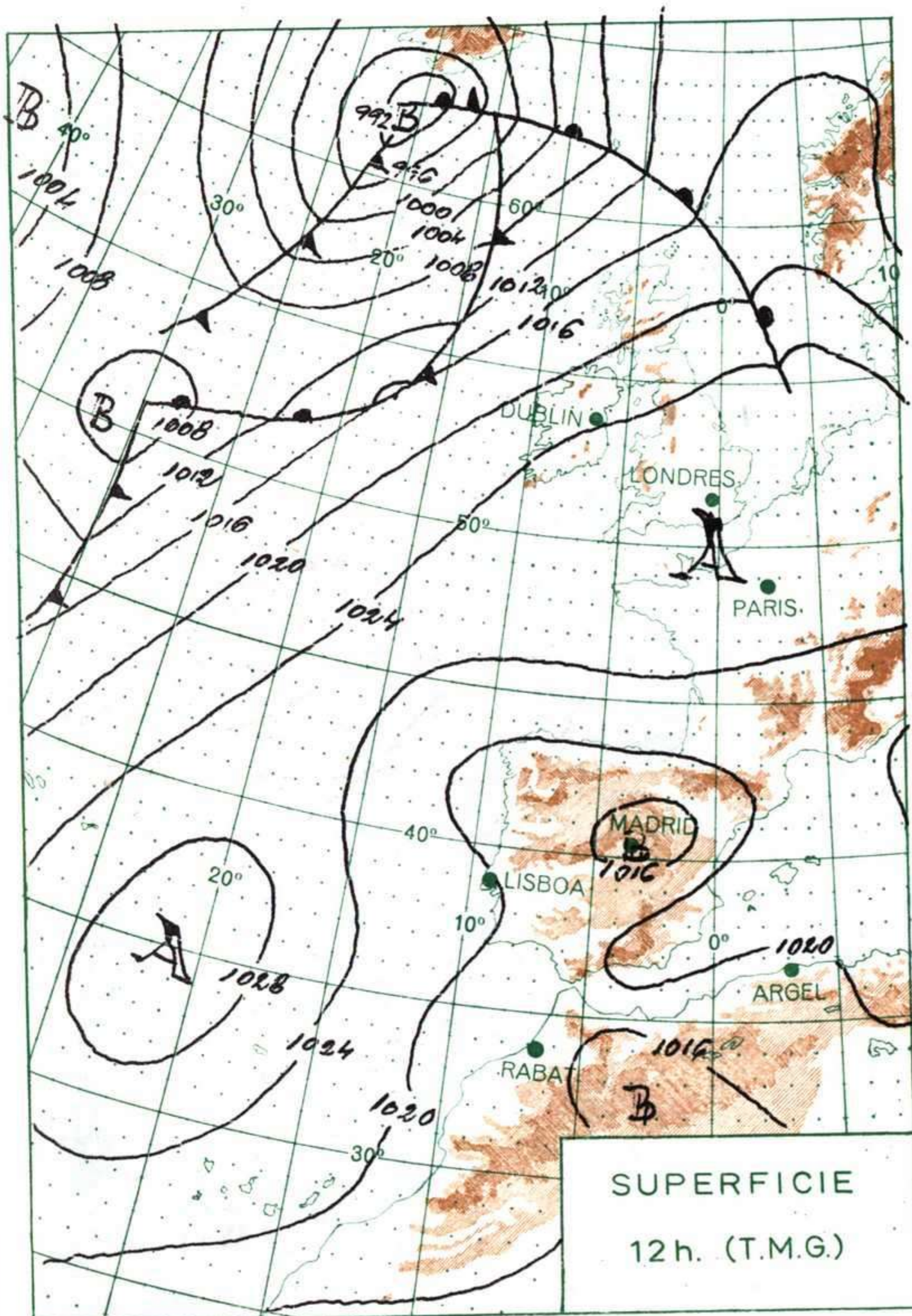
PREDICCION PARA EL LUNES DIA 30.

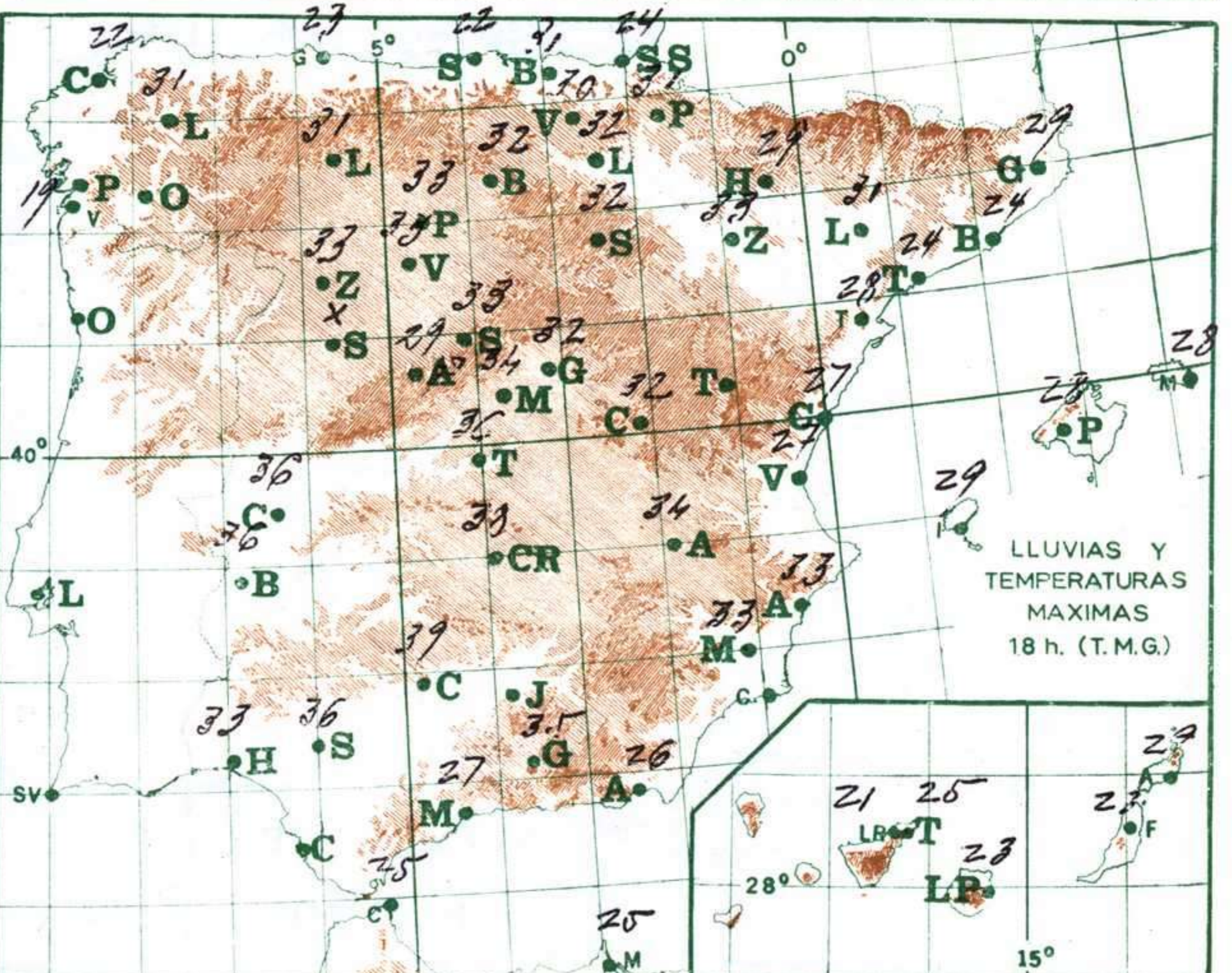
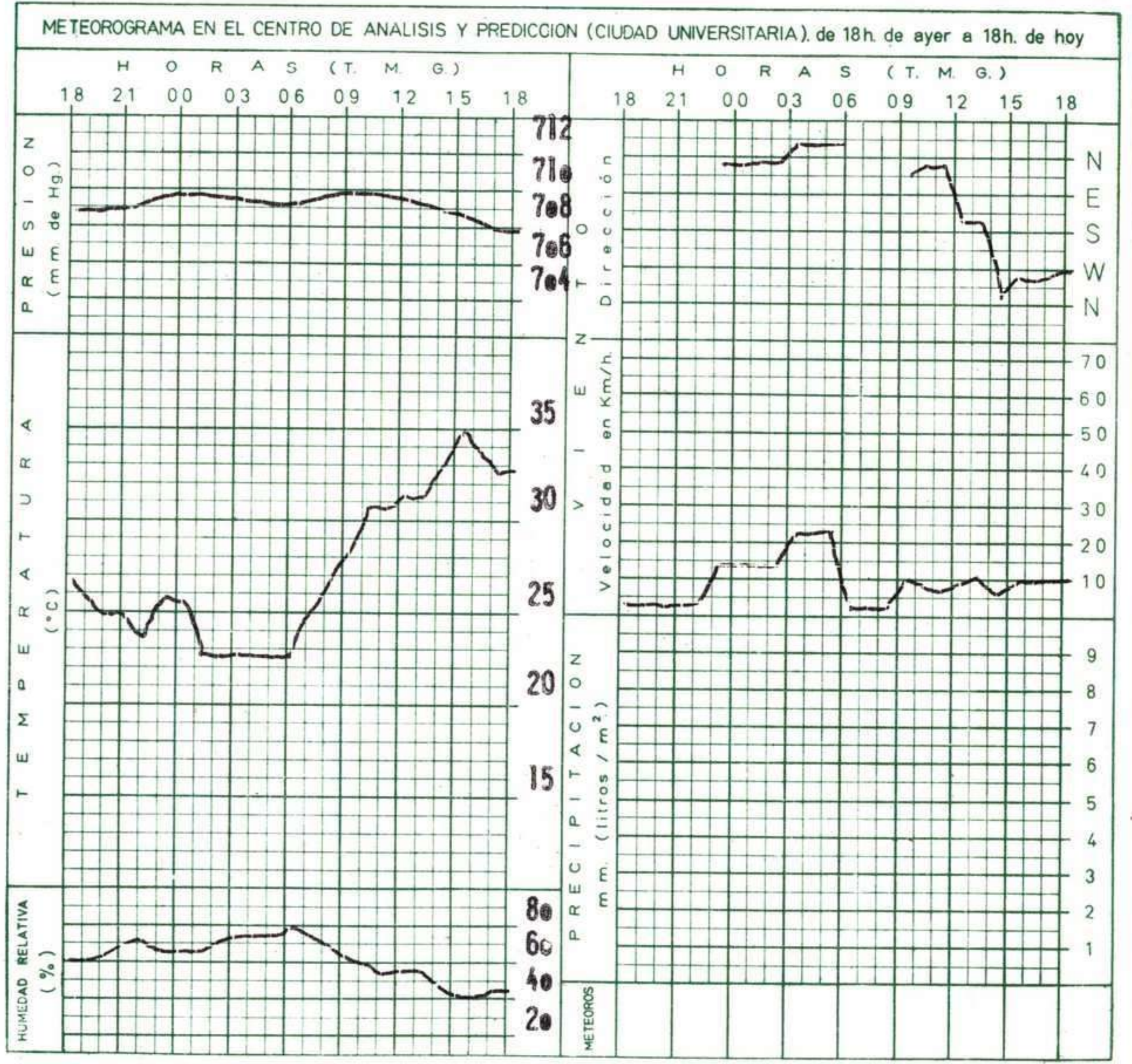
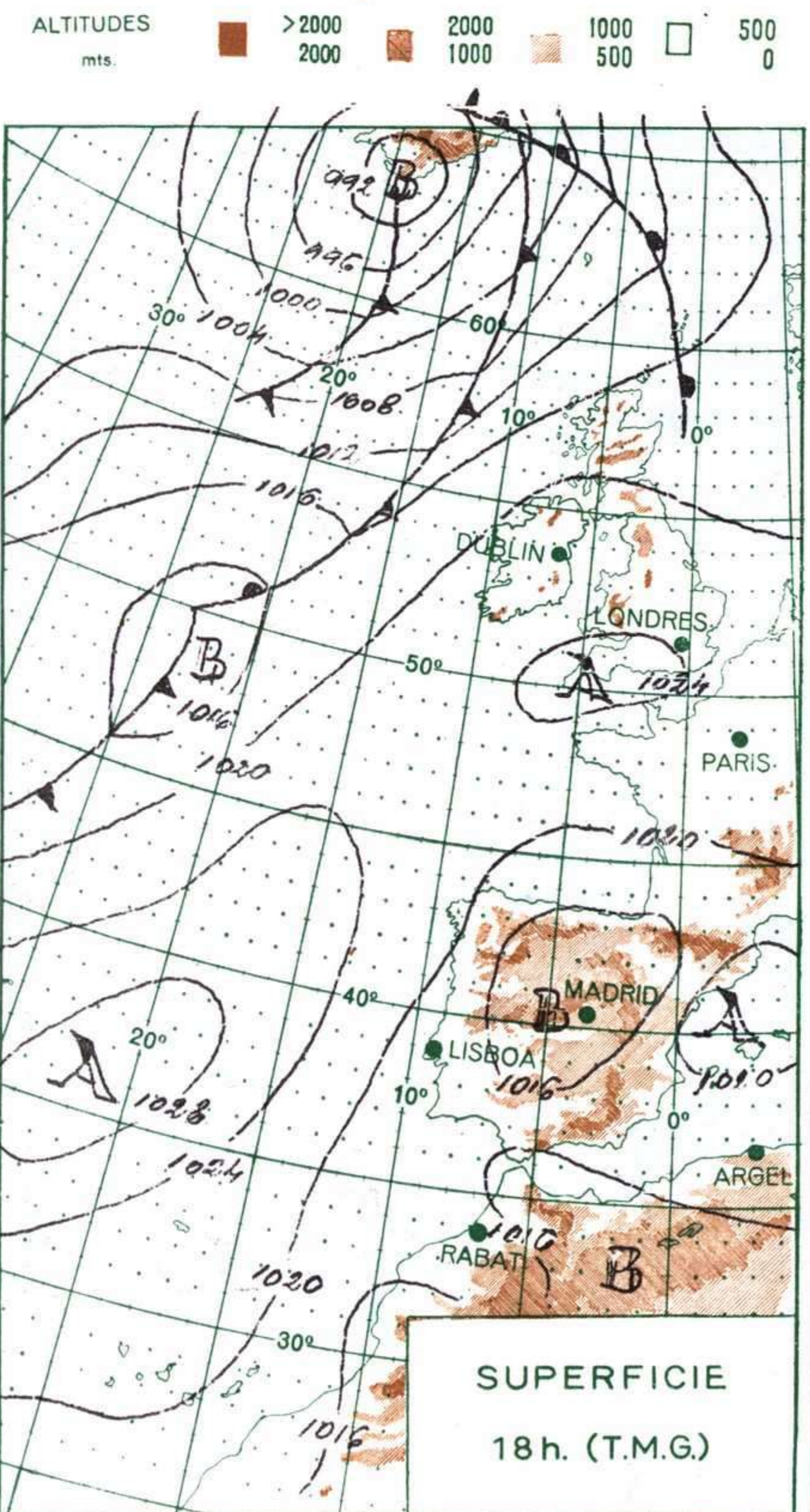
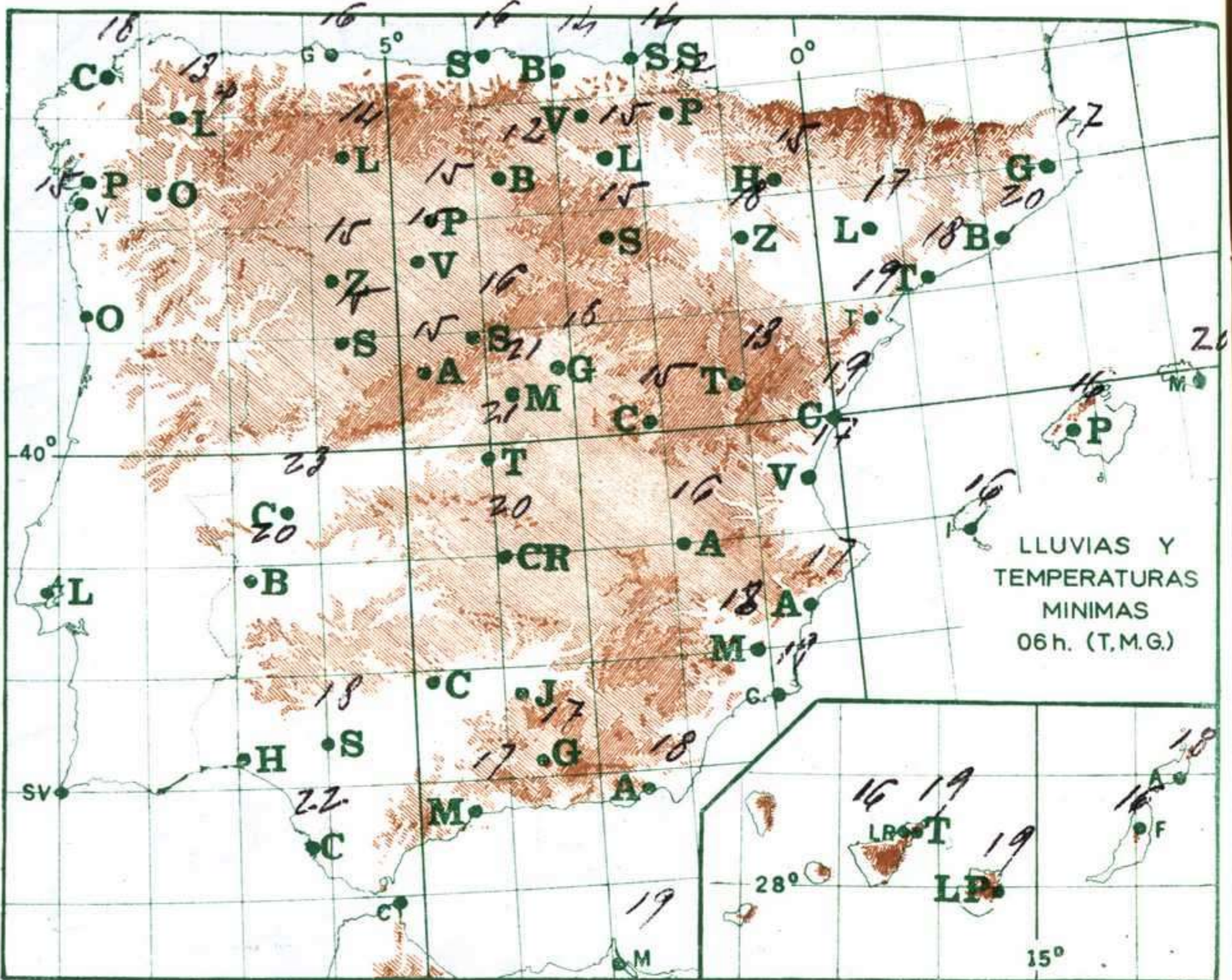
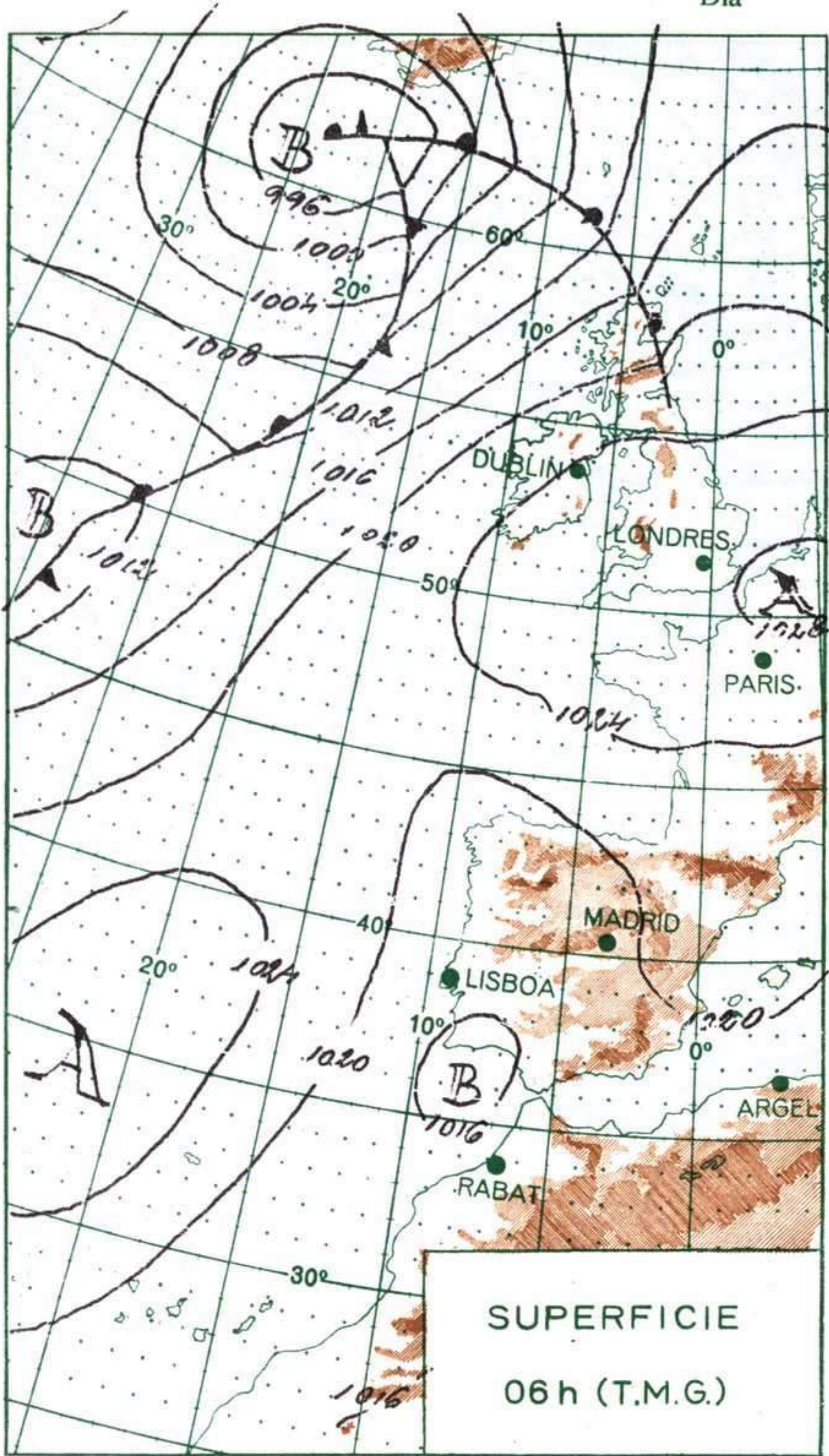
Cielo despejado en toda la Península y Baleares durante el día, a excepción del Centro, La Mancha, Montes de Toledo y cordillera Central, donde por la tarde, se formarán núcleos nubosos de gran desarrollo vertical y tormentas dispersas. Nieblas, durante gran parte del día en Galicia y neblinas en Cantábrico, Ebro y litoral mediterráneo. Vientos flojos variables. Las temperaturas continuarán altas en todo el país, aumentando en Cantábrico. Nubosidad variable en Canarias, con nordeste moderado.





ALTITUDES >2000 2000 1000 500 0 Mts.





R A D I O S O N D E O S																													
La Coruña — 08 001					Zaragoza — 08 159					Madrid/Barajas — 08 221					Palma/Son Bonet — 08 302					Sta. C. Tenerife — 60 020									
Sondeo a 00 h. (TMG)					Sondeo a 00 h. (TMG)					Sondeo a 00 h. (TMG)					Sondeo a 00 h. (TMG)					Sondeo a 00 h. (TMG)									
Presiones tipo					Presiones tipo					Presiones tipo					Presiones tipo					Presiones tipo									
PPP	hhh	TT	DD	dd ff	PPP	hhh	TT	DD	dd ff	PPP	hhh	TT	DD	dd ff	PPP	hhh	TT	DD	dd ff	PPP	hhh	TT	DD	dd ff					
1000	160	22	42	12 02	1000					1000	145				1000	192	24	57	00 00	1000									
850	1571	19	49	12 06	850					850	1564	19	60	01 05	850	1597	17	34	25 10	850									
700	3213	8	58	19 12	700					700	3193	5	56	20 04	700	3229	7	57	31 27	700									
500	5910	-9	58	25 12	500					500	5850	-14	66	25 04	500	5920	-9	63	33 29	500									
400	7590	-23	57	26 10	400					400	7500	-27	62	25 03	400	7600	-23	60	33 25	400									
300	9610	-39	56	26 06	300					300	9520	-42	60	25 05	300	9640	-40	57	34 25	300									
250	10830	-50		26 10	250					250					250					250									
200	12250	-61		26 08	200					200					200					200									
150	14040	-60		26 08	150					150					150					150									
100					100					100					100					100									
70					70					70					70					70									
Puntos notables					Puntos notables					Puntos notables					Puntos notables					Puntos notables									
PPP	TT	DD	PPP	TT	DD	PPP	TT	DD	PPP	TT	DD	PPP	TT	DD	PPP	TT	DD	PPP	TT	DD	PPP	TT	DD	PPP	TT	DD	PPP	TT	DD
012	20	34	335	-34	37							946	24	61				1016	20	56	540	-6	63						
976	24	54	294	-40	56							881	22	61				1002	24	57	486	-11	63						
918	23	56	246	-52								661	0	47				950	20	18	300	-40	57						
860	20	50	182	-65								614	-1	70				868	18	26									
752	10	00	169	-60								330	-37	60				745	11	58									
728	10	58	144	-59								300	-42	60				687	5	57									
518	-7	58																667	5	64									
380	-26	61																577	-1	64									
Sondeo a 12 h. (TMG)					Sondeo a 12 h. (TMG)					Sondeo a 12 h. (TMG)					Sondeo a 12 h. (TMG)					Sondeo a 12 h. (TMG)									
Presiones tipo					Presiones tipo					Presiones tipo					Presiones tipo					Presiones tipo									
PPP	hhh	TT	DD	dd ff	PPP	hhh	TT	DD	dd ff	PPP	hhh	TT	DD	dd ff	PPP	hhh	TT	DD	dd ff	PPP	hhh	TT	DD	dd ff					
1000	160	18	20	15 02	1000					1000	136				1000	184	26	65	21 12	1000									
850	1550	16	60	19 12	850					850	1583	23	69	28 04	850	1593	16	61	24 12	850									
700	3168	5	59	21 14	700					700	3231	9	71	30 11	700	3217	8	56	30 35	700									
500	5830	-13	59	22 19	500					500	5910	-10		28 08	500	5910	-8		33 10	500									
400	7480	-27	58	21 32	400					400	7590	-24		26 07	400	7600	-22		30 16	400									
300	9490	-43		21 29	300					300	9620	-40		27 06	300	9640	-39		31 08	300									
250	10700	-52		21 35	250					250	10840	-50		27 07	250					250									
200	12120	-60		21 23	200					200	12260	-62		27 11	200					200									
150	13930	-68		27 18	150					150	14050	-60		34 15	150					150									
100	16440	-63		27 10	100					100	16580	-62		33 20	100					100									
70					70					70					70					70									
Puntos notables					Puntos notables					Puntos notables					Puntos notables					Puntos notables									
PPP	TT	DD	PPP	TT	DD	PPP	TT	DD	PPP	TT	DD	PPP	TT	DD	PPP	TT	DD	PPP	TT	DD	PPP	TT	DD	PPP	TT	DD	PPP	TT	DD
1012	18	15	220	-59								947	31	58				1000	10	68									
983	19	24	189	-60								612	-1	72				1005	26	65									
951	19	57	172	-57								560	-3					798	12	60									
866	14	35	132	-59								284	-43					744	11	58									
851	16	60	108	-65														589	7	50									
664	2	60	100	-63														647	5	78									
538	-9	59																519	-6										
316	-40	57																300	-39										

Estación	Logroño		Santón		Vallía													
	Indicativo	084	084	021	140													
Día/hora	29/06	29/12	29/12	29/12														
Altitud	dd ff	dd ff	dd ff	dd ff	dd ff	dd ff	dd ff	dd ff	dd ff	dd ff	dd ff	dd ff	dd ff	dd ff	dd ff	dd ff	dd ff	
Tierra																		
1.000	01	16	28	22	12	08	08	04										
1.500	34	08	17	10	14	02	13	07										
2.000	34	09	05	30	23	02	20	05										
3.000	34	13	07	10	27	16	24	13										
4.000	35	20	17	07	25	04	26	15										
5.500					22	10												
7.000																		
9.000																		
10.500																		
12.000																		

