



MINISTERIO DEL AIRE

Boletín diario del Servicio Meteorológico Nacional

AÑO VII
2.ª EPOCA
Núm. 252

MADRID, MARTES 9 DE SEPTIEMBRE DE 1958

PRECIOS DE SUSCRIPCION: España, ptas. año. Extranjero, ptas. año. OFICINA CENTRAL METEOROLOGICA. Apartado 285. MADRID. Teléfono 25-92-33

ESTACIONES	TEMPERATURA		PRECIPITACION		Horas de sol	ESTACIONES	TEMPERATURA		PRECIPITACION		Horas de sol	ESTACIONES	TEMPERATURA		PRECIPITACION		Horas de sol
	Máx.	Mín.	Noche	Día			Máx.	Mín.	Noche	Día			Máx.	Mín.	Noche	Día	
La Coruña. ...	22	15			8.5	Navacerr. (*)	20	12				Castellón ...	29	21			
Vares ...	21	16				Barajas. ...	33	19			11.3	Játiva ...	30	18			8.7
Monteventoso ...	21	15				Madrid. ...	30	19			8.9	Manises. ...					
Otero de Rey. ...	28	11				Getafe. ...	33	18			9.0	Valencia ...	29	20			6.3
Finisterre ...	20	17				Alcalá. ...	33	16				C. S. Antonio.	30	19			
Santiago (A.) ...	20	13			8.2	Cuenca. ...	31	15			9.4	Alcoy ...		16			8.3
Santiago. ...	19	13	ip		13.0	Molina. ...	31	11				Alicante ...	32	19			5.5
Vigo ...	21	16			11.7	Ciudad Real ...	34	21			11.0	Rabasa. ...	28	19			6.7
Ponferrada. ...	30	17				Albacete ...	29	16			9.3	Murcia. ...	30	19			6.5
						Cáceres. ...	32	20				Alcantarilla ...	31	17			7.7
						Badajoz ...	33	18			11.2	San Javier. ...	26	20			5.0
Gijón ...	24	20			7.2	Toledo...	32	18			9.9	C. Galeras. ...	26	19			
Cabo Mayor...	26	19				Vitoria. ...	30	17		6		Sevilla. ...	34	20			11.5
Santander...	25	19	ip		7.6	Logroño ...	30	18	2	3	4.5	Córdoba. ...	35	21			
Punta Galea...		18				Pamplona...	33	x				Jaén ...				ip	9.0
Sondica ...	x	x				Candanchu (*)		12				Granada ...	34	17			
Igueldo. ...	29	18			4.3	Monflorite. ...	29					Cartuja. ...	35	17			
						Veruela. ...	26					Huelva. ...	30	21			9.2
León ...	30	15			11.2	Calatayud..	30	18	14	1		Jerez ...	32	17			
P. Sanabria. ...	28	10			11.3	Daroca. ...	30	18	13	ip		S. Fernando ...	33	21			
Zamora. ...	31	16				Sanjurjo ...	31	18			7.1	Tarifa. ...	25	21			
Palencia. ...	31	17				Zaragoza ...	33	17	18			Málaga. ...	27	21			6.8
Villafria ...	30	15		ip	9.4	Valenzuela..	30					Almería. ...	30	23			11.0
Burgos...	30	18		ip	10.3	Calamocha..	30	14			7.4						
Valladolid..	30	17			11.3							Ibiza ...	27	21			9.8
Villanubla..	31	16			10.9	Lérida... ..	34					P. Mallorca ...	30	16			9.0
Soria ...	28	13	2		11.2	La Molina (*)		10				Mahón ...	29	20			12.0
Salamanca..	31	14			11.5	Gerona ...	29	18				Sta. C. Tnefe.	22				
Avila... ..	27	16				Cabo Bagur ...	27	18				Izaña (*) ...	26				
Segovia. ...	33	20				Barcelona... ..		20			4.5	Gando... ..	26				
						Prat.						Los Rodeos ...	23				
						Montserrat (*)						Fuerteventura..	25				
						Reus	27	21			4.7	Lanzarote ...	30				
						Tortosa.		20			5.6	Melilla	28	23			
												Ifni	x				
												V. Cisneros ...	26				

(*) Estaciones situadas a más de 1.600 m. sobre el nivel del mar.
 NOTA.—Los datos de este Boletín comprenden las observaciones desde las 18 h. T. M. G. de ayer a las 18 h. T. M. G. del día de hoy.
 Las horas de sol corresponden al día de ayer.

INFORMACION GENERAL DEDUCIDA DE LAS OBSERVACIONES DE DIECINUEVE HORAS (HORA OFICIAL).

Se han producido tormentas en los sistemas montañosos, especialmente en la Ibérica y sierra Nevada, habiéndose registrado la máxima cantidad de lluvia en Vitoria con seis litros por metro cuadrado. En el resto, ha habido nubosidad variable con buen tiempo en general.

PREDICCION VALIDA PARA EL MIERCOLES DIA 10.

Continuará el tiempo con características similares a las del día de hoy y siendo de esperar la formación de tormentas en las cordilleras, especialmente en la Ibérica. Probable formación de nieblas matinales en Galicia, Cantábrico y costa del Sol.

AVISO ESPECIAL PARA BARCOS PESQUEROS Y NAVEGACION DE CABOTAJE.

Marejadilla en Finisterre con vientos flojos del suroeste. Rizada en el Cantábrico y Mediterráneo. Marejadilla en Canarias y Sahara.

RADIOSONDEOS

Estación BARAJAS		Indicativo 221				
Día 9 - 9 - 1958		Hora 00				
VALORES EN ISOBARAS TIPO (Altura, temp., punto de rocío, viento)	PP (mb.)	hhh (m.)	TT	T _d T _d	dd	ff
	1020	142	-	-	-	-
	850	1565	30	8	19	11
	700	3204	7	2	25	02
	500	5375	-11	-16	26	13
	400	7470	-23	-	26	14
	300	9590	-38	-	21	10
	200	12230	-57	-	22	14
	150	14970	-61	-	23	12
	100	16590	-60	-	-	-
PUNTOS NOTABLES (Presión en mb. enteros)	PP (mb.)	TT	T _d T _d	dd	ff	
	946	26	15	15	27	
	919	21	14	16	24	
	880	23	8	16	11	
	730	10	4	23	05	
	648	1	-2	25	06	
	594	-2	-16	28	06	
	424	-30	-35	27	12	
	388	-24	-	25	18	
	300	-38	-	21	10	

Estación LA CORUÑA		Indicativo 001				
Día 9 - 9 - 1958		Hora 12				
VALORES EN ISOBARAS TIPO (Altura, temp., punto de rocío, viento)	PP (mb.)	hhh (m.)	TT	T _d T _d	dd	ff
	1000	146	19	17	V	02
	850	1535	15	2	19	04
	700	3144	3	-5	19	16
	500	5794	-12	-30	19	19
	400	7460	-25	-30	19	19
	300	9490	-40	-27	20	20
	200	12150	-57	-	22	20
	150	13760	-56	-	21	20
	100	16570	-54	-	24	20
PUNTOS NOTABLES (Presión en mb. enteros)	PP (mb.)	TT	T _d T _d	dd	ff	
	1010	20	17	-	-	
	925	16	16	V	02	
	875	17	1	V	02	
	753	9	2	19	11	
	633	-1	-15	19	16	
	530	-9	-19	19	24	
	445	-14	-26	19	19	
	412	-23	-28	20	23	
	300	-37	-47	20	20	

Estación		Indicativo				
Día		Hora				
VALORES EN ISOBARAS TIPO (Altura, temp., punto de rocío, viento)	PP (mb.)	hhh (m.)	TT	T _d T _d	dd	ff
PUNTOS NOTABLES (Presión en mb. enteros)	PP (mb.)	TT	T _d T _d	dd	ff	

Estación		Indicativo				
Día		Hora				
VALORES EN ISOBARAS TIPO (Altura, temp., punto de rocío, viento)	PP (mb.)	hhh (m.)	TT	T _d T _d	dd	ff
PUNTOS NOTABLES (Presión en mb. enteros)	PP (mb.)	TT	T _d T _d	dd	ff	

Estación		Indicativo				
Día		Hora				
VALORES EN ISOBARAS TIPO (Altura, temp., punto de rocío, viento)	PP (mb.)	hhh (m.)	TT	T _d T _d	dd	ff
PUNTOS NOTABLES (Presión en mb. enteros)	PP (mb.)	TT	T _d T _d	dd	ff	

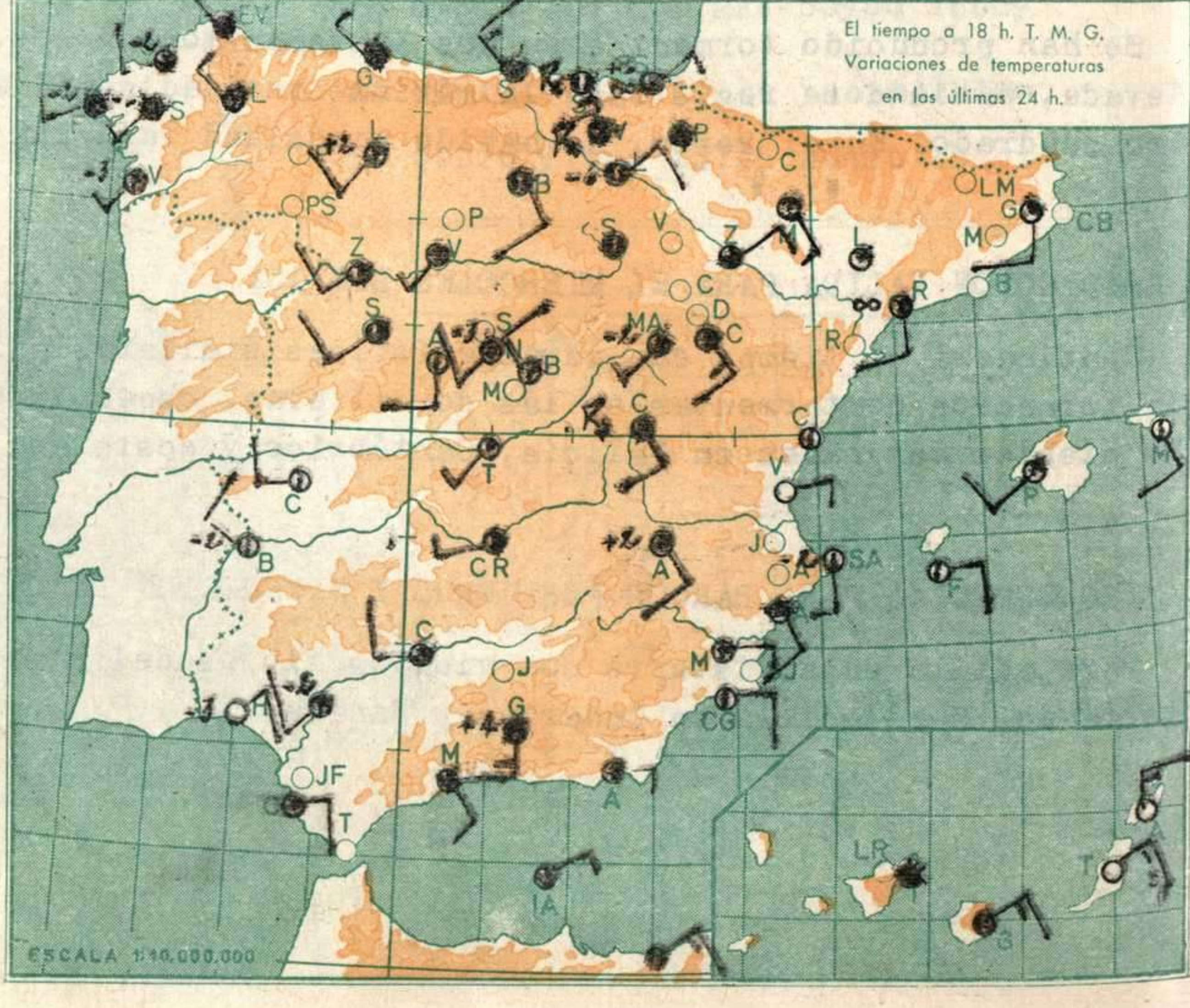
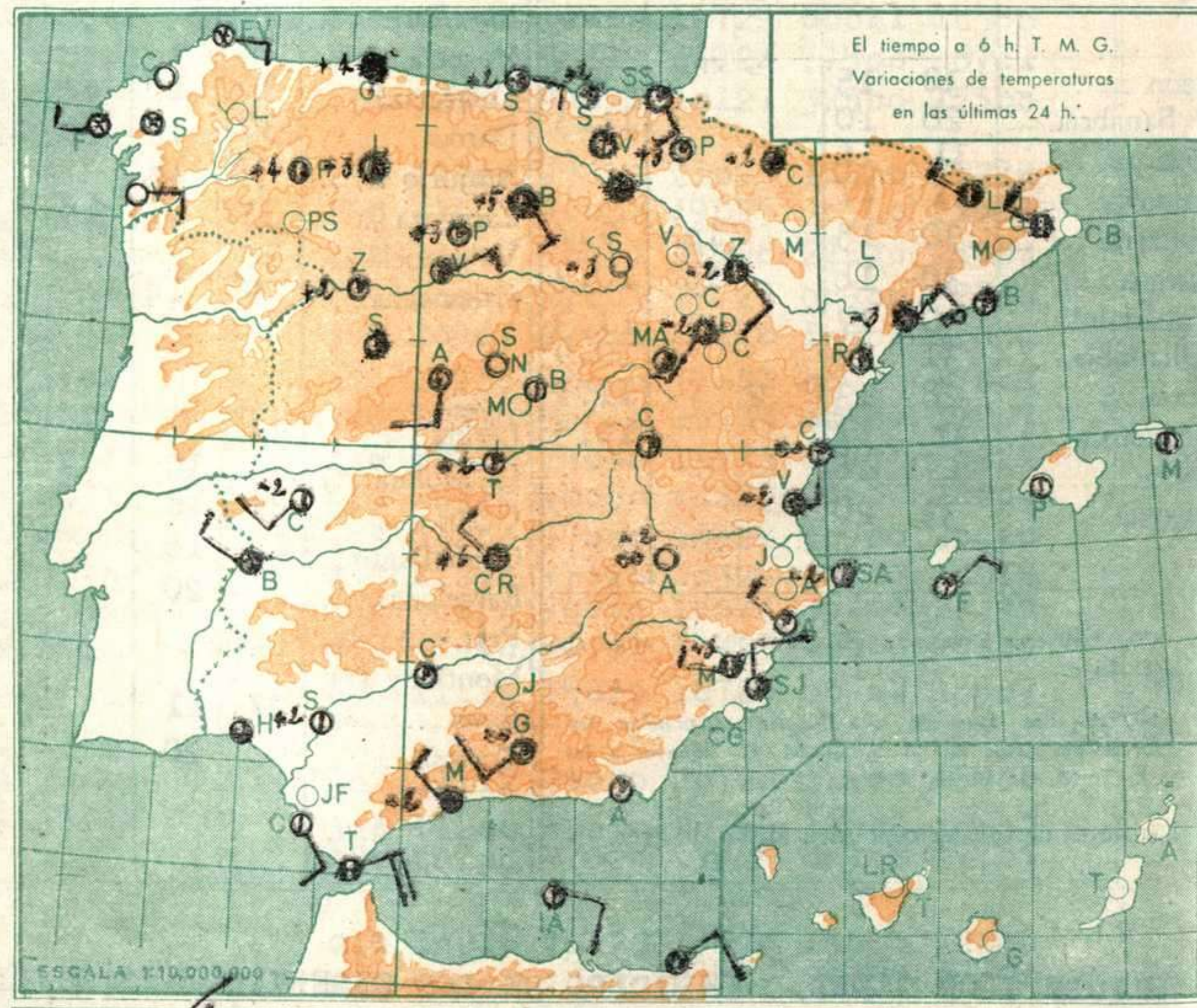
Estación		Indicativo				
Día		Hora				
VALORES EN ISOBARAS TIPO (Altura, temp., punto de rocío, viento)	PP (mb.)	hhh (m.)	TT	T _d T _d	dd	ff
PUNTOS NOTABLES (Presión en mb. enteros)	PP (mb.)	TT	T _d T _d	dd	ff	

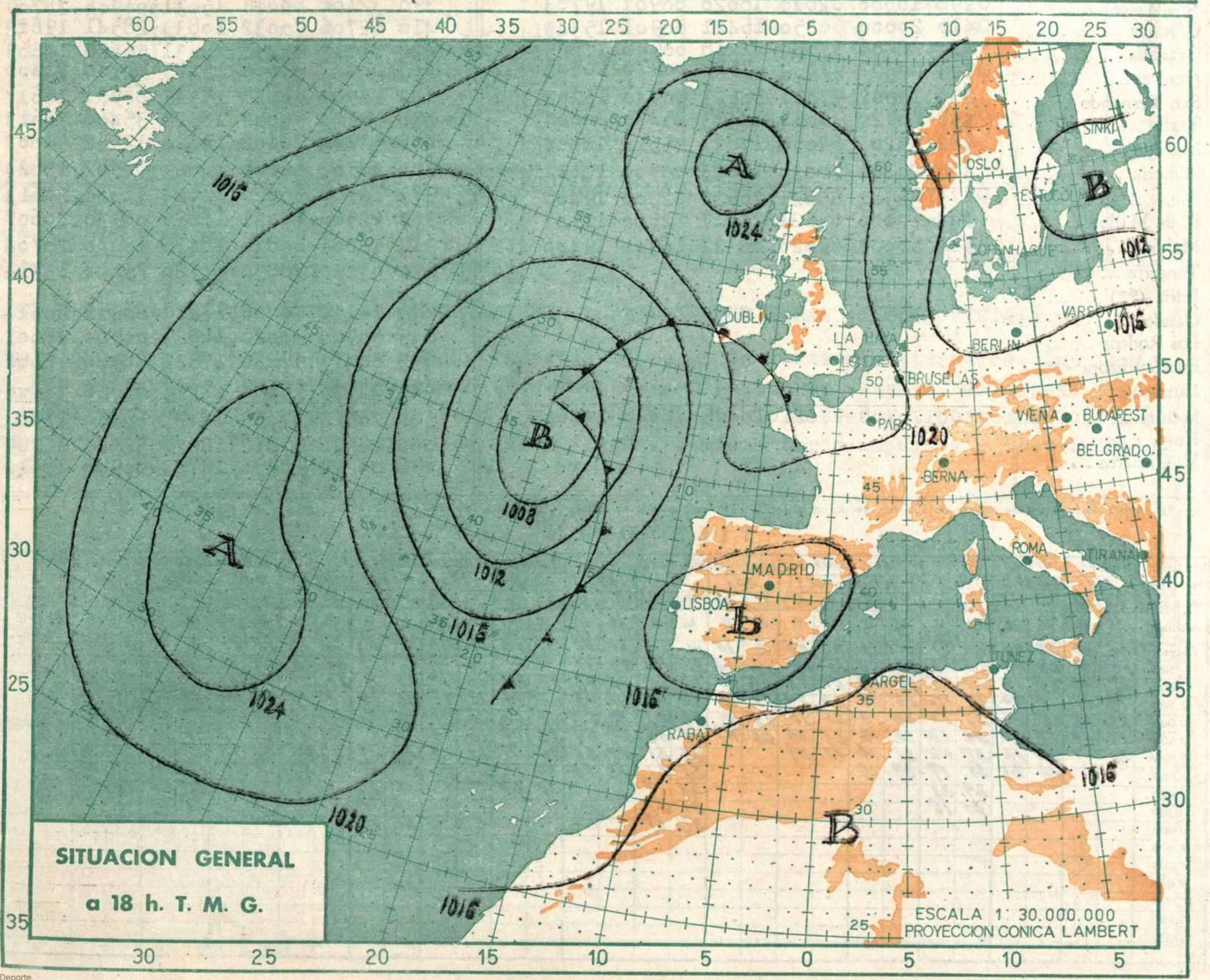
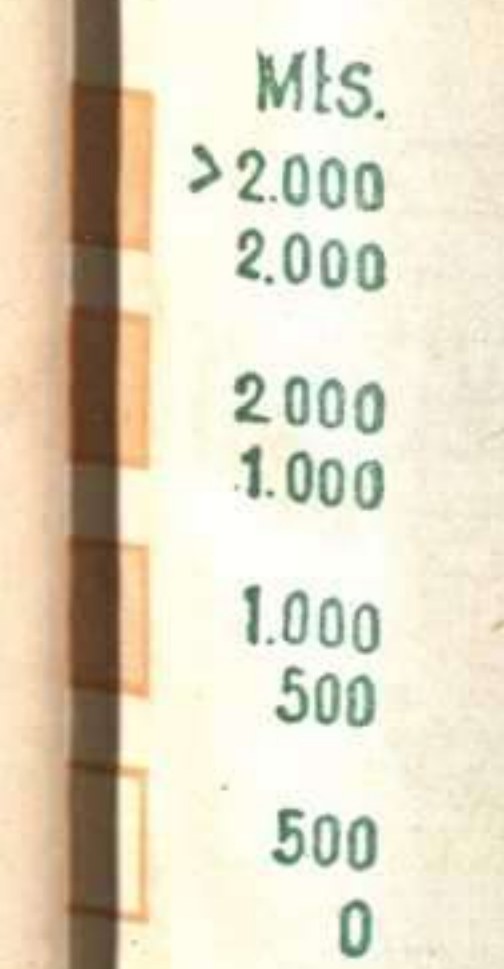
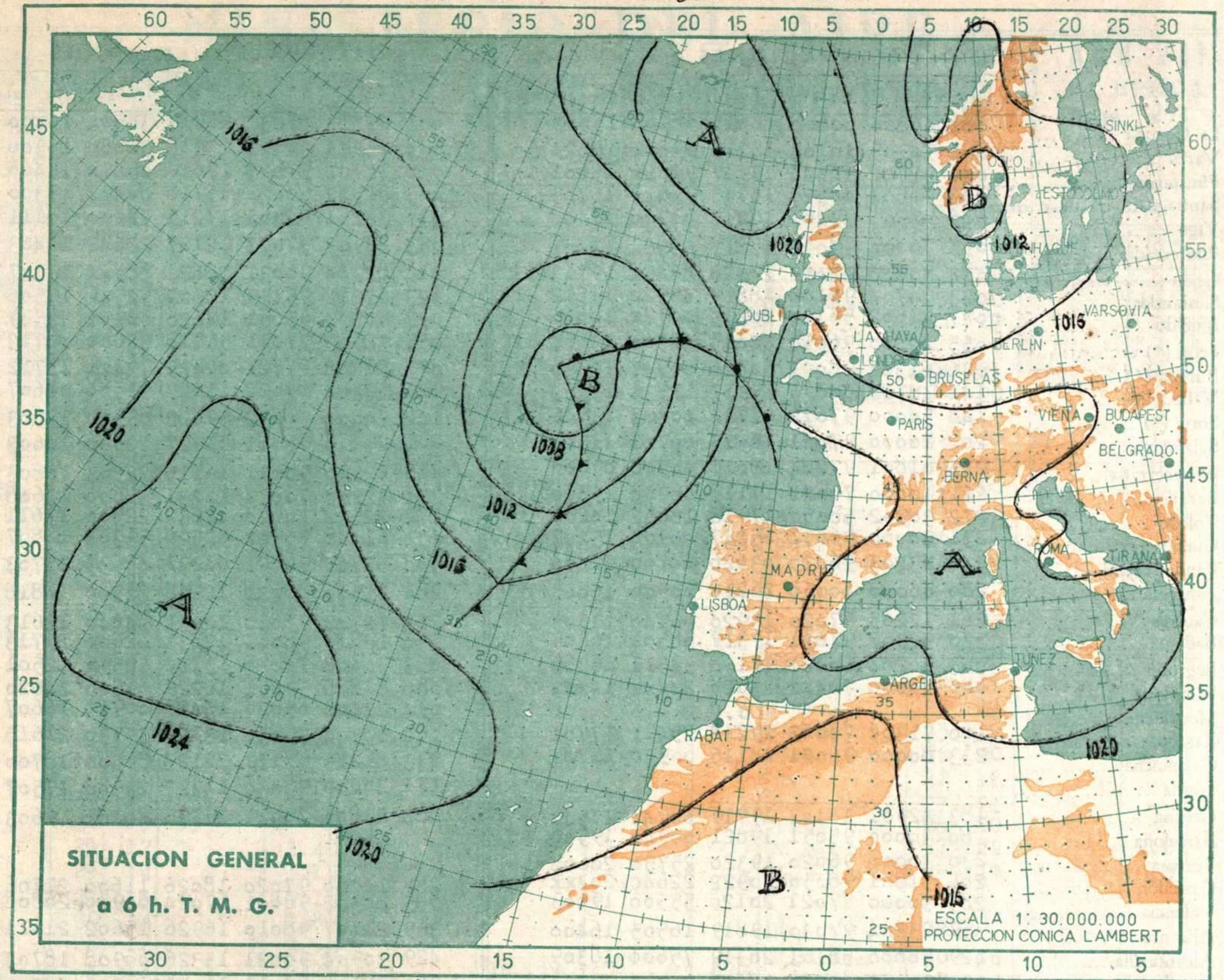
TEMPERATURAS EXTREMAS
(DE LAS CAPITALES PENINSULARES)
Máxima: 35° en Córdoba
Mínima: 13° en Soria.

Observaciones de Madrid
(Parque del Retiro)
TEMPERATURAS
Máx.: 30,0 a 13,30 Mín: 19,4 a 7,00
a 1 h. 23,0 a 13 h. 28,2
a 7 h. 19,4 a 18 h. 27,6

PRESIONES
Máxima: 708,1 mm. a 7,00 h.
Mínima: 704,3 mm. a 8,00 h.
a 1 h. 707,9 a 13 h. 706,8
a 7 h. 708,1 a 18 h. 704,3

VIENTO
Velocidad máxima: 7 m/s a 16,10h.
Dirección: Suroeste.
Recorrido en 24 horas: 205. km.





	OBSERVACIONES a 6 h.							OBSERVACIONES a 18 h.						
	i	ii	iii	Nddff	VVwwW	PPPTT	NhChCmCn TdTappp	i	ii	iii	Nddff	VVwwW	PPPTT	NhChCmCn TdTappp
La Coruña	001	0000	6000	16515	00900	15605	001	52710	62031	16619	3854x	16400		
Vares	004	90905	10104	14215	9x0xx	18629	004	73214	32021	13318	36080	16300		
Finisterre	040	92702	90444	19917	9x0xx	15601	040	32702	97023	17619	85xxx	18400		
Santiago	043	90501	00525	16715	9x0xx	16805	043	82301	50021	15718	844xx	15300		
Vigo	046	00901	39461	18217	00900	17400	046	32201	62401	17219	34400	16111		
Ponferrada	053	70000	97032	18817	6556x	13407	053	32903	97021	12127	23642	12403		
Gijón	014	80000	94052	17520	864xx	19713	014	82904	96031	16620	885xx	19307		
Santander	023	50904	96100	18219	48520	19612	023	82212	95119	16621	5254x	19506		
Igueldo	027	21602	56110	18718	0097x	18605	027	60304	65051	14026	0095x	21509		
León (*)	055	40000	96050	54015	42500	13601	055	32505	97011	55128	32600	08713		
Burgos (*)	076	61303	98021	54020	00907	13400	076	71306	97021	42425	734xx	15712		
Valladolid	141	40702	60030	15917	11535	13303	141	52304	60022	11029	52500	08607		
Soria (*)	148	50000	97012	61714	00905	13605	148	70000	96032	59622	63560	13503		
Salamanca	202	20000	97021	16515	00941	11500	202	23110	98011	11927	23600	14603		
Navacerrada	215	01801	97284	18016	00900	09400	215	22510	98011	16115	22503	10803		
Barajas	221	10000	70021	17119	00900	15400	221	32908	70011	11231	32600	13608		
Toledo	272	30902	58050	17918	18652	14208	272	22502	70020	12632	22500	17611		
Cuenca	231	30000	96051	05217	00904	15205	231	61408	95962	02528	59363	14807		
Ciudad Real	348	23203	96030	03626	24700	22400	348	52704	98021	01231	43633	15703		
Albacete	280	00000	60050	20216	00900	15803	280	21510	80021	12928	22500	10816		
Cáceres	261	12205	97020	15920	00940	11305	261	12705	98010	12631	14600	12613		
Badajoz	330	52902	97031	17319	58501	16305	330	12810	98011	12431	12600	19713		
Logroño	083	50204	80021	19118	34511	16303	083	70408	70028	15120	3259x	12501		
Pamplona	086	20000	70410	23020	2xxxx	xxxxx	086	81806	59051	16229	89500	14620		
Monflorite	160	71306	70022	19218	25411	17701	094	21104	65020	14427	00904	16607		
Zaragoza	233	80000	96021	44115	00930	15707	160	60704	75030	13129	39730	21615		
Calamocha							233	81413	97179	52123	89500	18700		
Lérida							171	20000	98030	14327	23500	17507		
Gerona	183	42901	10102	19719	00941	17508	183	21805	75011	19126	00901	19603		
Barcelona	180	30000	95051	19821	00940	19500								
Tortosa	238	30000	96020	19320	25750	20608								
Castellón	286	31801	96050	20922	22640	203xx	286	10000	97020	18026	11600	21706		
Valencia	285	50000	97021	20120	55500	19603	285	00902	96001	17024	00900	20808		
Alicante	359	23204	97030	19819	16505	16400	359	21107	98010	16926	15602	21611		
Alcantarilla	429	70000	58101	20319	75600	16309	429	30904	90021	15326	00908	18703		
Sevilla	390	10000	62010	18620	00901	19703	390	32106	80011	15031	00906	28709		
Córdoba	410	20000	60050	16421	00901	15343	410	62706	70032	10833	28541	19613		
Granada	420	22006	97050	xxx18	00940	17803	420	81812	98258	xxx31	56620	10605		
Huelva	383	60402	97030	17522	00970	20705	383	00408	97000	15425	00900	21400		
San Fernando	453	11002	97011	18623	00940	16202	453	20908	98011	15329	00901	18617		
Tarifa	458	70920	96052	18423	25470	20604	458	50924	96052	16523	35460	20613		
Málaga	482	83202	62050	17821	855xx	18804	482	51404	70102	16124	32502	21803		
Almería	488	20401	78030	17623	00980	18611	488	40902	66020	14629	12582	18824		
Ibiza	373	30501	65021	20622	32500	19400	373	10906	65020	14624	11500	20613		
P. de Mallorca	302	10000	65021	21017	12620	11907	302	22506	70021	18225	00930	20607		
Mahón	314	10000	69020	02322	16300	19400	314	11206	68020	18426	16440	20704		
Tenerife							020	83x10	98030	04720	25400	13711		
Izaña (**)							030	70112	70000	17223	009xx	20611		
Gando							015	00708	98020	16527	00900	16601		
Los Rodeos							035	00413	97050	17522	00900	18608		
Fuerteventura							040	03614	95000	xxx24	00900	16xxx		
Lanzarote														
Melilla	340	70708	97021	18025	78400	23400	340	70514	37039	16027	54550	12701		
Ifni							060	00326	57012	16621	56300	18709		
V. Cisneros							096	00220	98050	14723	00900	18614		

(*) Altura de la superficie isobara de 850 mb. se da en la casilla PPP, suprimiendo el millar. (**) Idem 700 mb.

VIENTO EN ALTURA

Estación	CORUÑA	SEVILLA	GAND	PRAT	SANTANDER	VALENCIA	BADAJOS	SEVILLA	SALAMANCA	ALBACETE	TORTOSA	SEVILLA	LOGROÑO	VALENCIA	VALLADOLID
Indicativo	001	391	030	181	023	285	330	091	202	280	338	391	084	285	140
Día y hora	8 33	8 33	9 11	9 11	9 11	9 12	9 12	9 11	9 11	9 12	9 12	9 17	9 12	9 12	9 18
Altitud	dd ff	dd ff	dd ff	dd ff	dd ff	dd ff	dd ff	dd ff	dd ff	dd ff	dd ff	dd ff	dd ff	dd ff	dd ff
Tierra	09 09	08 00	N 09	S 10	N 00	E 10	W 10	00 00	NW 00	SE 10	SE 20	SW 10	SE 20	00 00	W 10
500	19 07	08 08	36 33	00 10	15 05	16 04	35 16	00 10	- -	- -	17 19	23 16	09 10	14 08	- -
1.000	15 07	08 04	11 12	33 08	21 06	19 07	30 10	16 08	31 04	16 10	08 11	30 08	17 07	17 05	26 16
1.500	19 07	18 04	26 12	34 08	26 08	19 08	28 06	21 03	26 04	17 08	22 12	17 18	18 06	19 06	24 13
2.000	21 08	18 16	36 14	34 10	33 10	26 01	22 07	22 07	20 06	16 07	20 16	21 12	20 07	18 04	25 15
2.500	20 09	17 14	34 10	32 14	23 08	30 07	18 08	31 03	22 09	16 08	26 09	22 19	22 08	20 07	20 14
3.000	21 07	20 12	31 17	29 16	22 09		31 21	20 08	20 18	21 08	26 09	22 03	21 10	20 07	20 14
4.000		22 21					31 21	20 08	20 18		27 10	21 19			
5.000							33 19		30 20		26 10				
5.500							31 21				26 12				
6.000							32 19				26 10				
7.000															
8.000															
9.000															
10.000															
11.000															
12.000															