



MINISTERIO DEL AIRE

Boletín diario del Servicio Meteorológico Nacional

Núm. 778
2.ª EPOCA

MADRID, MARTES 16 DE FEBRERO DE 1954

PRECIOS DE SUSCRIPCION: España, ptas. año. Extranjero, ptas./año. OFICINA CENTRAL METEOROLOGICA. Apartado 285. MADRID. Teléfono 25-92-33

ESTACIONES	TEMPERATURA		PRECIPITACION		Horas de sol	ESTACIONES	TEMPERATURA		PRECIPITACION		Horas de sol	ESTACIONES	TEMPERATURA		PRECIPITACION		Horas de sol
	Máx.	Mín.	Noche	Día			Máx.	Mín.	Noche	Día			Máx.	Mín.	Noche	Día	
La Coruña.....	13	6			3.9	Reinosa.....	4			ip		P. de Mallorca	16	1	2	1	2.8
Monteventoso.....	11	7				Vitória.....	6			1	1	Pollensa.....					
Lugo.....	11					Vitoria (A).....	6	2	1			Mahón.....	13	10		3	
Guitiriz.....						Logroño.....	8	4			0.0	Son Bonet.....					
Rozas.....						Monflorite.....	13	-1			5.1						
Santiago (A).....		4	ip			Veruela.....						Sta C. Tenerife	20				
Santiago.....	11	?				Calatayud.....	12					Gando.....	19	?		1	
Vigo.....	17	7			7.5	Valenzuela.....	11					Los Rodeos....	12	9	4	3	
Ponferrada.....	13	0				Sanjurjo.....	10	4			3.1	Fuerteventura.	18	13			4.0
						Zaragoza.....	11					Lanzarote.....		12			6.1
						Calamocha.....	5	0									
Gijón.....	10	8	4	ip	0.8	Teruel.....	11			4		Tetuán.....	19	7	?		
Oviedo.....						Lérida.....	15	2	ip		3.3	Larache.....	20	5			
Santander.....	?	?	2	ip	0.0							Melilla.....	14	8	1		
Sondica.....	10																
Bilbao.....						Gerona.....	17					Ifni.....	18	12			
Igueldo.....	7	6	7			Barcelona.....	15	8	9		3.1	Cabo Juby.....	18	13	1		
León.....	10	0			2.1	Prat.....		5			3.0	Villa Cisneros.	20	14			
Zamora.....	11	0				Reus.....	14					OBSERVACIONES DE MONTANA					
Palencia.....		2	ip			Tarragona.....						Navacerrada..	0				
Villafria.....	5	1	ip	ip	4.8	Tortosa.....	15	5	1		4.9	Montserrat.....					
Burgos.....	5	2	ip	1	6.8	Castellón.....	16	7			1.0	Izaña.....	5				
Valladolid.....	8	2			6.3	Manises.....						OBSERVACIONES DE LA COSTA					
Villanubla.....	8	1	ip		6.7	Valencia.....	17	7			3.2	Punta Galea..		9	3		
Soria.....	6	-1			3.6	Alicante.....	15	7	3	1	3.7	Cabo Mayor...	?				
Salamanca.....	8	0	ip		5.0	Rabasa.....	14	7	2	ip	7.5	Vares.....	11	5			
Avila.....	3	-1				Murcia.....						Finisterre.....	12	7			
Segovia.....	4	-1				Alcantarilla..	15	8	2	1	6.0	San Fernando.	16	5			
						San Javier....	14	5	2	2	5.6	Tarifa.....	14	7			
Barajas.....	11	0			6.0							Cartagena.....	11	4		1	
Madrid.....	11	1			6.8	Sevilla.....	17	3			9.6	C. S. Antonio..		5	4		
Getafe.....	11	0			8.2	Jerez.....	15	5				Cabo Bagur...	13	7	3		
Alcalá.....		0				Córdoba.....	16	7									
Toledo.....	11	1			8.4	Jaén.....	12	2									
Guadalajara...						Granada.....	13	-1	4		6.5						
Cuenca.....	7	0			0.0	Cartuja.....	12	1	5								
Molina.....	3	-1			0.0	Huelva.....	20	6			8.1						
Ciudad Real...	12	1			7.0	Málaga.....	16	9			9.8						
Albacete.....	10	2				Almería.....	17	10			5.1						
Cáceres.....	14	4															
Badajoz.....	16	4			3.9												

NOTA.—Los datos de este Boletín comprenden las observaciones desde las 18 h. T. M. G. de ayer a las 18 h. T. M. G. del día de hoy.

Las horas de sol corresponden al día de ayer.

INFORMACION GENERAL DEDUCIDA DE LAS OBSERVACIONES DE LAS DIECINUEVE HORAS (HORA OFICIAL).

Durante el día de hoy se han registrado precipitaciones poco intensas en puntos de Baleares, Levante y Canarias y muy débiles en puntos aislados de la vertiente cantábrica y parte nordeste de Castilla la Vieja. En el resto, el tiempo ha sido bueno con nubosidad de evolución diurna, más abundante en las primeras horas de la tarde.

TIEMPO PROBABLE HASTA LAS DIECINUEVE HORAS (HORA OFICIAL) DEL DIA 17.

Empeoramiento en Galicia durante la tarde. Sin variaciones notables en el resto.

AVISO ESPECIAL PARA BARCOS PESQUEROS Y NAVEGACION DE CABOTAJE.

En el golfo de León, Baleares, Alborán, Cádiz y mitad sur de la costa portuguesa, vientos flojos de componente norte, con marejadilla y buena visibilidad. En Canarias, viento moderado del nor-noroeste. En Finisterre nordeste moderado con marejadilla. En el Cantábrico y Vizcaya, viento flojo nor-nordeste con mucha nubosidad estratiforme y visibilidad moderada. En el Gran Sol, viento del suroeste flojo con nubosidad abundante, algunas lloviznas o lluvias débiles y buena visibilidad. Es probable un empeoramiento en el área de Finisterre durante la tarde, con cambio del viento al oeste-suroeste moderado. Asimismo en el Gran Sol, cambiará el viento al noroeste de modo progresivo desde el oeste con aumento en su fuerza hasta ser fresco; buena visibilidad, posibilidad de producirse chubascos ocasionales y algunos claros.

SIMBOLOS INTERNACIONALES

≡	Neblina	✱	Nieve
≡	Niebla	▽	Chubascos
∞	Calima	⊗	Tormenta
●	Llovizna	▲	Granizo
●	Lluvia	+	Ventisca
○	Cielo sin nubes	⊕	5 octavos Nubes
⊙	1 octavo "	⊕	6 " "
⊙	2 " "	⊕	7 " "
⊙	3 " "	⊕	Cielo cubierto
⊙	4 " "	⊕	oculto

	Frente frío
	Frente cálido
	Oclusión
	Discontinuidad
	Isobaras

POSICION DE LOS SIMBOLOS EN UNA ESTACION

TT E
V w w (N) La flecha indica la dirección del viento, y las barbillas la fuerza.
Td Td W
Una barbilla larga equivale a 2° de la escala Beaufort.

TEMPERATURAS EXTREMAS

(DE LAS CAPITALES PENINSULARES)

Máxima: 20° en Huelva.
Mínima: 1° bajo cero en Avila, Granada, Soria y Segovia

OBSERVACIONES DE MADRID (Parque del Retiro)

TEMPERATURAS

Máx.: 11,3 14,00 Mín.: 1,0 a 8,00.
a 1 h. 3,2 a 13 h. 9,6
a 7 h. 1,4 a 18 h. 8,7

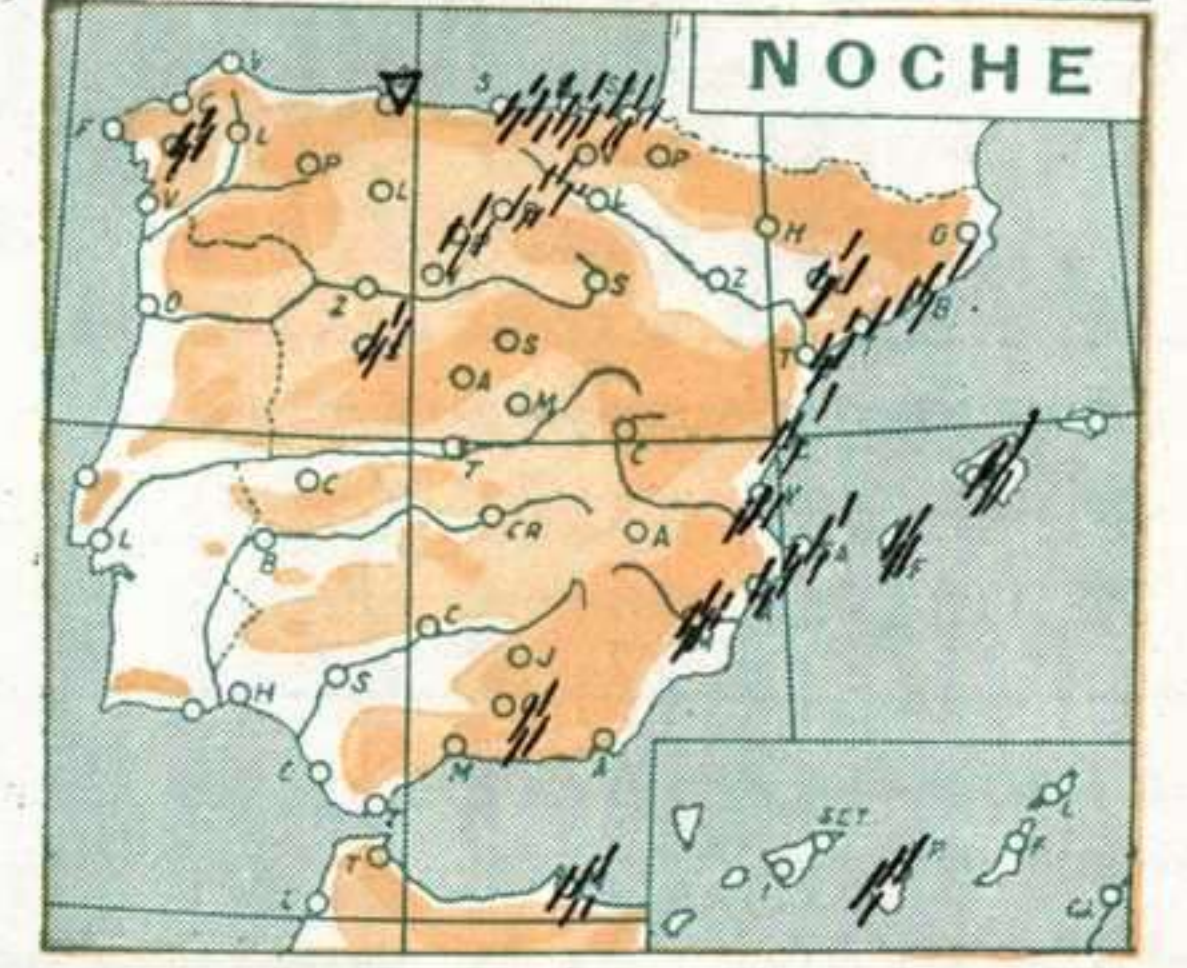
PRESIONES

Máxima: 703,6 mm. a 18,00 hoy.
Mínima: 698,1 mm. a 18,00 ayer
a 1 h. 700,4 a 13 h. 703,1
a 7 h. 702,2 a 18 h. 703,6

VIENTO

Velocidad máxima: 15 m/s. a 19,00.
Dirección: Nordeste.
Recorrido en 24 horas: 317 km.

CONTINUA CHUBASCOS LLOVIZNA



EXPLICACION DE LA CLAVE

- iii - Indicativo de la estación.
- T_dT_d - Temperatura del punto de rocío en grados centígrados. Si es inferior a 0° C., se suma 50 al valor absoluto de esta temperatura.
- N - Nubosidad total en octavos de bóveda celeste.
- dd - Dirección de donde sopla el viento. Multiplicando dd por 10, se obtiene el ángulo que forma dicha dirección con el N. geográfico, en el sentido de giro de las agujas de un reloj.
- ff - Velocidad del viento en nudos.
- VV - Visibilidad horizontal.

VV	Metros	VV	Metros	Kms.
X0 a X9	20 a 200	90	0 a 50	
00 a 09	200 a 2.000	91	50 a 200	
10 a 19	2.000 a 4.000	92	200 a 500	
20 a 29	4.000 a 6.000	93	500 a 1.000	
VV	Kms.	94		1 a 2
80	16 a 20	95		2 a 4
81	20 a 40	96		4 a 10
85	100 a 150	97		10 a 20
86	150 a 200	98		20 a 50
87	200 a 300	99		50 o más
88	300 a 500			
89	500 o más			

- ww - Tiempo presente. Los fenómenos son gradualmente más intensos de 00 a 99:
- 00-19. Ningún meteoro importante en el momento y hora precedente.
- 20-29. Precipitación, niebla o tormenta en la hora precedente y que cesó.
- 30-39. Tempestad de polvo o arena, o temporales de ventisca.
- 40-49. Niebla.
- 50-59. Llovizna.
- 60-69. Lluvia.
- 70-79. Precipitaciones sólidas, sin chubascos.
- 80-89. Chubascos con precipitación.
- 90-99. Tormenta y precipitaciones.

- W - Tiempo pasado (durante las tres horas precedentes):
- 0. Despejado.
- 1. Nuboso.
- 2. Cubierto.
- 3. Tempestad de polvo o arena; ventisca.
- 4. Niebla o bruma muy densa.
- 5. Llovizna.
- 6. Lluvia.
- 7. Nieve o aguanieve.
- 8. Chubascos.
- 9. Tormenta.

PPP - Presión atmosférica en décimas de milibar (se omiten las cifras de las centenas y de los millares) referida al nivel del mar. Las estaciones de la meseta central (altitud superior a 400 metros) la reducen al nivel de 1.000 metros geodinámicos. Las estaciones de montaña (altitud superior a 1.500 m.) dan la presión al nivel de la estación.

TT - Temperatura del aire en grados centígrados. En caso de temperatura negativa, se añade 50 al valor absoluto de la temperatura.

N_h - Cantidad de nubes, en octavos, cuya base está a la altura h (inferior a 2.500 metros) por encima del nivel de la estación.

CL - Nubes bajas:
1, 2 y 3, nubes cumuliformes.
4, 5, 6 y 7, nubes estratiformes.
8 y 9, nubes estratiformes y cumuliformes.

CM - Nubes medias:
1 y 2, altostratus.
3 a 9, alto cúmulos.

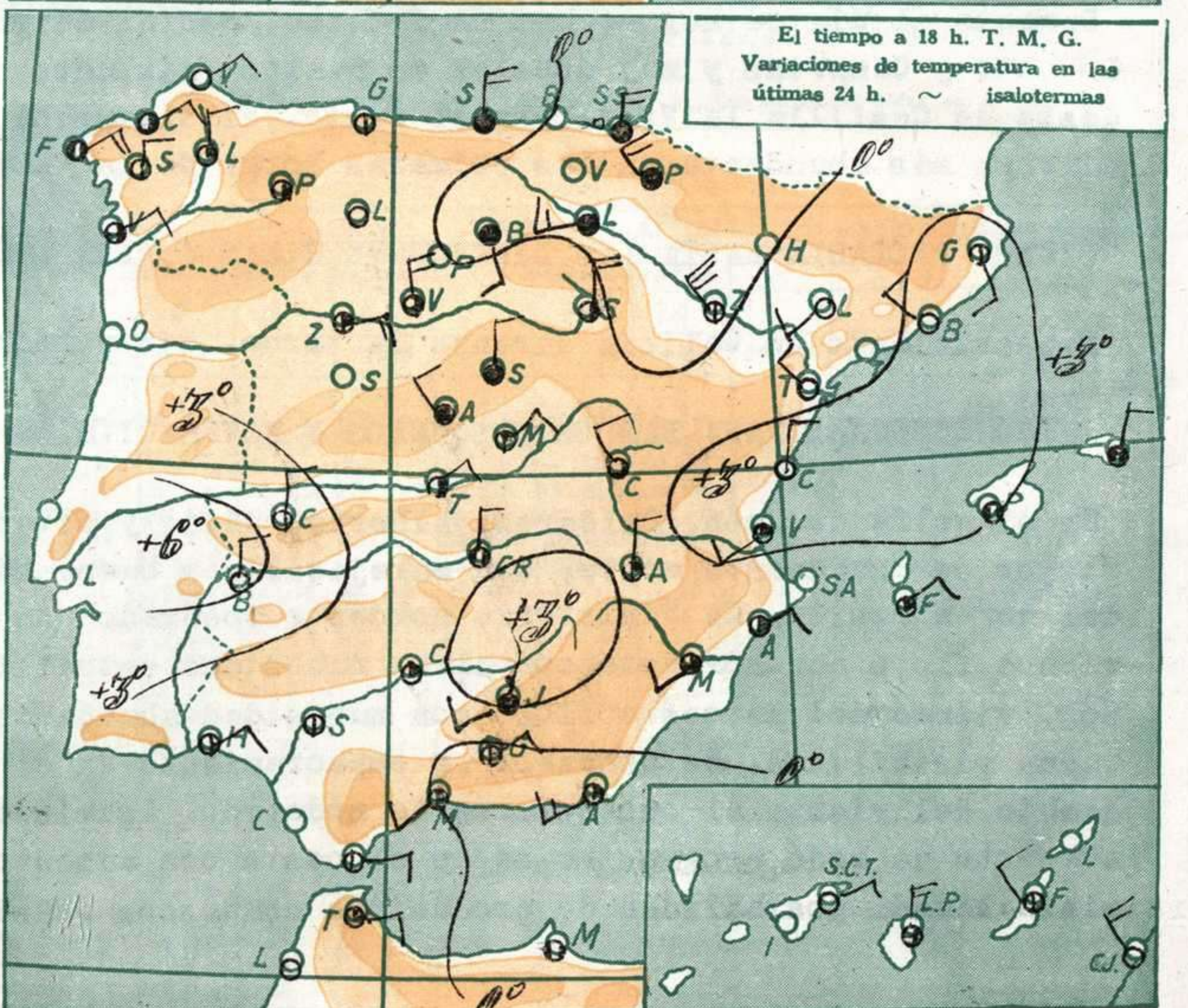
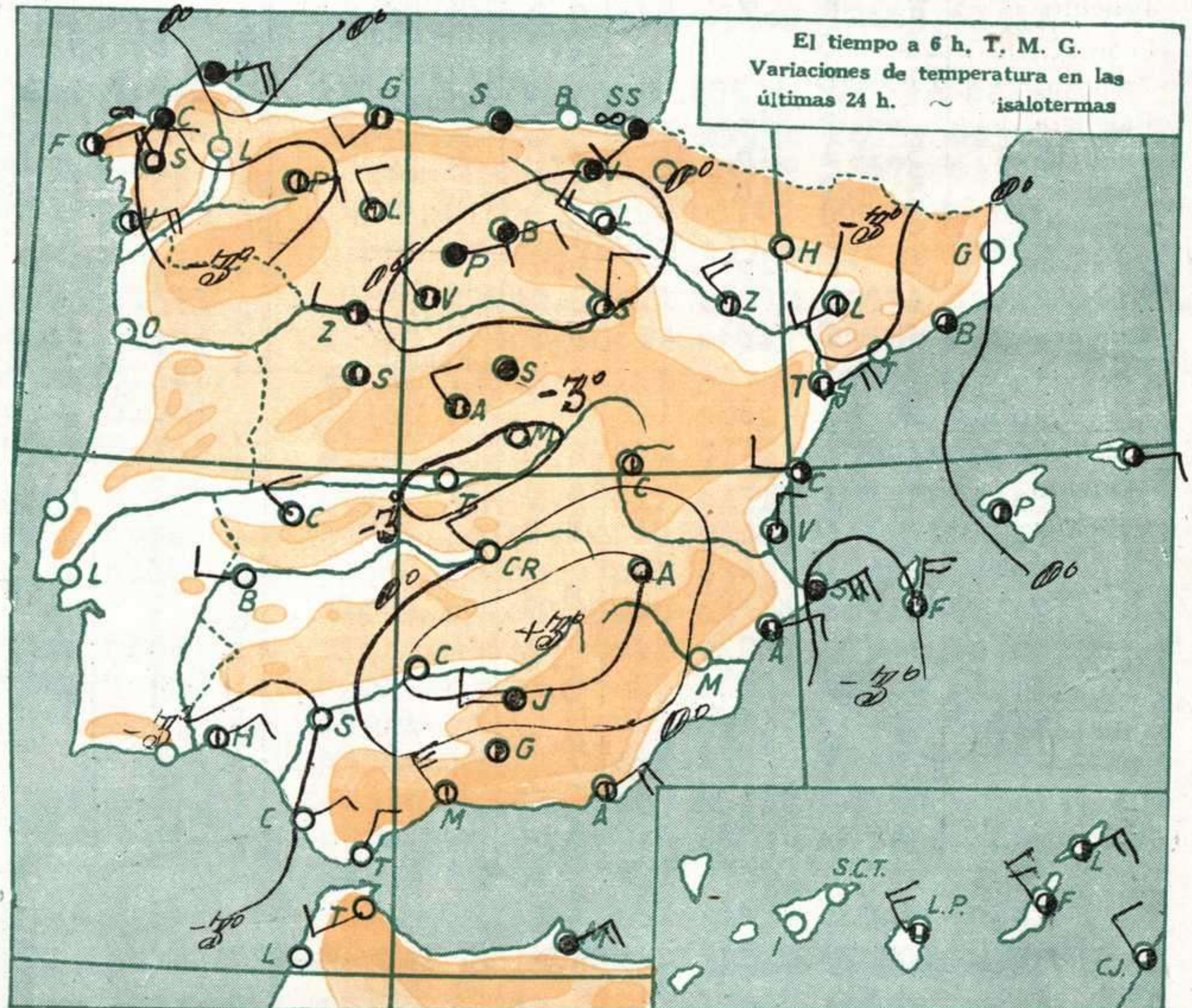
CH - Nubes altas:
1 a 4, cirrus.
5 a 8, cirrostratus.
9, cirrocúmulos.

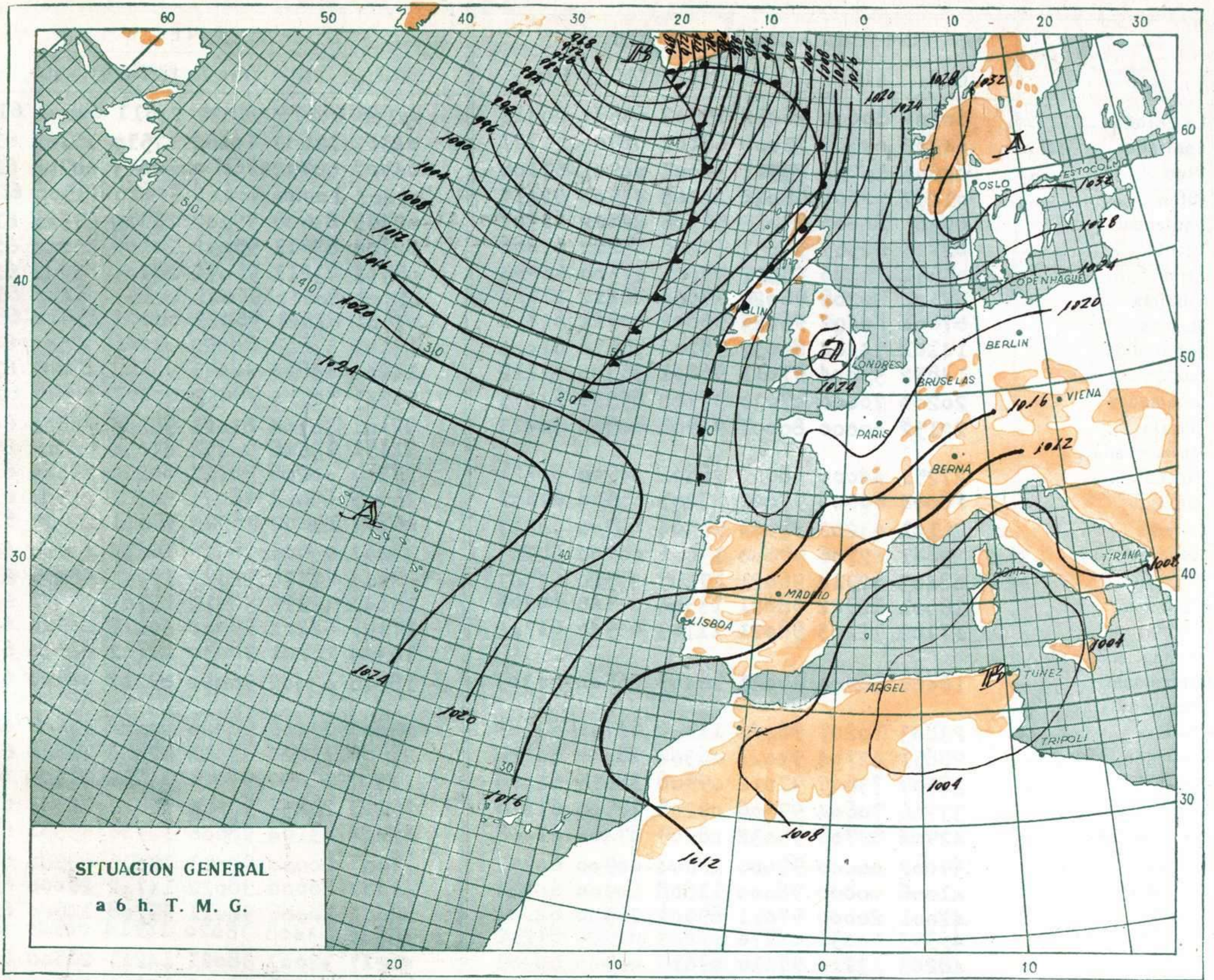
g - Indicativo de grupo.

J - Estado del terreno:
0. Seco.
1. Húmedo.
2. Encharcado.
3. Duro helado.
4. Hielo liso.
5 a 7. Hielo con barro o nieve.
8 y 9. Nieve seca pulverulenta.

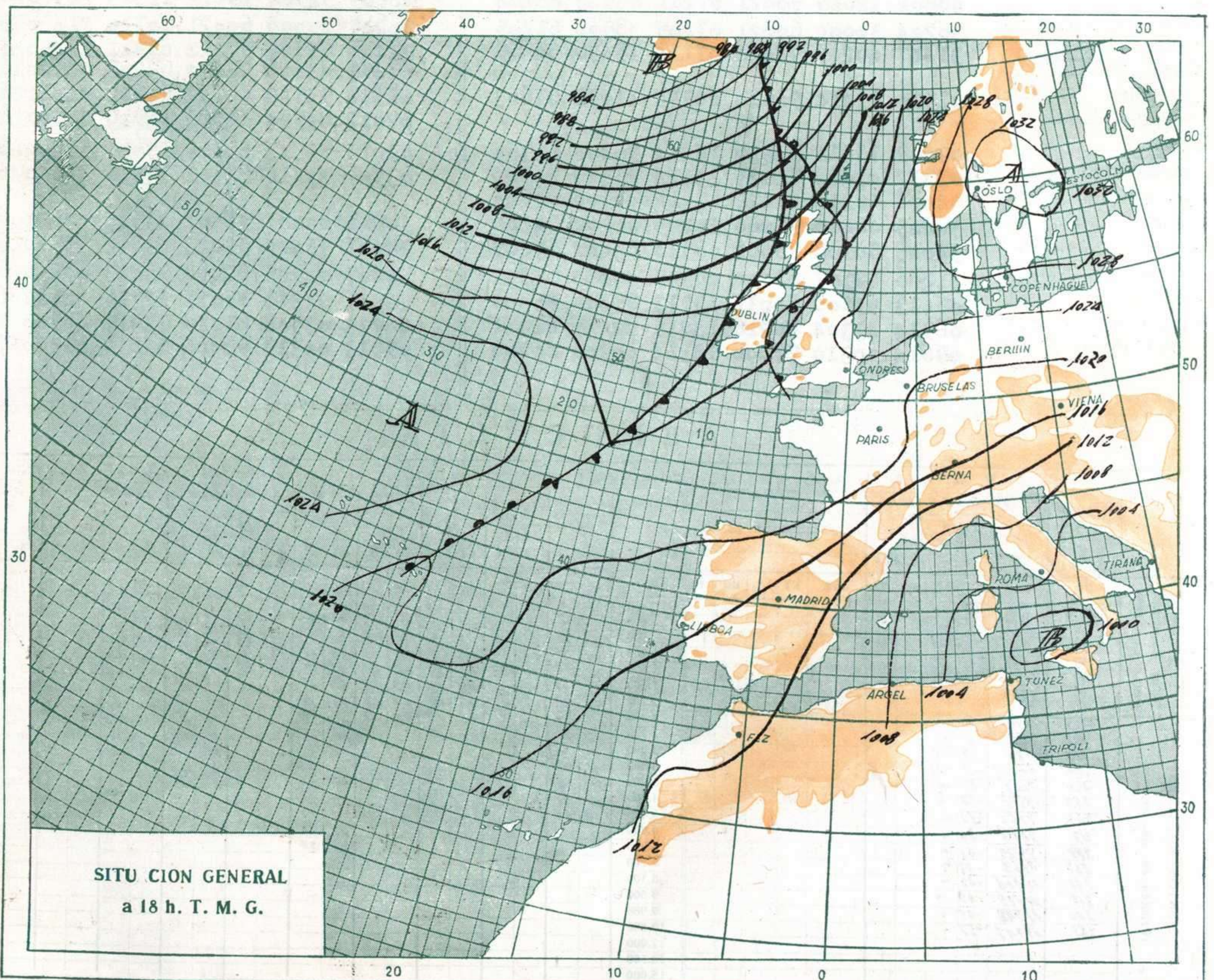
a - Carácter de la tendencia barométrica en las tres horas precedentes:
0 a 4. La presión es igual o mayor que la de tres horas antes.
5 a 9. La presión es más baja que la de tres horas antes.

pp - Valor de la tendencia barométrica: Se expresa en décimas de milibar y se obtiene restando de la presión la correspondiente a tres horas antes.





SITUACION GENERAL
a 6 h. T. M. G.



SITUACION GENERAL
a 18 h. T. M. G.

OBSERVACIONES a 6 h. (*) and OBSERVACIONES a 18 h. (*) tables with columns for location, time, and various meteorological codes.

(*) Explicación de la clave en 2.ª página.

AEROLOGIA

Table for AEROLOGIA containing sections for '221 - BARAJAS', 'Estaciones', and 'VALORES EN ISOBARAS TIPO'. It includes columns for date, time, pressure, and wind direction/speed at various altitudes.