



MINISTERIO DEL AIRE

Boletín diario del Servicio Meteorológico Nacional

AÑO VIII
2.ª EPOCA
Núm. 108.

MADRID, SABADO 18 DE ABRIL DE 1959.

PRECIOS DE SUSCRIPCION: España, ptas. año. Extranjero, ptas. año. OFICINA CENTRAL METEOROLOGICA. Apartado 285. MADRID. Teléfono 25-92-55

ESTACIONES	TEMPERATURA		PRECIPITACION		Horas de sol	ESTACIONES	TEMPERATURA		PRECIPITACION		Horas de sol	ESTACIONES	TEMPERATURA		PRECIPITACION		Horas de sol	TEMPERATURAS EXTREMAS (de las Capitales Peninsulares)
	Máx.	Mín.	Noche	Día			Máx.	Mín.	Noche	Día			Máx.	Mín.	Noche	Día		
La Coruña. ...	14	9			7.1	Navacerr. (*)	4	X				Castellón ...	23	13			6.8	MAXIMA 24° en ALICANTE y VALENCIA. MINIMA: 0° en AVILA y CUENCA.
Vares ...	14	8				Barajas. ...	18	3				Játiva... ..	20	6			9.2	
Monteventoso.	13	8				Madrid. ...	19	4				Manises. ...	23				12.6	
Otero de Rey.	16					Getafe. ...	18	1				Valencia ...	24	11			11.9	
Finisterre ...	16	11				Alcalá... ..	17	5				C. S. Antonio.	22	8			7.5	
Santiago (A.)	15	7			10.7	Toledo ...	19	7				Alcoy					6.3	
Santiago. ...	14	7				Cuenca. ...	16	0				Alicante ...	24	13			9.0	
Vigo	19	10			11.7	Molina. ...	14	1	ip			Rabasa. ...	22	13			9.5	
Ponferrada. ...	16	7				Ciudad Real	20	5				Murcia. ...		13			12.6	
						Albacete ...	16	3				Alcantarilla	25	11			12.6	
						Cáceres. ...	18	7				San Javier. ...	24	10			11.0	
						Badajoz ...	21	7				C. Galeras. ...	18	12			12.4	
																	12.5	
Gijón	16	10	3		9.0	Vitoria. ...	9	6	ip			Sevilla. ...	22	10			9.0	Observaciones de MADRID (Parque del Retiro) TEMPERATURAS Máx. 18,5 a 13,45 h. Mín. 4,3 a 5,00 h. a 1 h. 6,6 a 13 h. 16,8 a 7 h. 5,4 a 18 h. 13,2
Cabo Mayor...	12	11	ip			Logroño ...	11	8	ip			Córdoba. ...	23	5			9.3	
Santander... ..	12	11			1.7	Pamplona...	10	5	ip	2		Jaén	17	7			8.5	
Punta Galea...	13	10	ip			Candanchu (*)	2	-4	ip	13		Granada ...		3			5.0	
Sondica	13	9	1			Monflorite. ...	13	7				Cartuja. ...	20	6			10.1	
Igueldo.	10	8	1	6	0.0	Veruela. ...	10	6				Huelva. ...	22	9			6.7	
						Calatayud..	16	7				Jerez	21	8			11.2	
						Daroca. ...	14					S. Fernando ...	19	10			8.3	
						Sanjurjo ...	15	9				Farifa. ...	17	11			5.4	
						Zaragoza ...						Málaga. ...	25	11			6.7	
León	13	1			11.2	Valenzuela..						Almería. ...	19	15			11.8	
P. Sanabria. ...	15	3			6.7	Calamocho..	13	4									5.4	
Zamora.	17	2				Lérida... ..	23	10				Ibiza	20	12			6.7	
Palencia.	14	2				La Molina (*)						P. Mallorca ...	21	10	3		11.2	
Villafria	10	3	ip		9.0	Gerona	22	7	2			Mahón	15	10	3	4	8.3	
Burgos... ..	10	4			9.0	Cabo Bagur ...	19	7	5	ip		Sta. C. Tnefe.	23				6.7	
Valladolid..	15	2			11.8	Barcelona... ..	23	11				Izaña (*) ...					11.2	
Villanubla..	15	-1			11.3	Prat.						Gando... ..	23	16			6.7	
Soria	14	2			6.9	Montseny (*)						Los Rodeos ...		10			11.2	
Salamanca..	17	1			9.2	Reus	22	11				Fuerteventura..	20	15			8.3	
Avila... ..	12	0				Tortosa. ...	20	11				Lanzarote ...	24	14			6.7	
Segovia.												Melilla	23				11.2	
												Ifni	X	X			8.3	
												V. Cisneros ...	22	14			5.4	

INFORMACION GENERAL DEDUCIDA DE LAS OBSERVACIONES DE LAS DIECINUEVE HORAS (HORA OFICIAL).

Disminuyó la nubosidad en casi toda España y aumentó nuevamente después de mediodía en las zonas orientales inmediatas a la Ibérica. Las lluvias registradas en alto Ebro y Baleares fueron poco importantes. Aumentó la temperatura en la parte peninsular al oeste del sistema Ibérico. Todavía el viento fué importante en la región cantábrica, Cataluña y cuenca del Ebro.

PREDICION VALIDA PARA EL DOMINGO DIA 19.

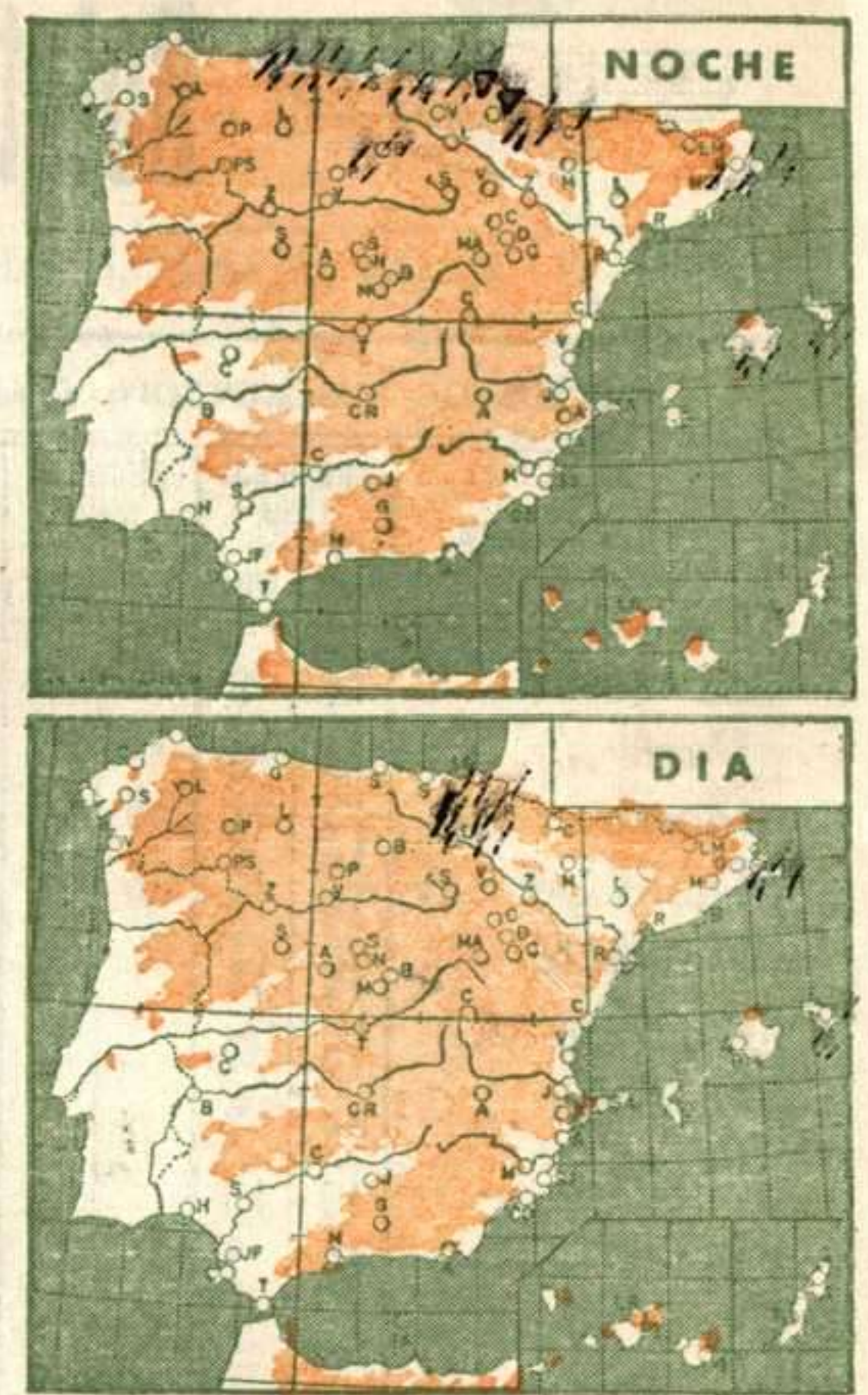
Poco nuboso en la mitad oeste de la Península con algún desarrollo de nubes de evolución diurna, que será más destacado en Pirineos y sistema Ibérico y alto Ebro, donde serán posibles algunos chubascos. Aún serán fuertes los vientos en la cuenca del Ebro, especialmente en su desembocadura y algo más atenuados en golfo de Vizcaya.

AVISO ESPECIAL PARA BARCOS PESQUEROS Y NAVEGACION DE CABOTAJE.

Norte fuerte o moderado y marejada con riesgo de arena al este de Canarias. Poniente moderado en el Estrecho. Nordeste fresco en el golfo de León y golfo de Vizcaya con marejada. Marejadilla o rizada en el resto.

RADIOSOND EOS

Estación Barajas					Estación Valenzuela				
pp	hhh	TT	T _d	T _d	pp	hhh	TT	T _d	T _d
dd	ff	Día/hora 18/00			dd	ff	Día/hora 18/11		
1000	145				1000	120			
850	1431	3	-6	35 11	850	1463	5	-0	33 47
700	3029	-6	-17	03 32	700	3043	-0	-11	36 33
500	5618	-17		01 45	500	5656	-16		34 26
400	7256	-26		36 60	400	7301	-26		36 45
300	9220	-40			300	9320	-40		35 82
250					250	10540	-50		35 74
200	11930	-59			200	11960	-60		35 70
150	13710	-62			150	13770	-56		35 55
100	16250	-56			100	16340	-56		32 18

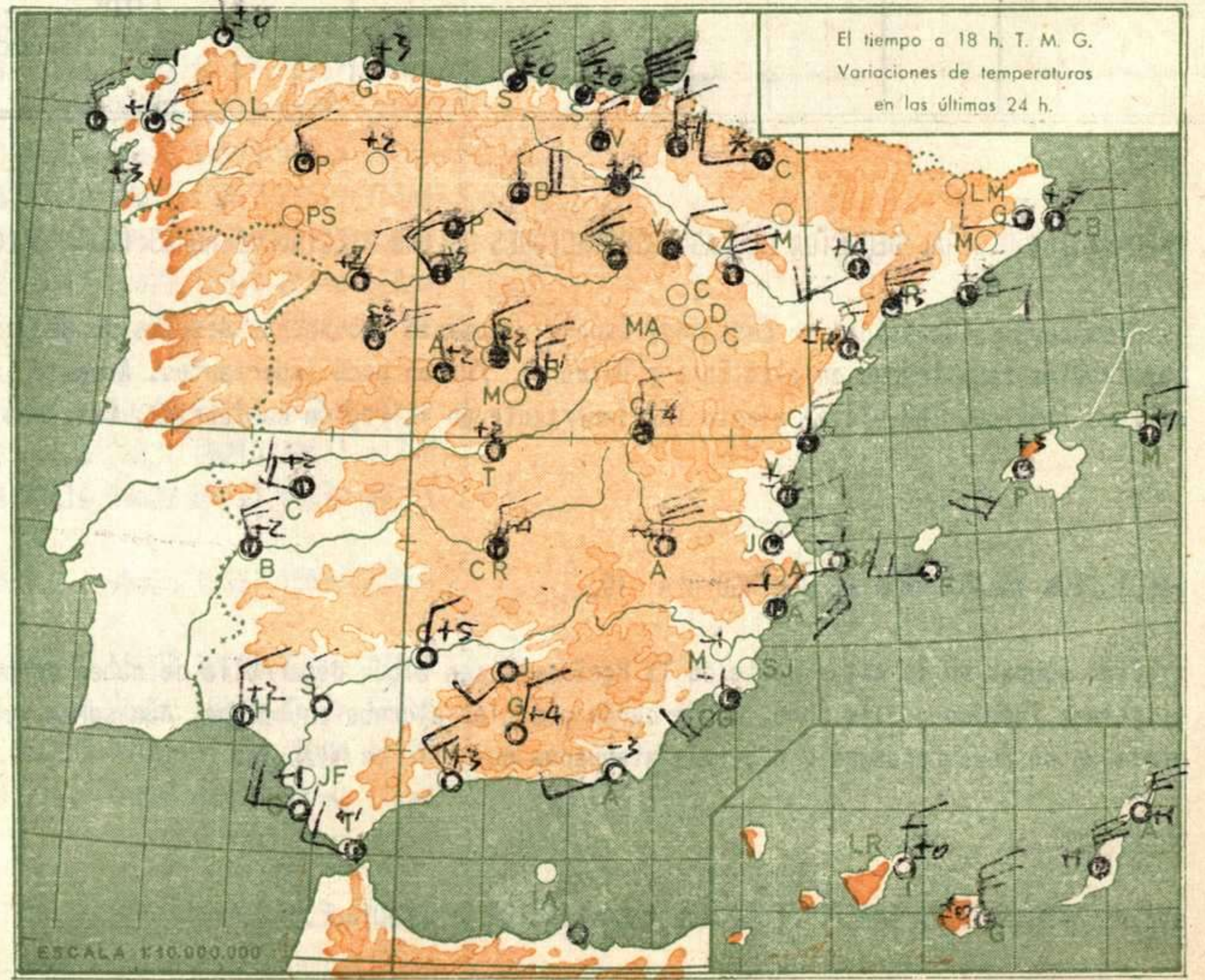
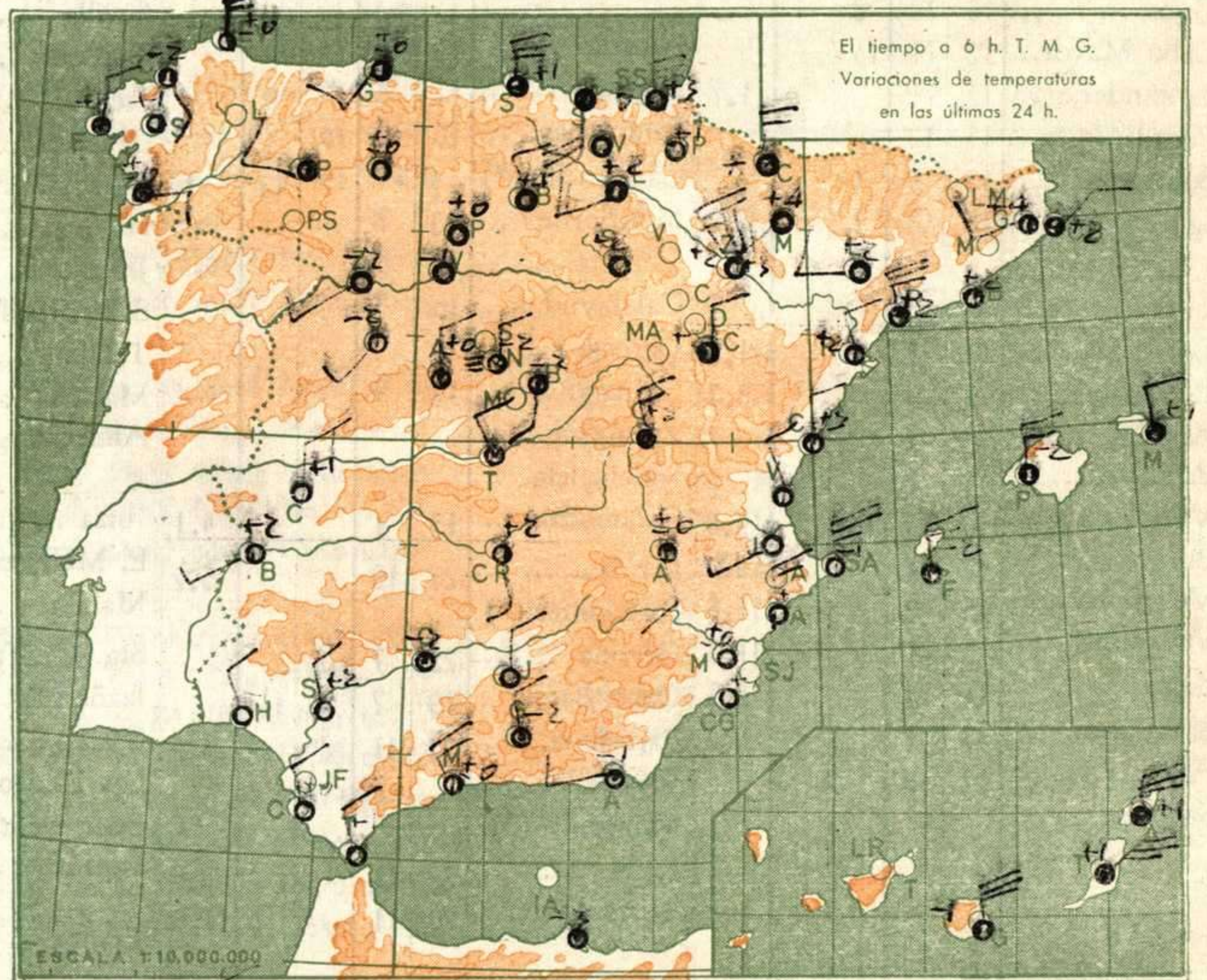


Estación Coruña					Estación 001				
pp	hhh	TT	T _d	T _d	pp	hhh	TT	T _d	T _d
dd	ff	Día/hora 18/12			dd	ff	Día/hora 18/12		
1000	213	12	7	36 08	1019	13	9	02	04
850	1544	2	-7	30 16	898	3	-0	36	15
700	3107	-0		36 13	865	3	-5	36	16
500	5736	-13		32 29	840	1	-8	36	17
400	7394	-25		33 32	800	2	-18	36	20
300	9420	-40		31 52	770	2		36	28
250					688	-0	-19	36	33
200	12080	-58		32 38	647	-2	-10	35	31
150	13900	-57		32 20	622	-3	-21	35	30
100	16420	-63		33 20	555	-7		35	38

Estación	Indicativo	Día/hora
1000		
850		
700		
500		
400		
300		
250		
200		
150		
100		

Estación	Indicativo	Día/hora
1000		
850		
700		
500		
400		
300		
250		
200		
150		
100		

Estación	Indicativo	Día/hora
1000		
850		
700		
500		
400		
300		
250		
200		
150		
100		



	OBSERVACIONES a 6 h.										OBSERVACIONES a 18 h.										VIENTO EN ALTURA											
	iii	Nddff	VVwwW	PPPTT	N _h C _h C _M C _N	T _d T _d app	iii	Nddff	VVwwW	PPPTT	N _h C _h C _M C _N	T _d T _d app	Estación	Valencia	Badajoz	Valencia	Leon	S. Javier	Badajoz	Día y hora	18	00	18	06	18	06	18	12	18	12	18	12
La Coruña ...	001	71502	68022	24309	4858x	07304	001	33608	70021	25913	22402	08304	Indicativo	285	330	285	055	433	330	Día y hora	18	00	18	06	18	06	18	12	18	12	18	12
Vares ...	004	43214	98021	21710	43000	03300	004	23208	81020	28612	10000	08300	Altitud	dd	ff	dd	ff	dd	ff	dd	ff	dd	ff	dd	ff	dd	ff	dd	ff			
Finisterre ...	040	80509	95022	26212	25x2x	08304	040	33614	97021	27114	25x02	10207	Tierra	NW	10	00	00	00	00	N	20	NW	20	N	10							
Santiago ...	043	90501	30321	23108	9x0xx	06121	043	00503	65000	21214	00900	06806	500	31	26	32	27	20	23			32	13	35	10							
Vigo ...	046	80905	58031	24411	6632x	07400	046	33611	75010	24017	00901	06400	1.000	23	26	36	25	30	16			32	19	35	18							
Ponferrada ...	053	62708	97021	23107	58506	03304	053	23205	98011	23915	14540	01407	1.500	36	17	01	19	30	20	36	37	21	12	36	21							
Gijón ...	014	62206	96158	23110	63500	09308	014	32910	98011	23515	38700	08201	2.000	01	14	01	19	34	24	03	19	34	22	36	27							
Santander ...	023	53224	97021	21811	28431	06308	023	83224	96022	24412	865xx	08309	2.500	33	12	36	29	33	25	02	45	24	22									
Igueldo ...	027	83132	65808	18009	883xx	08204	027	83136	50168	19910	852xx	09204	3.000	35	26	20	31	33	26	01	07	35	34									
León (*) ...	055	53406	98150	49502	25403	01801	055	33416	98011	53511	29501	01103	4.000			33	56	22	27	35	19											
Burgos (*) ...	076	63602	98021	49405	654xx	01400	076	63603	97022	51709	23448	02400	5.000			35	59															
Valladolid ...	141	30000	56020	19903	00900	00400	141	63110	80022	18615	44506	04204	5.500			35	63															
Soria (*) ...	148	13212	98030	53003	00901	54309	148	67622	97022	56108	68405	03103	6.000			36	67															
Salamanca (*)	202	12204	37011	47801	15540	00202	202	20212	98011	51415	22601	05601	7.000																			
Navacerrada (*)	215	93604	91454	41555	9x0xx	53405	215	83600	94022	53401	860xx	01204	8.000																			
Barajas ...	221	31804	70021	16804	00904	00503	221	43616	70021	15915	11501	05009	9.000																			
Toledo ...	272	33408	80020	18207	00901	05400	272	33605	70020	17615	15602	12500	10.000																			
Cuenca (*) ...	231	83212	98022	49505	12439	02413	231	53410	98031	48213	62500	18211	11.000																			
Ciudad Real	348	41403	95021	01208	27532	06400	348	33607	99021	01118	24702	01703	12.000																			
Albacete ...	280	31106	05031	16903	00003	51805	280	03127	85000	12716	00900	01303	Estación	Tortosa	Malaga	Gando																
Cáceres ...	261	13208	98020	18707	00901	03601	261	12614	98010	17516	14601	06400	Indicativo	238	482	030																
Badajoz ...	330	12602	98031	19708	00901	05502	330	13614	98011	18019	00903	06401	Día y hora	18	12	18	12	18	12													
Logroño ...	083	62710	70021	17309	55501	06205	083	82914	60502	20711	874xx	06305	Altitud	dd	ff	dd	ff	dd	ff	dd	ff	dd	ff	dd	ff	dd	ff					
Pamplona ...	086	83206	95616	15506	885xx	06203	086	72306	96012	20509	78400	07205	Tierra	NW	20	NW	10	N	30													
Monflorite ...	094	12524	05021	09108	15500	02318	094	40938	74011	11412	25540	04400	500	31	29	31	12	36	34													
Zaragoza ...	160	42926	80012	13209	26541	00307	160	73126	80032	16312	35671	05108	1.000	32	31	35	15	01	40													
Calamocha (*)	233	73610	98031	34305	35540	03215	233	83603	98032	37309	86500	07213	1.500	09	06	34	16	04	48													
Lérida ...	171	02706	98020	07610	00900	04210	171	72216	98021	08417	11507	08312	2.000	05	04	33	20	04	40													
Gerona ...	183	72001	70016	04509	00941	07400	183	62701	70032	05820	00941	12208	2.500	32	08	35	12															
Barcelona ...	180	36208	70012	05612	25640	08311	180	60911	96021	06918	00931	13213	3.000	03	12	33	12															
Tortosa ...	238	12911	98020	08213	11741	01211	238	13416	97011	10716	06205	xxxxx	4.000	06	25	34	20															
Castellón ...	286	33211	98022	09815	25640	513xx	286	53614	97021	11320	15605	03307	5.000	35	33																	
Valencia ...	285	13204	98000	10212	12500	03311	285	10903	98000	11318	00906	09404	6.000																			
Alicante ...	359	13216	98030	11724	00902	50213	359	30708	98011	11318	14302	09303	7.000																			
Alcantarilla ...	429	13204	80010	13412	00901	05403	429	00212	80000	11823	00900	20303	8.000																			
Sevilla ...	390	03103	60000	20510	00900	09205	390	03602	75000	17420	00900	11400	9.000																			
Córdoba ...	410	20000	75010	17206	00901	05303	410	13608	75011	15022	00901	04308	10.000																			
Granada ...	420	23406	98011	xxx04	00901	02607	420	03608	80000	26617	00900	03406	11.000																			
Huelva ...	383	03204	90000	20210	00900	10xxx	383	13211	97020	17521	00901	05601	12.000																			
San Fernando	453	03503	98000	19311	00900	09400	453	12712	98030	17418	11500	11605	Estación																			
Tarifa ...	458	03206	98000	18613	00900	09308	458	12714	97050	17217	15500	10300	Indicativo																			
Málaga ...	482	13213	75030	15311	00902	07803	482	03212	80000	12722	00900	08300	Día y hora																			
Almería ...	488	22702	08030	13415	00902	07400	488	02508	80000	13717	00900	12301	Altitud	dd	ff	dd	ff	dd	ff	dd	ff	dd	ff	dd	ff	dd	ff					
Ibiza ...	373	33516	75181	10914	11541	09xxx	373	22711	80021	13517	00901	09xxx	Tierra																			
P. de Mallorca	302	73215	65022	07513	55531	00407	302	22520	80031	09418	15541	06301	500																			
Mahón ...	314	82910	30516	05112	67378	09216	314	73006	64012	08314	16470	11208	1.000																			
Tenerife ...							020	03614	98020	15321	00900	12607	1.500																			
Izaña (**)							030	13526	75020	14319	15500	15610	2.000																			
Gando ...	030	75522	65252	16317	755xx	15611	035	23630	96051	13818	00901	10603	2.500																			
Los Rodeos ...	015	84414	95504	02411	836xx	10708	040	00235	65000	11119	00900	16707	3.000																			
Fuerteventura	035	80223	97022	15506	855xx	11713							4.000																			
Lanzarote ...	040	83627	57022	xxx15	855xx	11xxx							5.000																			
Melilla ...	340	20000	97022	16212	11510	08601							6.000																			
Ifni ...	060	02006	40050	22314	00900	13300							7.000																			
V. Cisneros ...	096	80318	97012	13816	884xx	14612							8.000																			
													9.000																			
													10.000																			
													11.000																			
													12.000																			

(*) Altura de la superficie isobara de 850 mb. se da en la casilla PPP, suprimiendo el millar. (**) Idem 700 mb.