



# MINISTERIO DEL AIRE

## Boletín diario del Servicio Meteorológico Nacional

AÑO VIII  
2.ª EPOCA  
Núm. 95.

MADRID, DOMINGO 5 DE ABRIL DE 1959.

PRECIOS DE SUSCRIPCION: España, ptas. año. Extranjero, ptas. año. OFICINA CENTRAL METEOROLOGICA. Apartado 285. MADRID. Teléfono 25-92-33

ESTACIONES	TEMPERATURA		PRECIPITACION		Horas de sol	ESTACIONES	TEMPERATURA		PRECIPITACION		Horas de sol	ESTACIONES	TEMPERATURA		PRECIPITACION		Horas de sol	TEMPERATURAS EXTREMAS (de las Capitales Peninsulares)
	Máx.	Mín.	Noche	Día			Máx.	Mín.	Noche	Día			Máx.	Mín.	Noche	Día		
La Coruña. ...	13	10	7	ip	3.8	Navacerr.* (*)	-2	9				Castellón ...	19	11	ip	ip	10.1	MAXIMA: 22° en ALICANTE.
Vares ...	14	9	8	3		Barajas. ...	17	5	11		0.0	Játiva... ..	18	8	2			
Monteventoso .	12	9	1	2		Madrid. ...	15	6	8		0.0	Manises. ...	19			ip		Observaciones de MADRID (Parque del Retiro)
Otero de Rey.		5	7			Getafe. ...	15	5	6		1.5	Valencia ...	19	10	ip		8.2	
Finisterre ...	18	11	4			Alcalá... ..						C. S. Antonio.	18	9		ip		Máx. 15,2 a 15,00 h. Mín. 6,0 a 6,00 h. a 1 h. 7,9 a 13 h. 13,0 a 7 h. 6,8 a 18 h. 11,6
Santiago (A.)	14	6	1	ip	2.8	Toledo ...	17	7		ip	0.0	Alcoy ...					11.0	
Santiago. ...	14	8	5	2		Cuenca. ...	16	4	ip		4.2	Alicante ...	22	12	ip		9.4	Máx. 705,6 mm. a 23,00 h.ayer Mín. 703,1 mm. a 17,00 h.hoy a 1 h. 705,2 a 13 h. 704,7 a 7 h. 705,0 a 18 h. 703,5
Vigo ...	14	2	9		3.7	Molina. ...		4			7.0	Rabasa. ...	20	10			9.2	
Ponferrada. ...	15	9	1	6		Ciudad Real ...		7			0.0	Murcia. ...	X	13	2		9.2	Velo. máx. 10.9 m/s a 8,10 h. Dirección: Oeste-suroeste. Recorrido en 24 horas 150 km.
						Albacete ...	16	3		ip		Alcantarilla ...	21	12	ip		8.7	
						Cáceres. ...	13	7	4	ip		San Javier. ...	18	12			6.2	Las horas de sol corresponden al día de ayer.
						Badajoz ...	17	7	ip	4	4.5	C. Galeras. ...	16	11				
Gijón ...	16	11	1		0.2	Vitoria. ...	17					Sevilla. ...	17	10	2	2	3.3	
Cabo Mayor...	20	13			4.4	Logroño ...	19	7				Córdoba. ...	16	8	4	7		
Santander...	18	13				Pamplona...	21	9				Jaén ...	16	7		ip		
Punta Galea...	19					Candanchu (*)	9	4				Granada ...	17					
Sondica ...	22	10				Monflorite. ...	17	7				Cartuja. ...	15	8		ip		
Igueldo. ...	20	12			9.4	Veruela. ...	17					Huelva. ...	18	12	1	3	3.0	
						Calatayud..	20	8				Jerez ...	18	X	X			
León ...	12	5		2	3.0	Daroca. ...		6				S. Fernando ...	19	13	ip	1		
P. Sanabria. ...						Sanjurjo ...	18	5			8.7	Farifa. ...	17	13				
Zamora. ...	14	7	ip	ip		Zaragoza ...	19	7				Málaga. ...	19	11			2.7	
Palencia. ...	15	5	5			Valenzuela. ...	17	7				Almería. ...	20	13			X	
Villafria ...	15	4	6		0.1	Calamocha..	17	2			9.0	Ibiza ...	19					
Burgos...	15	5	8		0.2	Lérida... ..	20	7		ip	10.2	P. Mallorca ...	22					
Valladolid..	14	5	3	ip	0.3	La Molina (*)						Mahón ...	20					
Villanubla..	15	3	9	ip	1.1	Gerona ...	20	5				Sta. C. Tnefe.	20	15				
Soria ...	15	3			4.9	Cabo Bagur ...	15	9				Izaña (*) ...						
Salamanca..	13			ip		Barcelona...	17	10			10.5	Gando... ..	21	12	ip			
Avila... ..		4	1			Prat. ...		8			10.4	Los Rodeos ...	14	7	6			
Segovia. ...						Montseny (*)						Fuerteventura..	17	11	ip			
						Reus ...	19	8			9.0	Lanzarote ...	14	10				
						Tortosa. ...	21	9			8.2	Melilla ...	21	10				
												Ifni ...	X	X				
												V. Cisneros ...	21	14				

### INFORMACION GENERAL DEDUCIDA DE LAS OBSERVACIONES DE LAS DIECINUEVE HORAS (HORA OFICIAL).

Se han producido chubascos en numerosos puntos de la vertiente atlántica en general poco intensos y muy débiles en algún punto de la vertiente mediterránea. En las horas diurnas la máxima cantidad de lluvia se ha registrado en Córdoba con 7 litros por metro cuadrado, siguiéndole Badajoz con 4, Sevilla, León y Santiago con 2 y el resto con cantidades inferiores a 1 litro. La nubosidad ha sido muy abundante en toda España.

### PREDICCIÓN VALIDA PARA EL LUNES DIA 6.

Continuará la inestabilidad en toda España, con tendencia a decrecer en actividad, pero son de prever todavía chubascos o tormentas en la mitad occidental del sureste de la Península y Baleares.

### AVISO ESPECIAL PARA BARCOS PESQUEROS Y NAVEGACION DE CABOTAJE.

Marejadilla en el Cantábrico y Finisterre. Marejada en Canarias. Marejadilla o mar rizada en el Mediterráneo.

RADIOSOND EOS

Estación Barajas		Indicativo		221		Día/hora		5/00					
pp	hhh	TT	T <sub>d</sub>	T <sub>d</sub>	dd	ff	pp	hhh	TT	T <sub>d</sub>	T <sub>d</sub>	dd	ff
	149						944	8	6				
1000	1420	2	1	21	12		690	-7	-8	18	35		
850	2963	-7	-7	21	27		665	-10	-11	19	43		
700	5511	-22		20	55		640	-10	-16	20	35		
500	7118	-32		20	70		600	-14	-28	20	50		
400	9080	-49					575	-16		20	60		
300							400	-32		20	70		
250							280	-54					
200	11680	-51					200	-51					
150	13540	-52					183	-53					
100	15140	-57					135	-52					
							100	-58					

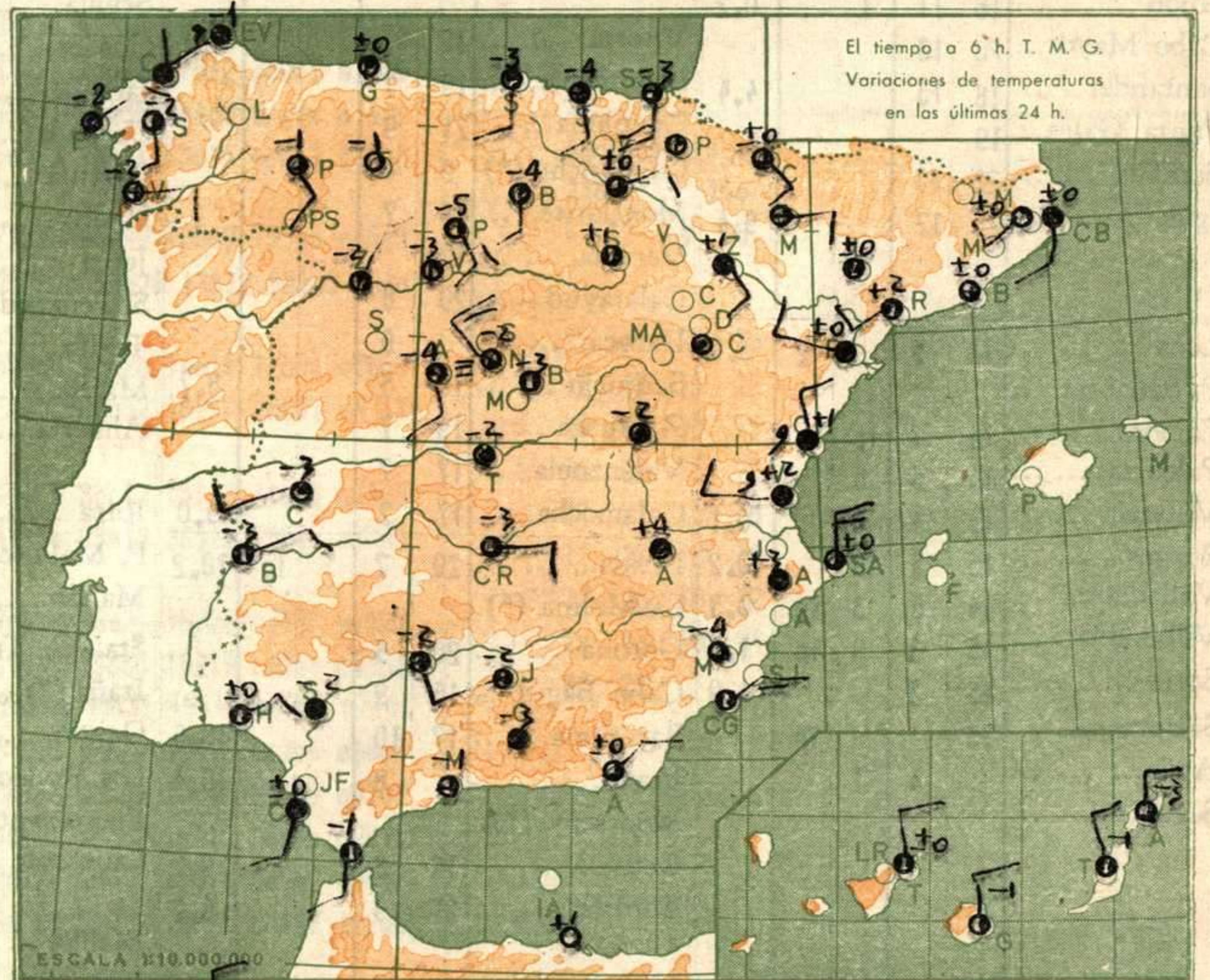
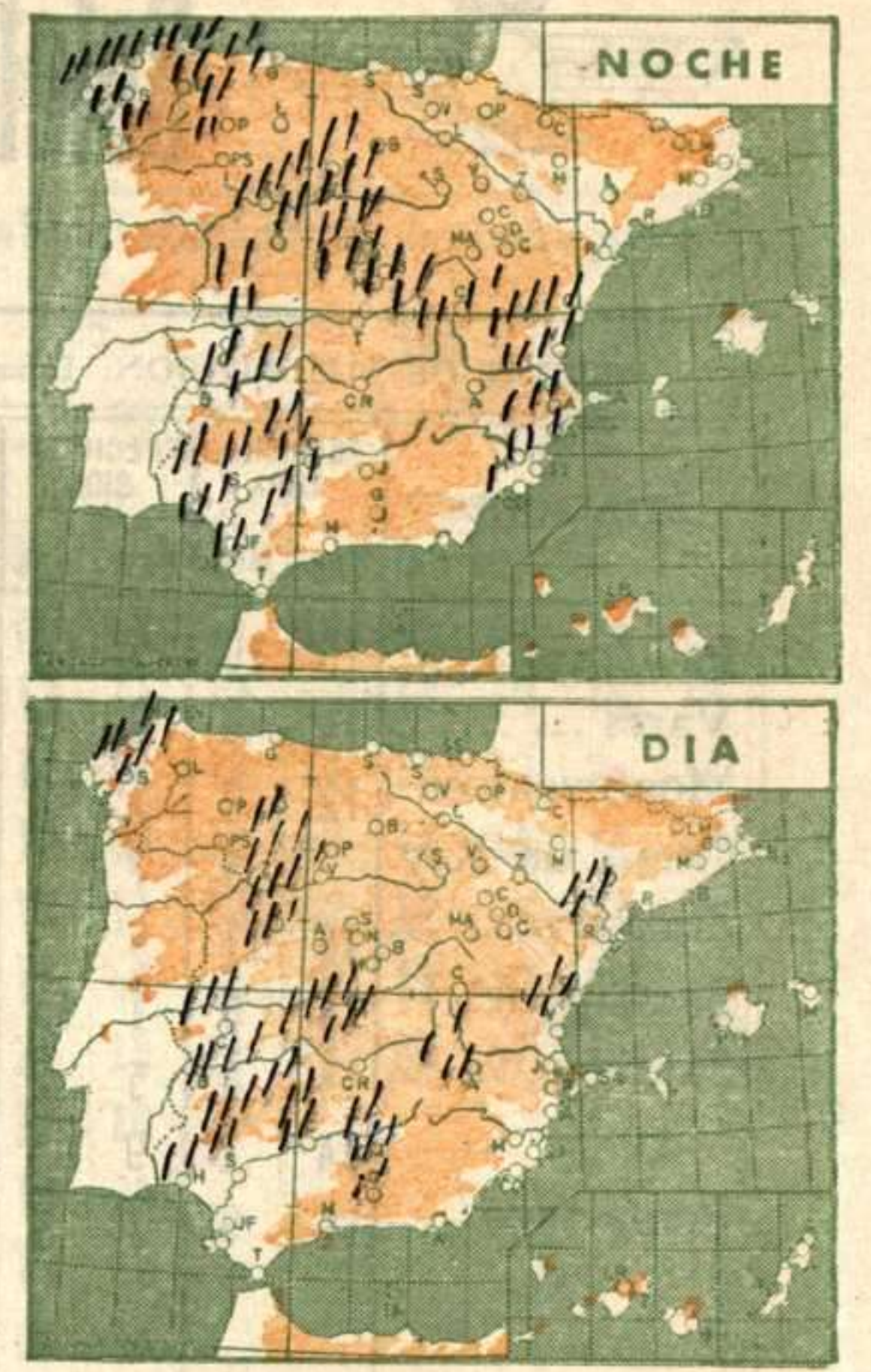
Estación Barajas		Indicativo		221		Día/hora		5/12					
pp	hhh	TT	T <sub>d</sub>	T <sub>d</sub>	dd	ff	pp	hhh	TT	T <sub>d</sub>	T <sub>d</sub>	dd	ff
	134						943	13	3	22	03		
1000	1491	3	-1	21	10		789	-3	5	21	14		
850	3027	-7	-8	21	21		708	-6	-16	21	18		
700	5561	-23		22	30		643	-11	-27	22	27		
500	7149	-36		22	40		535	-22	-37	22	30		
400	9080	-57		18	45		522	-21		22	30		
300							300	-52		18	45		
250													
200													
150													
100													

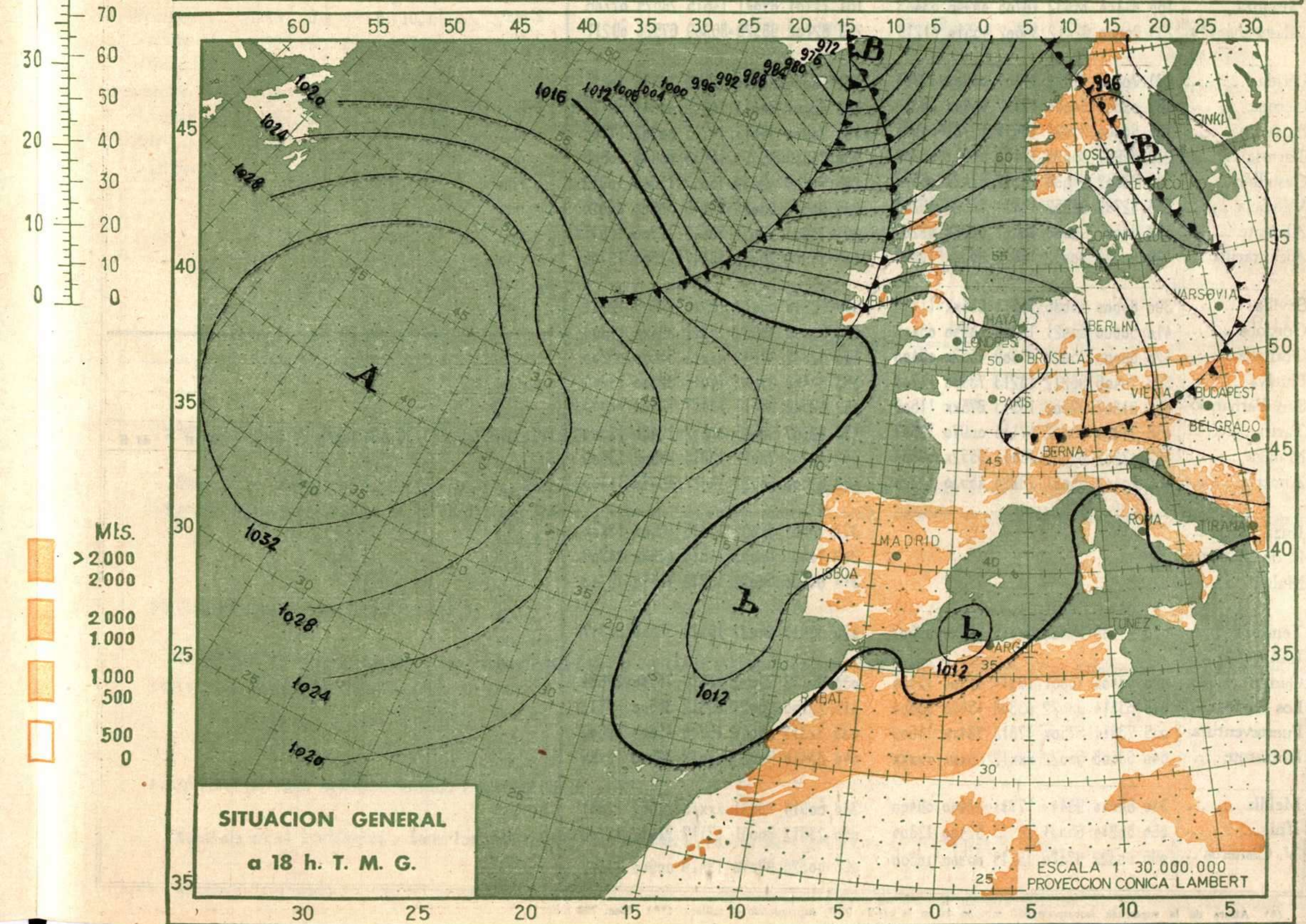
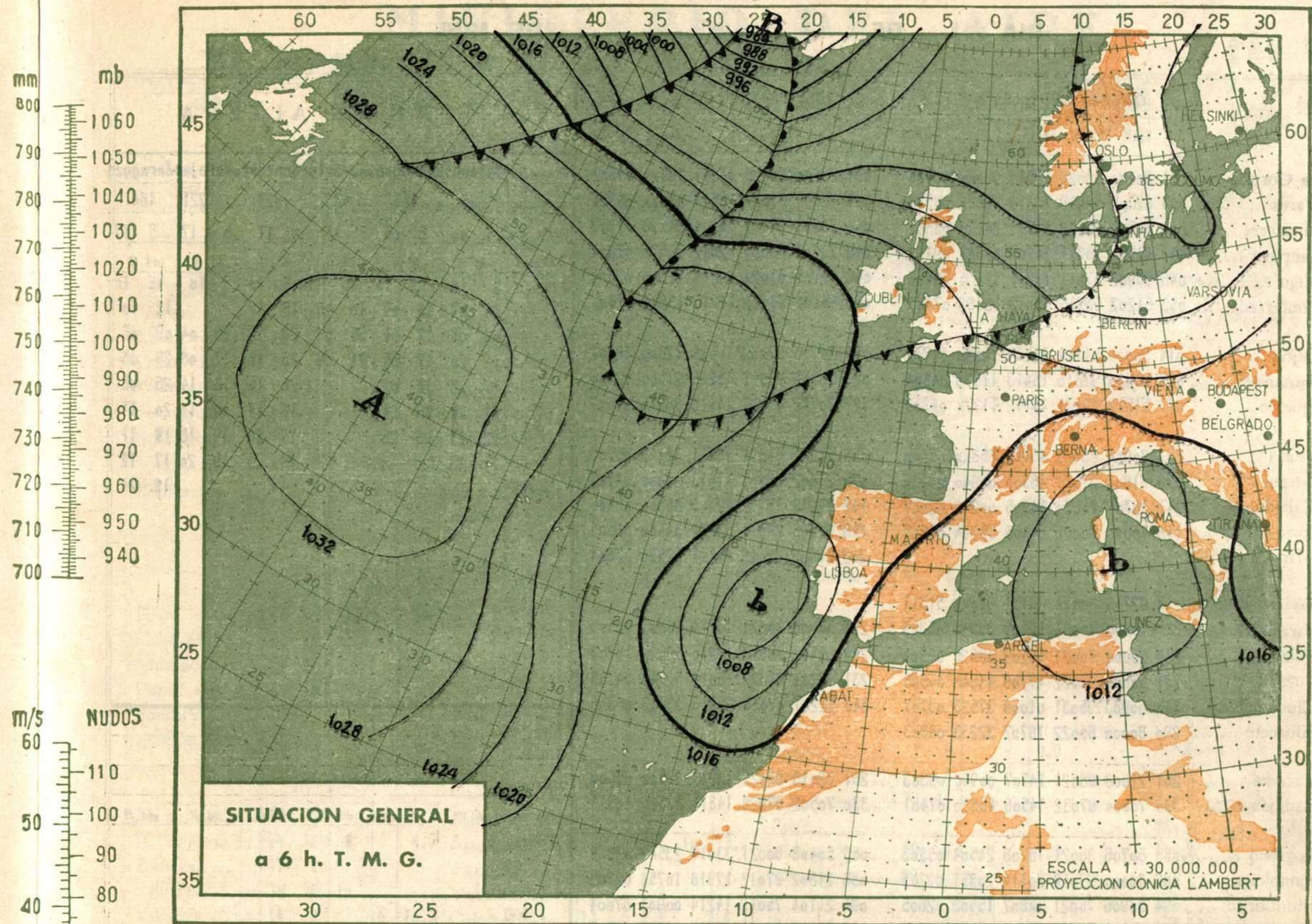
Estación Valenzuela		Indicativo		159		Día/hora		4/23					
pp	hhh	TT	T <sub>d</sub>	T <sub>d</sub>	dd	ff	pp	hhh	TT	T <sub>d</sub>	T <sub>d</sub>	dd	ff
	150						984	11	-0				
1000	1495	7	-11	18	27		932	8	-2				
850	3061	-4	-9	18	21		880	9	-10				
700	5626	-21		19	43		786	3	-10				
500	7231	-34		19	66		638	-9	-11				
400	9180	-50		18	70		581	-13	-22				
300	10360	-60		18	70		546	-17	-26				
250	11740	-56		19	45		514	-19	-33				
200	13570	-58		18	21		220	-62					
150	16130	-59		21	18		206	-60					
100							170	-55					
							115	-57					

Estación Coruña		Indicativo		001		Día/hora		5/11					
pp	hhh	TT	T <sub>d</sub>	T <sub>d</sub>	dd	ff	pp	hhh	TT	T <sub>d</sub>	T <sub>d</sub>	dd	ff
	119	12	9	29	02		1007	12	9				
1000	1454	0	0	22	11		865	1	1	22	11		
850	2990	-7	-13	20	08		690	-7	-14	19	09		
700	5514	-27	-28	05	12		612	-15	-17	19	05		
500	7087	-38	-42	03	20		520	-24	-27	10	10		
400	9000	-52		05	27		500	-27	-28	05	10		
300							383	-40	-44	04	21		
250							300	-53		05	27		
200	11630	-52		08	23		284	-58		06	27		
150	13480	-54		06	18								
100	16130	-56		07	10								

Estación	Indicativo	Día/hora
1000		
850		
700		
500		
400		
300		
250		
200		
150		
100		

Estación	Indicativo	Día/hora
1000		
850		
700		
500		
400		
300		
250		
200		
150		
100		





	OBSERVACIONES a 6 h.							OBSERVACIONES a 18 h.							VIENTO EN ALTURA						
	iii	Nddff	VVwwW	PPPTT	N <sub>h</sub> C <sub>L</sub> hC <sub>M</sub> C <sub>N</sub>	T <sub>d</sub> T <sub>d</sub> app		iii	Nddff	VVwwW	PPPTT	N <sub>h</sub> C <sub>L</sub> hC <sub>M</sub> C <sub>N</sub>	T <sub>d</sub> T <sub>d</sub> app		Estación	Valencia	Zaragoza	S. Javier	Santder	Barajas	Zaragoza
La Coruña ...	001	80000	58028	13510	894xx	09608	001	73204	70258	14011	795xx	09602		Estación	Valencia	Zaragoza	S. Javier	Santder	Barajas	Zaragoza	
Vares ...	004	82305	58515	12210	96exx	08300	004	73605	71022	12511	4202x	09300		Indicativo	285	160	433	023	221	160	
Finisterre ...	040	50509	96028	14711	24x70	08507	040	73204	97022	15414	34x78	11807		Día y hora	5 00	5 00	5 11	5 11	5 17	5 17	
Santiago ...	043	41802	20321	14209	00341	09123	043	72701	60808	12312	59573	07801		Altitud	dd ff	dd ff	dd ff	dd ff	dd ff	dd ff	
Vigo ...	046	50902	67011	13711	59400	09400	046	72705	63022	14813	72500	07604		Tierra	N 10	NE 10	NE 10	E 10	S 10	NE 10	
Ponferrada ...	053	61202	96216	15009	48562	07403	053	40000	98011	11915	48500	07805		500	04 07	13 09	10 08	18 12		12 10	
Gijón ...	014	30000	94101	13911	18640	11707	014	70706	97032	14415	72600	12302		1.000	09 06	17 04	05 07	20 12	16 04	09 06	
Santander ...	023	21810	97010	15413	11510	04504	023	30504	98021	15215	21500	12400		1.500	14 20	17 05	14 09	20 18	17 08	28 06	
Igueldo ...	027	51612	82031	15112	1177x	04305	027	30712	83011	14416	2877x	07607		2.000	17 26	16 09		20 10	18 14	26 06	
León (*) ...	055	80904	96022	46705	863xx	05400	055	51805	94011	48011	38442	05503		2.500	21 21	16 24		19 14	19 10	20 11	
Burgos (*) ...	076	31803	97021	46505	00940	03400	076	21802	98021	47413	23400	04707		3.000	22 27	08 26		18 16	19 18	19 11	
Valladolid ...	141	30704	70030	14306	00942	02607	141	72216	75202	12311	85500	05400		4.000	21 19			19 24	19 20	17 12	
Soria (*) ...	148	70000	96022	54405	55304	04805	148	32506	98011	53412	34400	00605		5.000						19 24	
Salamanca (*)	202	60903	98018	45111	52590	07601	202	60903	98018	45111	52590	07601		6.000							
Navacerrada (*)	215	92714	90454	49151	9x0xx	51311	215	50000	70021	13214	49503	10505		7.000							
Barajas ...	221	70000	70021	16506	35545	05399	221	50000	70021	13214	49503	10505		8.000							
Toledo ...	272	50000	70021	17209	00929	06504	272	63403	60812	16210	5962x	10203		9.000							
Cuenca (*) ...	231	80000	97022	47705	45640	04505	231	83201	98022	48014	52540	04708		10.000							
Ciudad Real	348	60903	95031	01009	37523	08707	348	72207	07018	99810	39523	06305		11.000							
Albacete ...	280	80000	65022	18707	32233	06803	280	80000	65022	18707	32233	06803		12.000							
Cáceres ...	261	22008	98021	14707	00940	06303	261	72018	98022	13913	73500	05500		Estación							
Badajoz ...	330	70804	97032	14508	45530	07401	330	70502	97028	14311	43520	10515		Indicativo							
Logroño ...	083	60706	80021	16708	24504	05303	083	50408	80021	33017	23502	07804		Día y hora							
Pamplona ...	086	30000	97012	20114	20851	02205	086	21802	97012	17918	10751	09703		Altitud	dd ff	dd ff	dd ff	dd ff	dd ff	dd ff	
Monflorite ...	094	50906	70021	1x807	15503	52605	094	21104	75012	14214	00903	07604		Tierra							
Zaragoza ...	160	81104	70032	18705	00946	03403	161	71101	85021	14615	28675	07706		500							
Calamocha (*)	233	80000	97012	36602	45510	01215	233	82702	98528	36309	67520	09211		1.000							
Lérida ...	171	70000	97022	17407	00908	02705	171	50000	98030	12918	12570	10811		1.500							
Gerona ...	183	02001	50050	17707	00900	06608	183	42001	70011	14319	00941	09717		2.000							
Barcelona ...	180	50000	96021	18011	15731	05504	180	70904	96011	14715	00907	17708		2.500							
Tortosa ...	238	82901	9602x	17110	01567	09208	238	71606	96052	14618	00936	10608		3.000							
Castellón ...	286	83502	95586	18212	6742x	085xx	286	70701	96052	15017	11546	10912		4.000							
Valencia ...	285	82702	96552	17411	5852x	09208	285	80000	96022	14616	38508	09026		5.000							
Alicante ...	359	80000	98038	16812	0094x	09207	359	70901	97031	13617	19706	12517		6.000							
Alcantarilla ...	429	80000	60052	16912	856xx	12803	429	31306	70022	13417	21501	12704		7.000							
Sevilla ...	390	80000	65036	16511	855xx	11711	390	52510	50012	16316	52500	12701		8.000							
Córdoba ...	410	50000	60021	15906	00950	08xxx	410	80000	58639	15312	894xx	11300		9.000							
Granada ...	420	80000	75022	25309	45520	05400	420	52312	97022	xxx14	51600	06200		10.000							
Huelva ...	383	70406	96212	13213	73500	11703	383	31408	97012	14015	32500	13701		11.000							
San Fernando	453	81807	97302	16513	875xx	11609	453	42308	98011	15817	12502	12503		12.000							
Tarifa ...	458	71804	98022	17115	00970	12607	458	62707	98011	16617	12431	12300		Estación							
Málaga ...	482	03202	68032	15011	3552x	09804	482	42702	70022	13816	25502	13809		Indicativo							
Almería ...	488	60403	65081	16214	45530	11300	488	81808	60022	14617	4847x	14400		Día y hora							
Ibiza ...							373	70801	58052	15015	45508	13xxx		Altitud	dd ff	dd ff	dd ff	dd ff	dd ff	dd ff	
P. de Mallorca							302	70000	60053	14616	4363x	14708		Tierra							
Mahón ...							314	60000	60022	13718	16478	15703		500							
Tenerife ...	020	73408	99022	99315	785xx	09607	020	52913	98022	16918	58500	08717		1.000							
Izaña (**)	030	43405	70031	19914	48500	12504	030	70113	75022	17518	75500	12604		1.500							
Gando ...	015	63314	98022	03308	45420	08604	015	23108	98021	02312	35500	07713		2.000							
Los Rodeos ...	035	73411	6750x	17813	784xx	11609	035	32312	98011	16716	45600	09609		2.500							
Fuerteventura	040	53608	60022	xxx12	65xxx	xxxxx	040	33410	70021	xxx19	32500	12xxx		3.000							
Lanzarote ...														4.000							
Melilla ...	340	60000	93442	17711	62400	08400	340	60914	98031	xxx18	22562	12411		5.000							
Ifni ...	060	50214	65031	18415	52400	12300	060	23612	80031	17117	21412	12708		6.000							
V. Cisneros ...	096	00322	97070	13215	00900	10300	096	00326	97070	15419	00900	13617		7.000							

(\*) Altura de la superficie isobara de 850 mb. se da en la casilla PPP, suprimiendo el millar. (\*\*) Idem 700 mb.