



MINISTERIO DEL AIRE

Boletín diario del Servicio Meteorológico Nacional

AÑO IX
2.ª EPOCA
Núm. 255

MADRID, DOMINGO 11 DE SEPTIEMBRE DE 1960

PRECIOS DE SUSCRIPCION: España, ptas. año. Extranjero, ptas. año. OFICINA CENTRAL METEOROLOGICA. Apartado 285. MADRID. Teléfono 25 92 33

ESTACIONES	TEMPERATURA		PRECIPITACION		Horas de sol	ESTACIONES	TEMPERATURA		PRECIPITACION		Horas de sol	ESTACIONES	TEMPERATURA		PRECIPITACION		Horas de sol	TEMPERATURAS EXTREMAS (de las Capitales Peninsulares)
	Máx.	Mín.	Noche	Día			Máx.	Mín.	Noche	Día			Máx.	Mín.	Noche	Día		
La Coruña...	21	15				Navacerrada(*)	23	13			11.2	Castellón...	27	19			5.7	MAXIMA: 37° en Córdoba. MINIMA: 11° en Soria.
Monteventoso...	19	17				Barajas...	33	17			10.5	Játiva...	26	15				
Vares...	20	15			7.5	Madrid...	31	18			10.5	Valencia...	28	x			4.3	
Otero de Rey...	34	5				Getafe...	32	15			10.2	Alcoy...						
Finisterre...	21	13			10.2	Alcalá...	30					Rabasa...	27	16			6.6	
Santiago (A.)...	29	13				Toledo...	32	16			10.5	Alicante...	31	17			8.1	
Vigo...	21	14				Cuenca...	30	12			10.5	C. S. Antonio...	28					
Orense...	33	13			11.0	Molina...	30	9			10.6	Alcantarilla...	30	16			6.7	
Ponferrada...	33	14				Ciudad Real...	32	15			12.0	Murcia...	29	19			7.1	
						Albacete...	29	14			11.2	Cast. Galeras...	25	17				
						Cáceres...	31	20				San Javier...	25	17			8.0	
						Badajoz (A.)...	35	16										
Gijón...	23	16			10.0	Vitoria (A.)...	29	13				Sevilla (Aer.)...	35	18			11.6	
Cabo Mayor...	27	18				Logroño...	28	17		8.2		Córdoba...	37	17			10.1	
Santander...	23	15			9.7	Pamplona...	29	13				Jaén...	32	20				
Punta Galea...	27	19				Monflorite...	26	14				Granada (A.)...	31	15			9.3	
Sondica...	31	16			10.8	Candanchú (*)...	20	9				Cartuja...	32	15				
Igueldo...	30	21			9.9	Veruela...						Huelva...	30	18			10.5	
Fuenterrabía...	30	17				Calatayud...	31					Jerez...		18			10.0	
						Daroca...	31	16				Cádiz...	32	22			11.4	
León...	31	12				Sanjurjo...	29	15		8.7		San Fernando...	31	21			11.6	
P. Sanabria...						Zaragoza...	30	17				Tarifa...	25	20			10.3	
Zamora...	33	14			11.4	Calamocha...	30	11		10.3		Málaga (A.)...	27	20			9.0	
Palencia...	30					Teruel...	31	14				Almería...	31	22			11.0	
Villafria...	32	11										Alborán...	25	19				
Burgos...	31	12			11.5	Lérida...	29	16			10.2	P. Mallorca (A.)...	28	17				
Villanubla...	32	14				Gerona...	26	17				Mahón...	26	16			1.7	
Valladolid...	31	13				Cabo Bagur...	24	19				Ibiza...		18			10.1	
Soria...	31	11			11.5	Montseny (*)...	15	8	ip		3.9	Izaña (*)...						
Salamanca...	32	13			8.2	La Molina (*)...	21	7			7.1	Los Rodeos...	20	16			9.4	
Avila...	28	16			11.9	Barcelona...	24	19			6.3	S.ª C. Tenerife...	28	21				
Segovia...	31	17			10.8	Prat...	25	17			4.8	Gando...	26	21			9.5	
						Reus...	25	17			4.8	Fuerteventura...	26	18			9.2	
						Tortosa...	28	18			5.9	Lanzarote...	28	17			9.4	
												Melilla...	26	20				
												Ifni...	23	x			3.2	
												V. Cisneros...	26	19			6.2	

Observaciones de MADRID
(Parque del Retiro)

TEMPERATURAS
Máx. 30,6 a 14,00 h.
Mín. 17,8 a 7,00 h.
a 1 h. 19,9 a 13 h. 28,2
a 7 h. 17,8 a 18 h. 26,8

PRESIONES
Máx. 708,6 mm. a 6,30 h.
Mín. 706,8 mm. de 16 a 18 h.
a 1 h. 708,5 a 13 h. 707,2
a 7 h. 708,5 a 18 h. 706,3

VIENTO
Velo. máx. 5,6 m/s. a 14,45 h.
Dirección: Sur.
Recorrido en 24 horas 138,5 km.

(*) Estaciones situadas a más de 1.600 metros sobre el nivel del mar.
NOTA. — Los datos de este Boletín comprenden las observaciones desde las 18 h. T. M. G. de ayer a las 18 h. T. M. G. del día de hoy.
Las horas de sol corresponden al día de ayer.

INFORMACION GENERAL DE LAS ULTIMAS 24 HORAS (DE 19 HORAS DE AYER A 19 HORAS DE HOY, HORA OFICIAL).

En la pasada noche el tiempo ha sido bueno en general. De madrugada se han producido algunas nieblas en Galicia, Cantábrico y puntos del Duero.

Durante el día la nubosidad ha sido escasa. Las temperaturas se han mantenido altas principalmente en la mitad sur de España.

PREDICCIÓN PARA EL LUNES DIA 12.

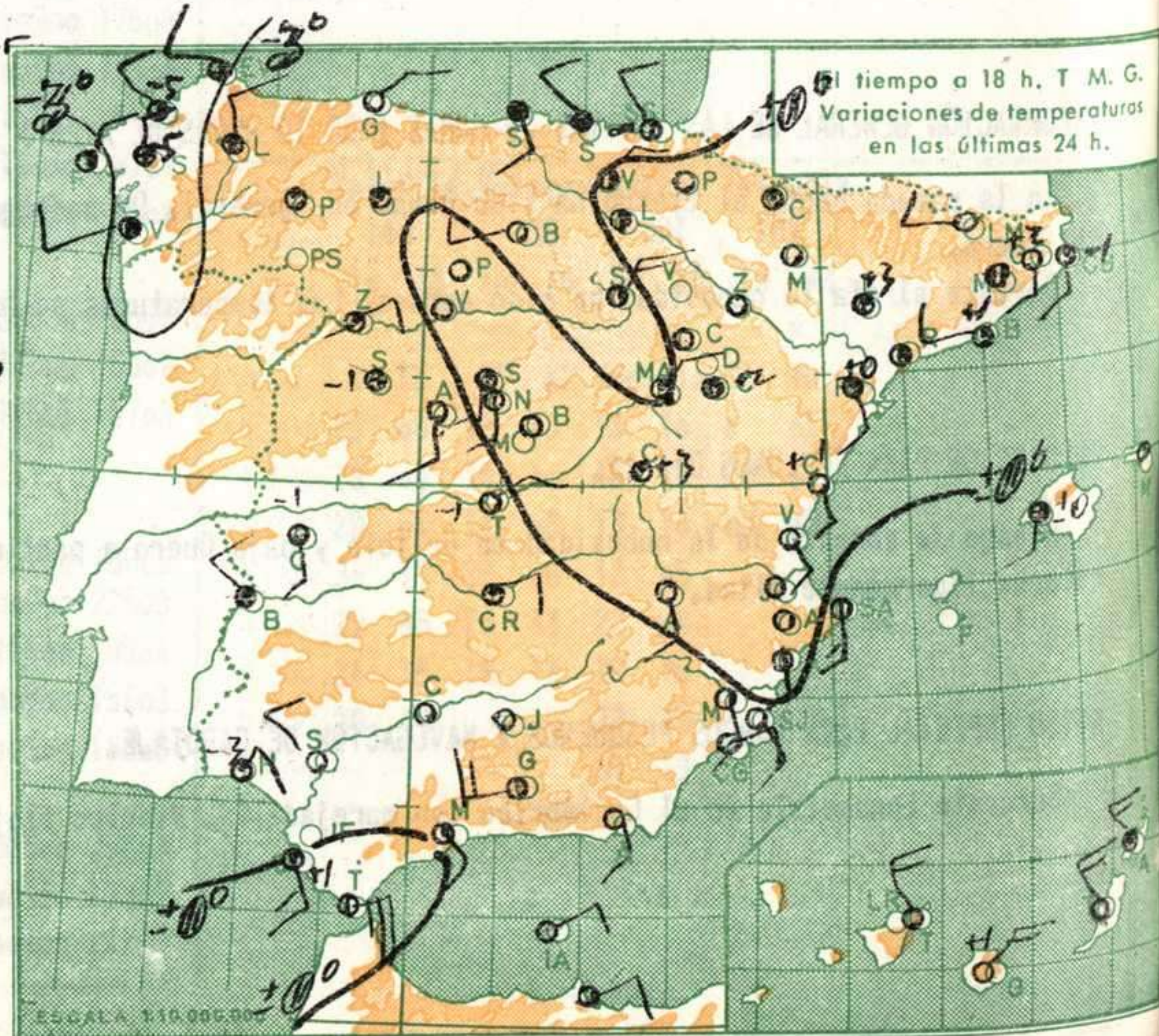
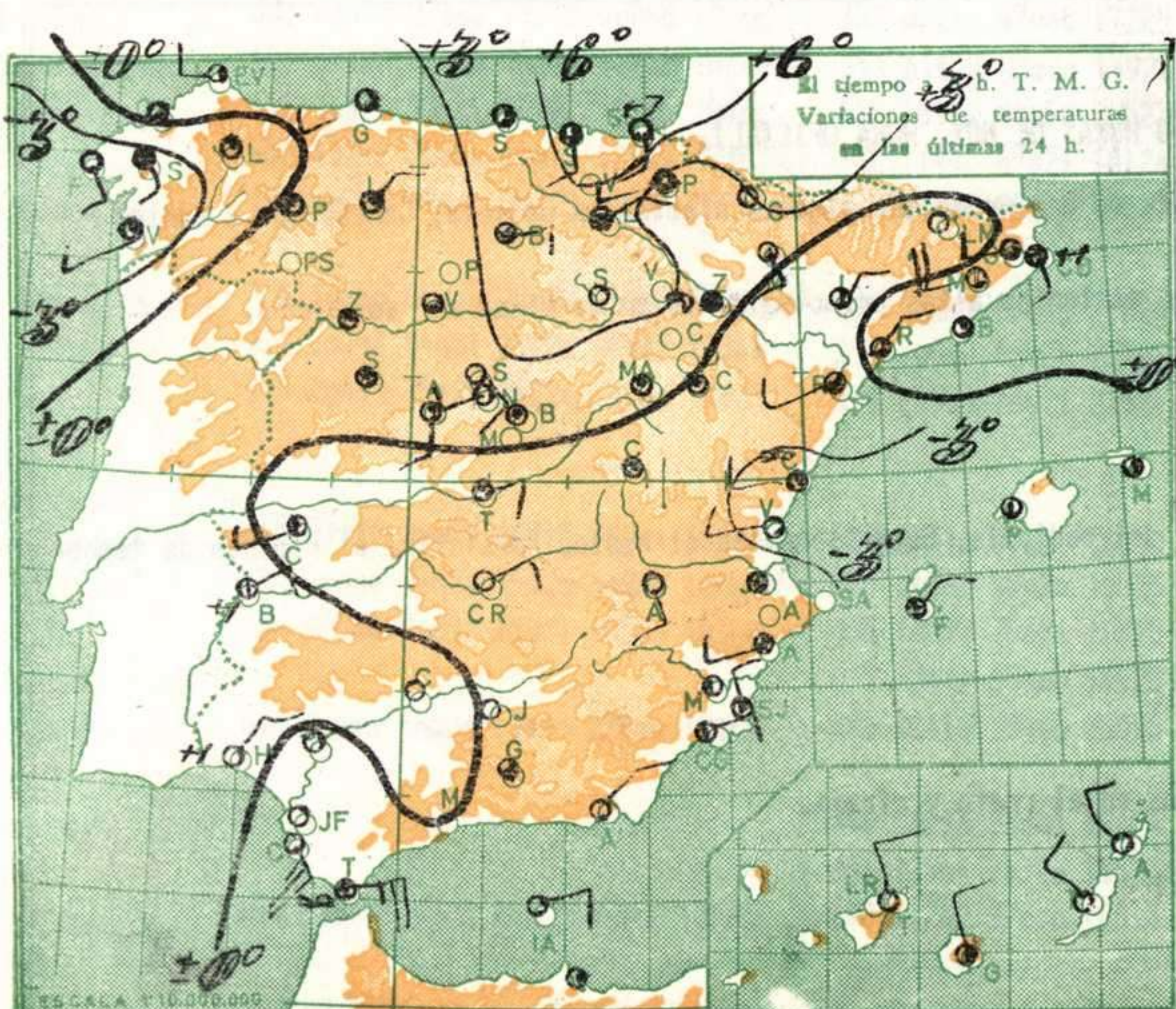
Riesgo de aumento de la nubosidad en Galicia y bajo Duero a partir del mediodía. Buen tiempo en el resto. Persistirá el régimen de temperaturas ligeramente altas.

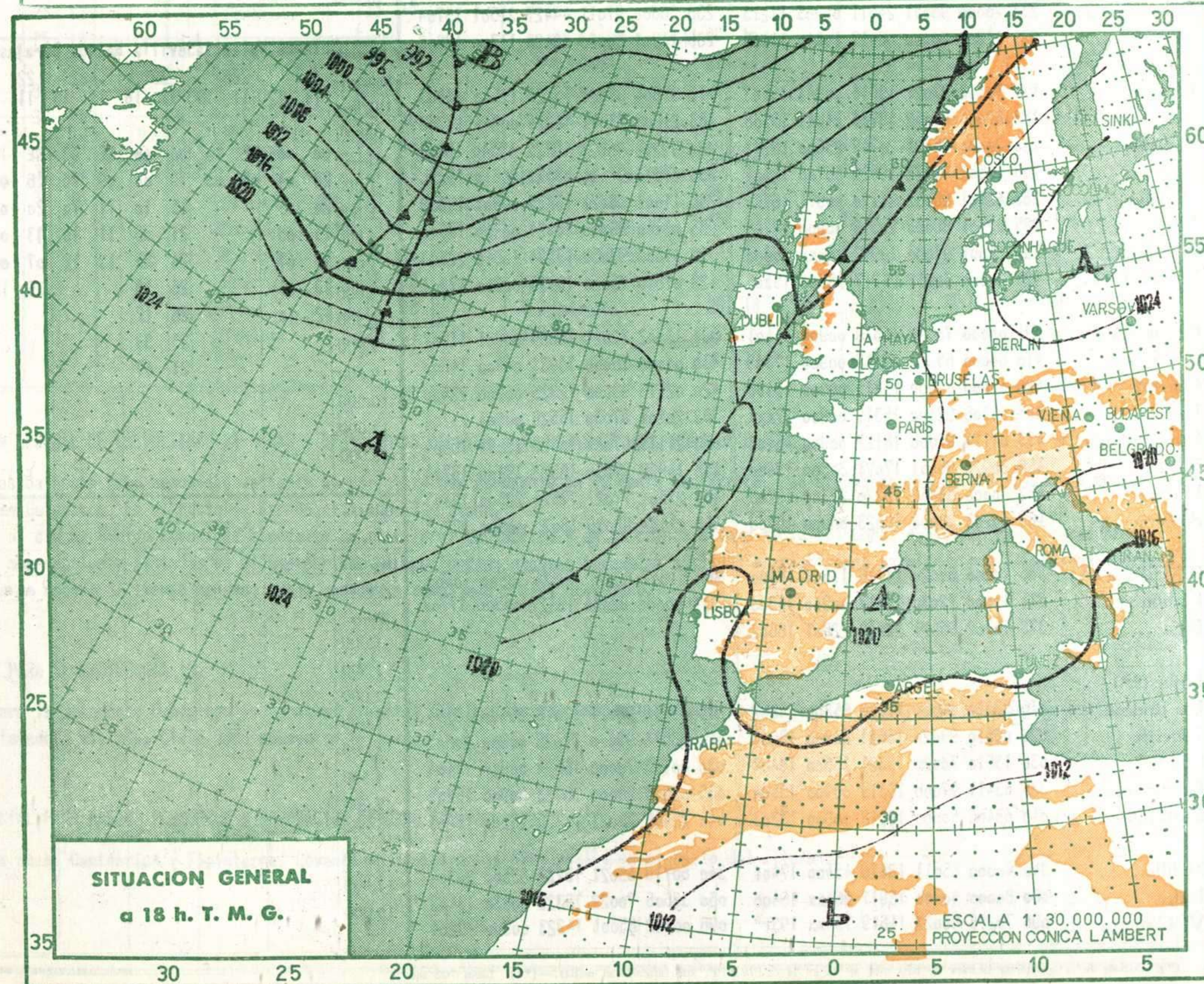
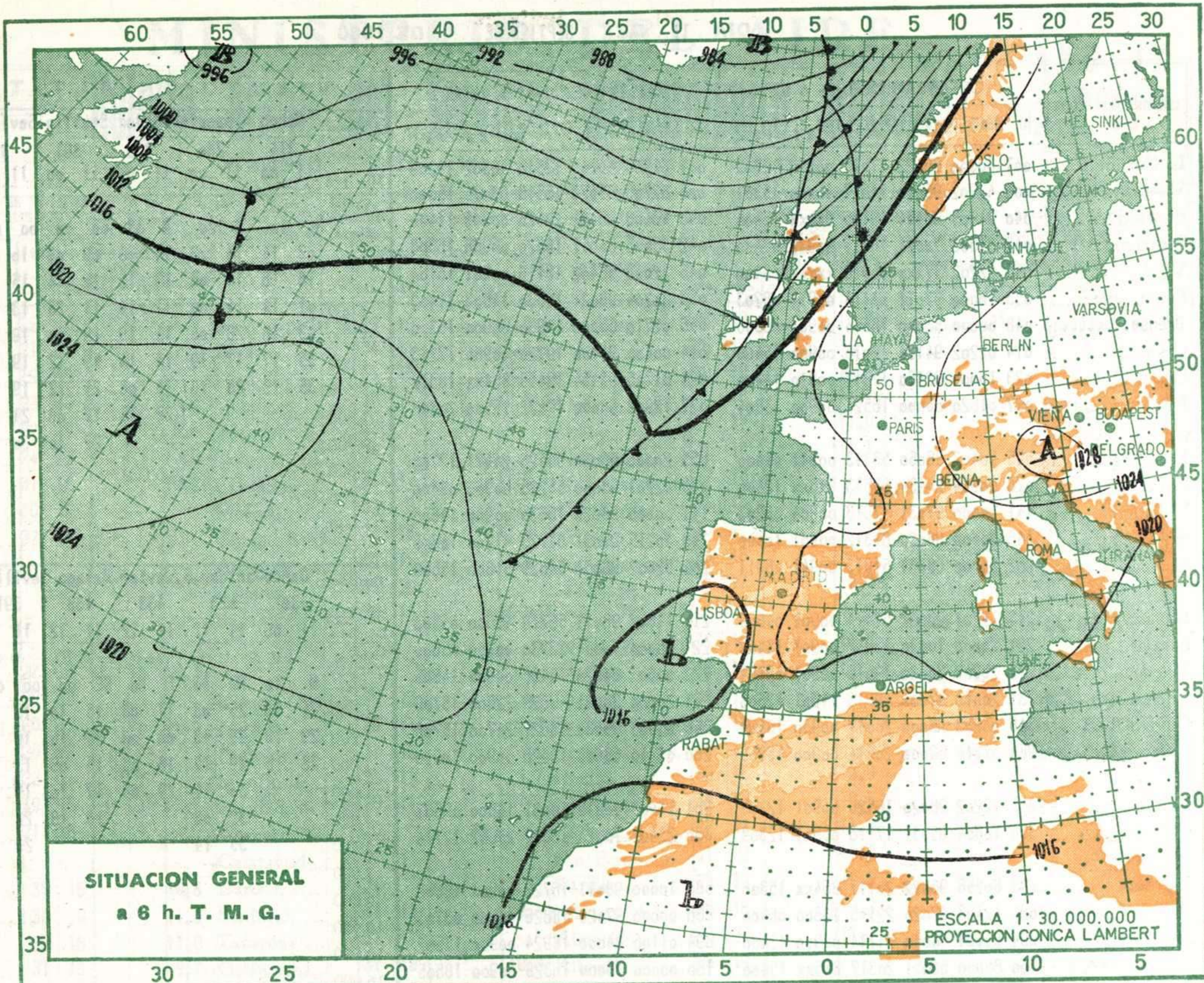
AVISO ESPECIAL PARA BARCOS PESQUEROS Y NAVEGACION DE CABOTAJE.

Suroeste bonancible en el Cantábrico con marejadilla. Vientos flojos en el resto y rizada.

R A D I O S O N D E O S

ISOBARAS TIPO				PUNTOS NOTABLES				ISOBARAS TIPO				PUNTOS NOTABLES				ISOBARAS TIPO				PUNTOS NOTABLES												
ppp	hhh	TT	T _d T _d	dd	ff	ppp	TT	T _d T _d	dd	ff	ppp	hhh	TT	T _d T _d	dd	ff	ppp	TT	T _d T _d	dd	ff	ppp	hhh	TT	T _d T _d	dd	ff	ppp	TT	T _d T _d	dd	ff
Estación Barajas Indicativo 221 Día/hora 11/60								Estación Zaragoza Indicativo 159 Día/hora 11/60								Estación Tenerife Indicativo 020 Día/hora 11/60																
1000	153					947	21	10	15	05	1000	176					988	20	13			1000	847	18	14			1013	23	20		
850	1560	18	6	21	28	908	19	11	16	08	850	1576	16	9	18	04	962	19	13			850	1549	15	5			1000	19	17		
700	3186	5	-12	34	15	878	21	7	19	14	700	3195	6	-9	32	12	933	21	12			700	3149	5				945	21	10		
500	5860	-12		25	11	700	5	-2	34	15	500	5880	-10		31	17	703	5	-1			500	5790	-14				914	25	9		
400	7530	-24		26	12	670	6	-14	05	12	400	7550	-24		28	31	687	6	-16			400	7440	-27				828	14	3		
300	9570	-40		27	24	400	-23		26	12	300	9580	-40		29	36	669	6				300	9460	-42				778	9	2		
250						200	-60				250	0800	-60		29	41	490	-11				250						740	7			
200	12210	-60				175	-58				200	2220	-60		20	31	190	-60				200						722	3			
150	14010	-61				100	-68				150	14020	-61		32	36	188	-58				150						577	-7			
100	16490	-68									100	16520	-63		35	05	118	-64				100						539	-10			
Estación Palma de M. Indicativo 302 Día/hora 11/12								Estación La Coruña Indicativo 001 Día/hora 11/12								Estación Zaragoza Indicativo 159 Día/hora 11/12																
1000	187	25	17	19	06	1016	26	18	19	06	1000	150	15	12	00	00	1011	16	15	30	04	1000	168					987	21	12		
850	1584	12	16	35	15	990	24	15	20	04	850	1546	18,	2	24	05	988	14	9	00	00	850	1561	16	5	23	04	937	17	12		
700	3204	8		33	06	805	9	8	35	15	700	3167	8	-9	23	04	950	22	15	00	00	700	3186	6		34	19	869	15	8		
500	5900	-9		30	19	791	12	5	03	10	500	5850	-11	-17	09	02	906	23	4	24	05	500	5860	-11		32	12	828	17	-3		
400	7570	-24		30	27	754	12	-5	34	08	400	7520	-25	-30	24	06	748	9	-3	23	04	400	7540	-24		31	21	730	8	-4		
300	9690	-41		30	43	678	6		30	10	300	9540	-41		24	10	723	10	-9	23	04	300	9570	-40		30	31	708	6			
250						453	6		30	10	250						524	-8	-16	99	02	250	10790	-50		29	42	664	5			
200	12340	-57		30	31	547	-6		30	14	200	12180	-57		24	06	406	-20	-29	24	06	200	12220	-57		28	31	558	-6			
150	14150	-59		33	23	525	-6		30	14	150	13990	-57		24	06	306	-40	-43	24	10	150	14040	-56		30	17	546	-5			
100	16690	-60		30	27	226	-56		29	45	100						250	-51		24	06	100	16560	-62		34	06	184	-59			
						90	-60		33	35							182	-59		24	06							174	-57			
																	155	-56		24	08							120	-64			
Estación	Indicativo	Día/hora		Estación	Indicativo	Día/hora		Estación	Indicativo	Día/hora																						
1000				1000				1000																								
850				850				850																								
700				700				700																								
500				500				500																								
400				400				400																								
300				300				300																								
250				250				250																								
200				200				200																								
150				150				150																								
100				100				100																								





OBSERVATORIOS	OBSERVACIONES a 6 h.									OBSERVACIONES a 18 h.									VIENTO EN ALTITUD											
	iii	ddd	VV	ww	PP	TT	H _h	C _c	L _L	T _d	T _d	app	iii	ddd	VV	ww	PP	TT	H _h	C _c	L _L	T _d	T _d	app	Estación	Mahón	Albacete	Badajoz	Sevilla	Sevilla
La Coruña...	001	60000	660	22	170	15	009	48	123	05	001	62903	401	01	195	18	463	02	143	09										
							Estación	Mahón	Albacete	Badajoz	Sevilla	Sevilla	Valencia																	
							Indicativo	314	280	330	391	391	285																	
							Día/hora	11 00	11 00	11 00	11 00	11 05	11 06																	
							Altitud	dd ff	dd ff	dd ff	dd ff	dd ff	dd ff																	
							Tierra	NE 10	S 20	W 03	00 00	00 00	W 10																	
							1.000	02 14	14 23	14 16	09 08	10 06	20 06																	
							1.500	16 16	14 08	13 16	10 14	15 08	23 19																	
							2.000	01 14	14 04	11 14	11 25	13 06	24 12																	
							3.000	03 16	28 08	11 19	19 10	19 16																		
							4.000	35 17	17 19	14 14	19 12	19 08																		
							5.500	35 19	28 18	25 08	21 12	19 16																		
							7.000			22 16	17 08	21 10																		
							9.000				22 10	30 14																		
							10.500																							
							12.000																							
							16.000																							
							Estación	Gando	Santer	S. Javier	Malaga	Sevilla	Badajoz																	
							Indicativo	030	023	433	488	391	330																	
							Día/hora	11 06	11 12	11 12	11 12	11 12	11 12																	
							Altitud	dd ff	dd ff	dd ff	dd ff	dd ff	dd ff																	
							Tierra	N 10	NW 10	E 10	SE 03	00 00	NE 10																	
							1.000	24 19	25 03	11 08	15 10	15 06	12 12																	
							1.500	29 18	29 13	06 03	15 10	16 08	12 12																	
							2.000	26 15	29 17	18 03	15 08	13 10	12 09																	
							3.000		30 14	29 09	17 10	19 18	13 11																	
							4.000				18 18	22 16	13 16																	
							5.500					20 12	16 16																	
							7.000						20 14																	
							9.000																							
							10.500																							
							12.000																							
							16.000																							
							Estación	Salmea	Valencia	Sevilla	Malaga	Barajas																		
							Indicativo	202	285	391	482	221																		
							Día/hora	11 12	11 18	11 18	11 18	11 18																		
							Altitud	dd ff	dd ff	dd ff	dd ff	dd ff	dd ff																	
							Tierra	00 00	SE 10	00 00	SE 03	SE 10																		
							1.000	28 04	05 03	19 04	09 16	16 06																		
							1.500	20 05		15 10	11 10	20 02																		
							2.000	15 05		21 08	11 10	13 02																		
							3.000	17 07		24 21	13 12	07 04																		
							4.000	13 05		25 18		35 12																		
							5.500	12 10		26 12																				
							7.000																							
							9.000				23 33																			
							10.500				21 47																			
							12.000																							
							16.000																							

(*) Altura de la superficie isobara de 850 mb. se da en la casilla PPP, suprimiendo el millar.—(**) Idem 700 mb. GRÁFICAS VIRGEN DE LORETO