



MINISTERIO DEL AIRE

Boletín diario del Servicio Meteorológico Nacional

AÑO VIII
2.ª EPOCA
Núm. 186

MADRID, DOMINGO 5 DE JULIO DE 1959

PRECIOS DE SUSCRIPCIÓN: España, ptas. año. Extranjero, ptas. año. OFICINA CENTRAL METEOROLÓGICA. Apartado 285. MADRID. Teléfono 25-92-33

ESTACIONES	TEMPERATURA		PRECIPITACION		Horas de sol	ESTACIONES	TEMPERATURA		PRECIPITACION		Horas de sol	ESTACIONES	TEMPERATURA		PRECIPITACION		Horas de sol
	Máx.	Mín.	Noche	Día			Máx.	Mín.	Noche	Día			Máx.	Mín.	Noche	Día	
La Coruña...	23	16			6.0	Navacerrada (*)		14				Castellón ...	28	17			11.3
Vares ...	20	14				Barajas... ..	38	20			11.2	Játiva ...					
Monteventoso..	20	15				Madrid... ..	35	22			10.9	Manises... ..					
Otero de Rey.	31					Getafe... ..	38	21			11.4	Valencia ...	29	20			10.4
Finisterre ...		15				Alcalá ...						C. S. Antonio.	31	18			
Santiago (A.)..	23	13			13.1	Toledo... ..	38	22			12.3	Alcoy ...					
Santiago ...	24					Cuenca... ..	35			1		Alicante ...	33	20			
Vigo ...	22	16			11.2	Molina... ..		12				Rabasa... ..	31	19			10.8
Ponferrada ...	35					Ciudad Real ...	38	22			10.0	Murcia... ..	35	22			10.7
						Albacete ...	37	17				Alcantarilla ...	37	15			11.0
						Cáceres... ..	38	23				San Javier... ..	27	16			12.2
						Badajoz ...	39	20			11.5	C. Galeras... ..	24	19			
Gijón ...	21	17			12.6							Sevilla... ..	41	21			11.0
Cabo Mayor...	22	18				Vitoria... ..	31					Córdoba ...		19			6.2
Santander... ..	23	18			12.5	Logroño ...	39	21			12.1	Jaén ...	40				
Punta Galea ...	22	17				Pamplona... ..	38	17				Granada ...	38	21		7	2.0
Sondica ...	23					Candanchu (*)		17				Cartuja... ..	39	21		ip	
Igueldo... ..	19	18			14.2	Monflorite... ..	37					Huelva... ..	36	22			11.0
						Veruela... ..	34	18		ip	13.0	Jerez ...	39	19			
						Calatayud... ..		18				San Fernando...	31	21		ip	
León ...	33	16			12.8	Daroca... ..	37	18		1		Tarifa ...		19			
P. Sanabria ...	32	13			8.0	Sanjurjo ...	39	18			12.2	Málaga... ..	28	19			1.4
Zamora ...	35	19				Zaragoza ...						Almería ...	30	21			3.3
Palencia ...	34					Valenzuela... ..						Ibiza ...	27	22			12.6
Villafría ...	33	14			12.3	Calamocha... ..	34	13			12.7	P. Mallorca ...	29	13			13.0
Burgos... ..	34	16			12.5	Lérida... ..	38	18			12.7	Mahón... ..	32	19			14.0
Valladolid... ..	35	18			9.9	La Molina (*)						S. C. Tenerife.	25	17			
Villanubla... ..		17			9.8	Gerona... ..	33	15				Izaña (*) ...					
Soria ...	35	16			13.1	Cabo Bagur ...	26	17				Gando... ..	23	19			
Salamanca... ..	36	16			10.0	Barcelona... ..	29	19			13.9	Los Rodeos ...	22	14			
Avila ...	33	21				Prat ...						Fuerteventura..	22	17			
Segovia ...						Montserrat (*)	26					Lanzarote... ..	27	14			12.5
						Reus ...	29	16			12.4	Melilla... ..	30	18			
						Tortosa... ..	34	18			11.8	Ifni ...	23	x			2.4
												V. Cisneros ...	25	x			

TEMPERATURAS EXTREMAS (de las Capitales Peninsulares)

MAXIMA: 41° en Sevilla.

MINIMA: 15° en Gerona.

Observaciones de MADRID (Parque del Retiro)

TEMPERATURAS

Máx. 35,0 a 14,00 h.
Mín. 22,0 a 6,30 h.
a 1 h. 24,6 a 13 h. 34,1
a 7 h. 22,4 a 18 h. 32,4

PRESIONES

Máx. 708,3 mm. de 8 a 12
Mín. 706,8 mm. a 1,00.
a 1 h. 706,8 a 13 h. 708,0
a 7 h. 707,9 a 18 h. 707,6

VIENTO

Velo. máx. 8,4 m/s a 15,55.
Dirección: Oeste.
Recorrido en 24 horas 172,5 km.

(*) Estaciones situadas a más de 1.600 metros sobre el nivel del mar.

NOTA. — Los datos de este Boletín comprenden las observaciones desde las 18 h. T. M. G. de ayer a las 18 h. T. M. G. del día de hoy.

Las horas de sol corresponden al día de ayer.

INFORMACION GENERAL DEDUCIDA DE LAS OBSERVACIONES DE LAS DIECINUEVE HORAS (HORA OFICIAL).

Durante el día de hoy se han producido algunas tormentas muy dispersas en puntos de los Pirineos, Ibérica y Extremadura. Las precipitaciones registradas han sido de poca importancia. En el resto de España, el cielo ha permanecido despejado o casi despejado y las temperaturas han sido elevadas.

PREDICCIÓN VALIDA PARA EL LUNES DÍA 6.

Continuará el buen tiempo y la probabilidad de tormentas en los sistemas montañosos. Nubosidad variable en el litoral cantábrico.

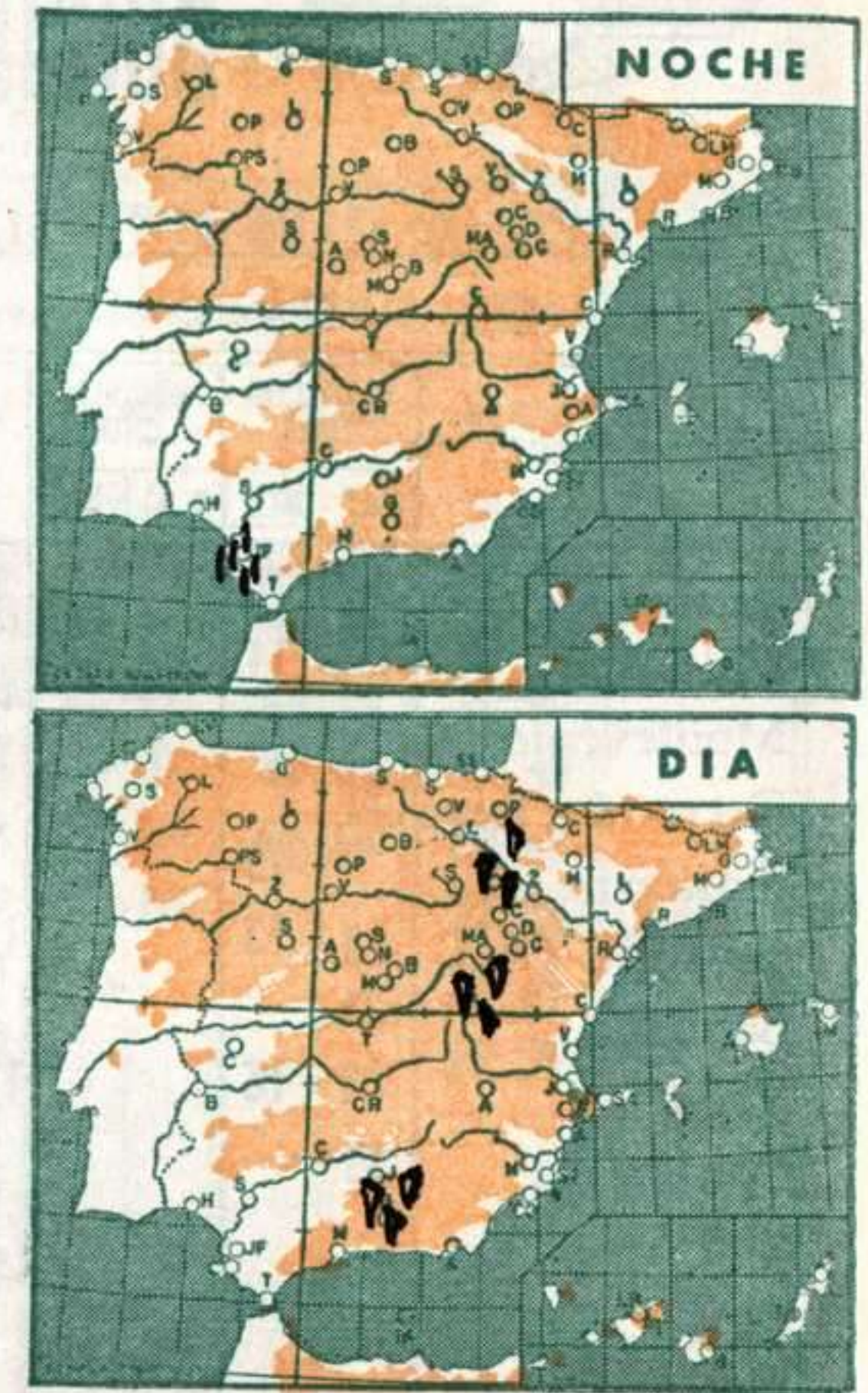
AVISO ESPECIAL PARA BARCOS PESQUEROS Y NAVEGACION DE CABOTAJE.

Levante flojo en el Estrecho. Mar rizada con alguna marejadilla local en todo el litoral.

RADIOSONDEOS

ZONAS DE PRECIPITACION

Estación LA CORUÑA				Indicativo 001				Día/hora 5/12					
pp	hhh	TT _d T _d	dd ff	pp	TT _d T _d	dd ff	pp	hhh	TT _d T _d	dd ff	pp	TT _d T _d	dd ff
1000	170	16 12	01 06	1015	17 15	02 04	1000						
850	1547	17 4	17 08	929	10 10	02 08	850						
700	3174	8 -8	28 12	910	17 4	17 08	700						
500	5891	-6-20	24 20	800	13 2	19 06	500						
400	7584	-21-32	27 19	720	8 -7	32 12	400						
300	964c	-36	35 15	676	8-10	26 10	300						
250				600	2	25 14	250						
200	12340	-53	01 26	540	-1-16	24 27	200						
150	14170	-57	25 10	491	-13-24	27 19	150						
100	16720	-60	23 08	398	-21-33	27 19	100						
				235	-47	01 37							
				225	-48	01 37							

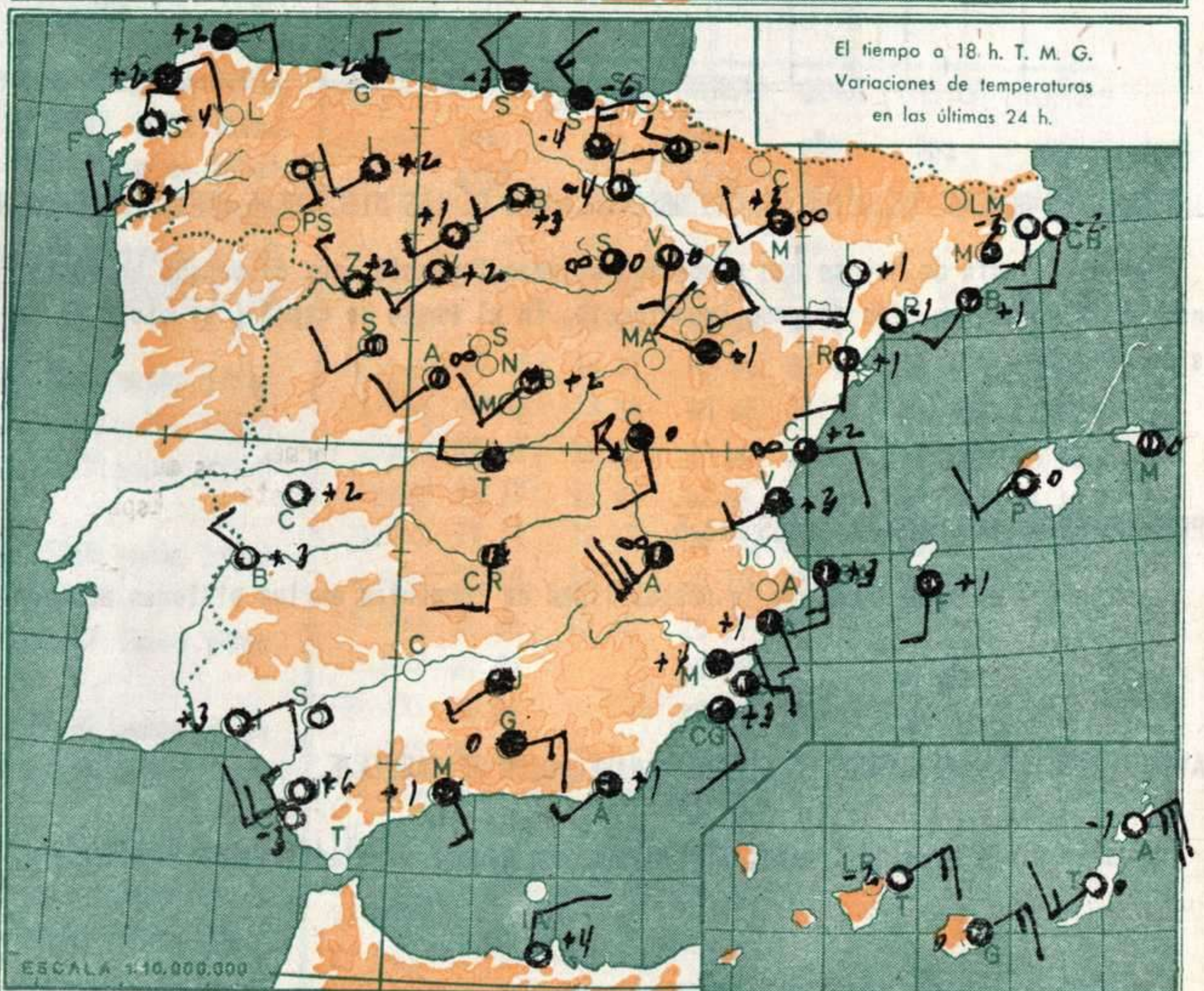
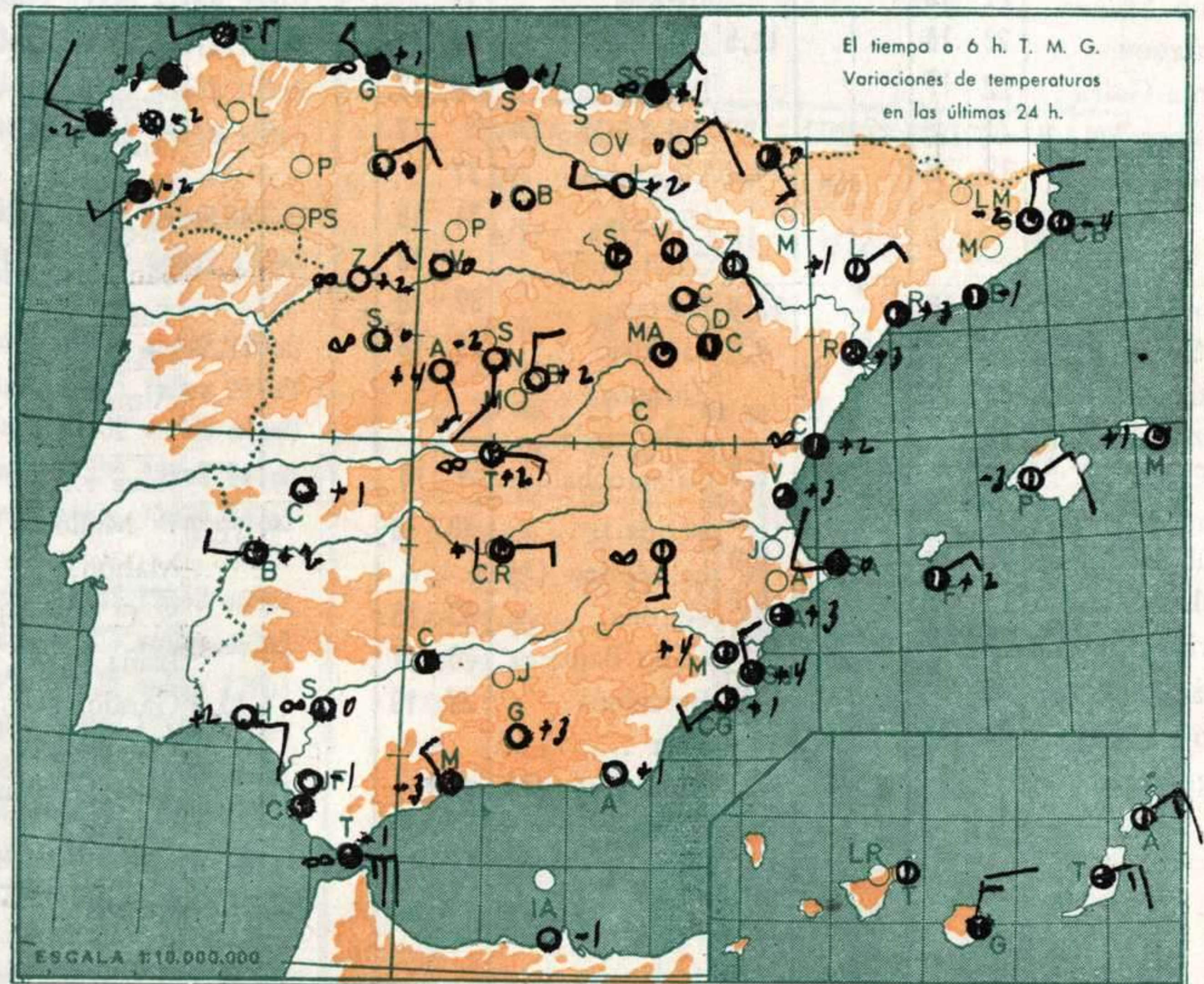


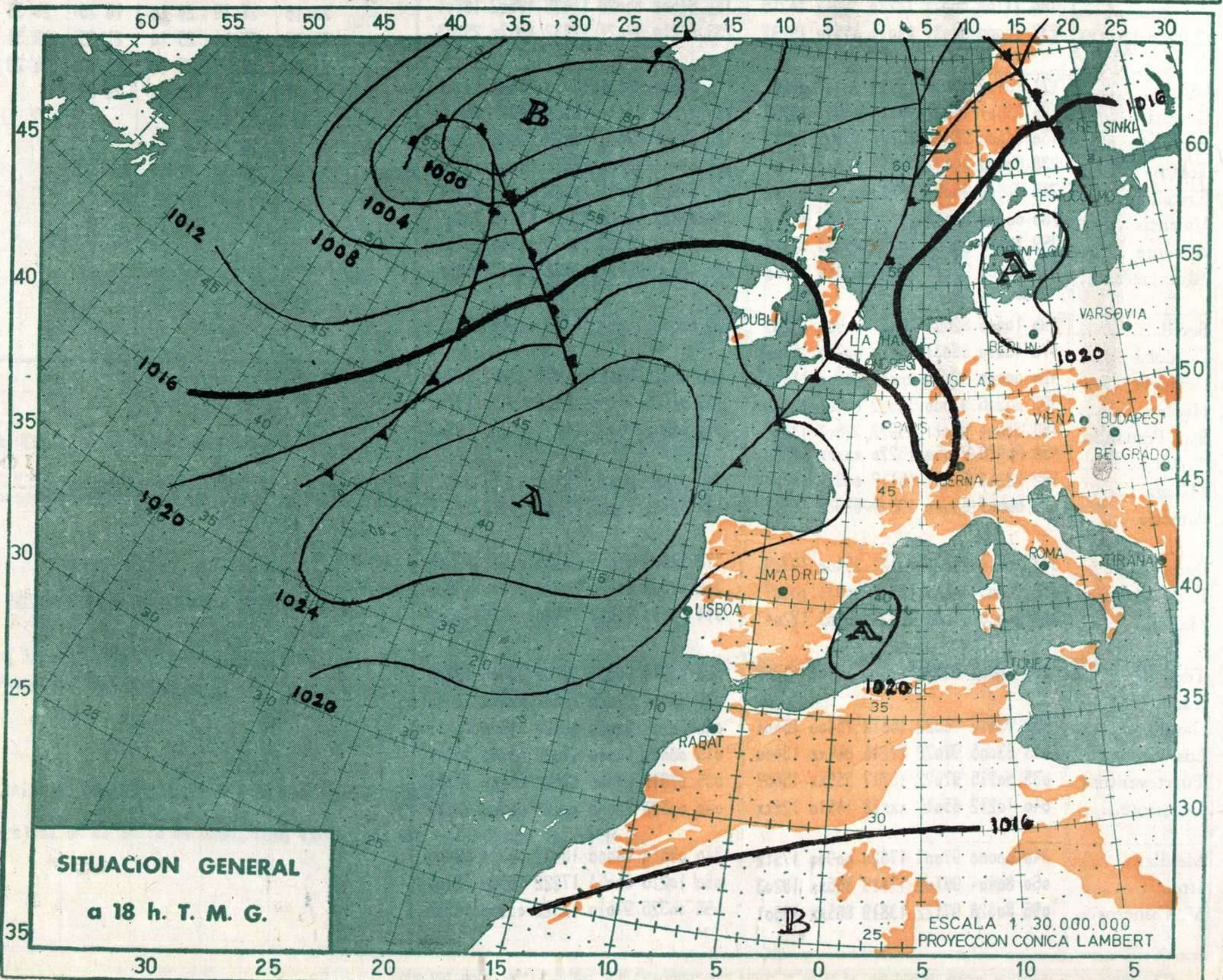
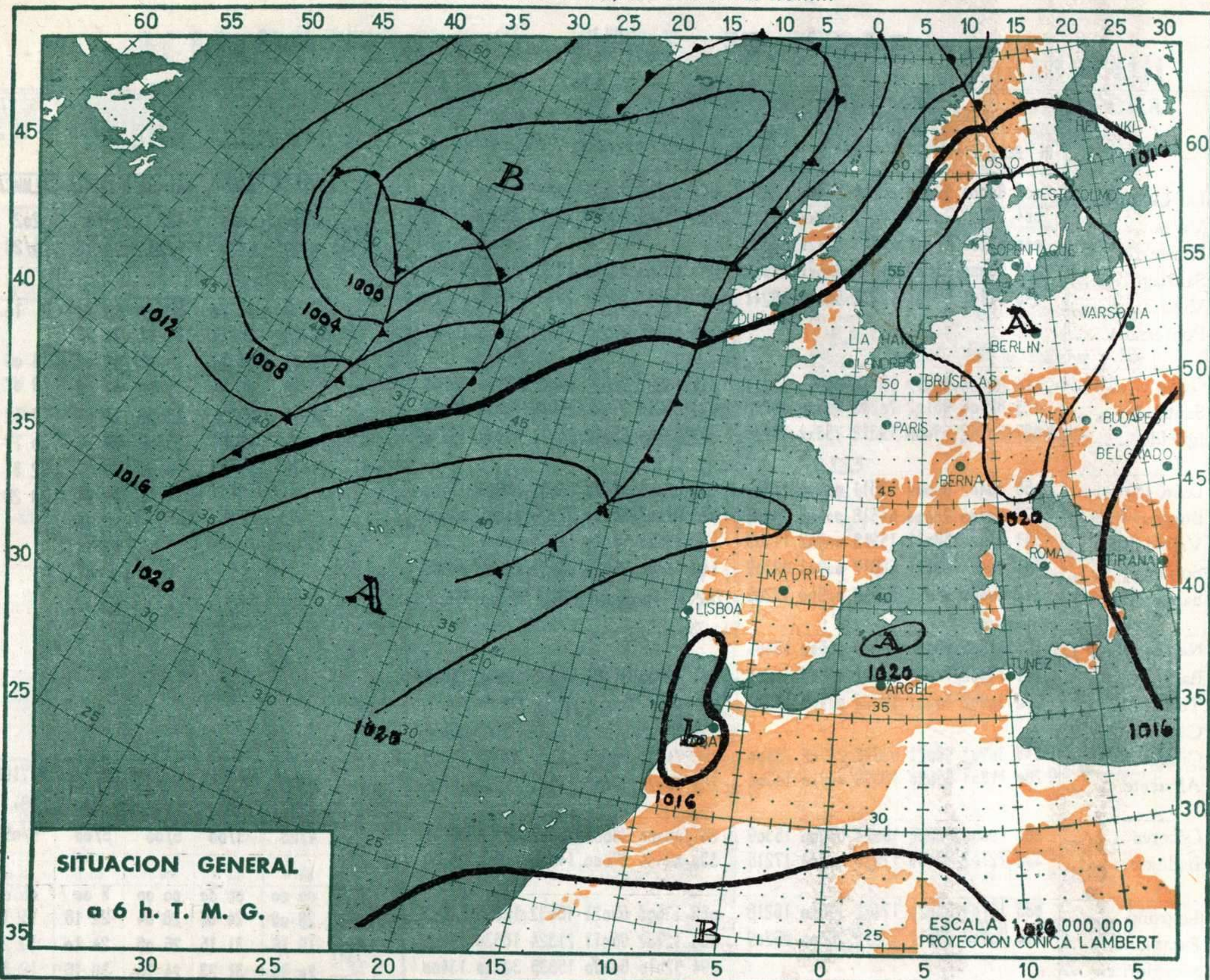

Estación	Indicativo	Día/hora
1000		
850		
700		
500		
400		
300		
250		
200		
150		
100		

Estación	Indicativo	Día/hora
1000		
850		
700		
500		
400		
300		
250		
200		
150		
100		

Estación	Indicativo	Día/hora
1000		
850		
700		
500		
400		
300		
250		
200		
150		
100		

Estación	Indicativo	Día/hora
1000		
850		
700		
500		
400		
300		
250		
200		
150		
100		





	OBSERVACIONES a 6 h.							OBSERVACIONES a 18 h.							VIENTO EN ALTURA						
	iii	Nddff	VVwwW	PPPTT	N _h C _L hC _M C _H	T _d T _d app		iii	Nddff	VVwwW	PPPTT	N _h C _L hC _M C _H	T _d T _d app		Estación	SEVILLA	GANDO	MALAGA	ALMERIA	SALMNCA	MAHON
La Coruña ...	001	80000	58022	20215	864xx	14218	001	20109	70021	23319	11502	15400		Estación	SEVILLA	GANDO	MALAGA	ALMERIA	SALMNCA	MAHON	
Vares ...	004	92701	10454	17015	90xxx	15111	004	80505	48022	22118	850xx	16311		Indicativo	391	030	482	488	202	314	
Finisterre ...	040	83208	95102	21215	66x2x	14303	043	03501	65000	18023	00900	16808		Día y hora	4/17	4/17	4/23	4/23	4/23	4/23	
Santiago ...	043	90000	90454	21314	9x0xx	14305	046	02612	60051	15634	00900	12400		Altitud	dd ff	dd ff	dd ff	dd ff	dd ff	dd ff	
Vigo ...	046	82201	49461	19718	6542x	16211	053	01201	97050	14834	00900	10805		Tierra	SW 20	NE 20	SE 00	SW 10	E 10	SW 10	
Ponferrada ...														500	22 18	30 27	12 07	20 12		15 10	
Gijón ...	014	83104	96052	19718	865xx	15321	014	83602	98020	xx022	88xxx	16205		1.000	13 12	34 10	10 16	04 02	18 06	00 00	
Santander...	023	82706	96102	20218	865xx	16216	023	83210	97022	54519	866xx	15208		1.500	19 18	29 10	11 12	01 06	19 07	27 10	
Igueldo ...	027	80202	55050	19318	753xx	18206	027	83106	55052	24511	854xx	16210		2.000	19 19	28 34	15 06	14 04	19 12	31 16	
León (*) ...	055	00402	98000	53611	00900	11309	055	02005	98010	59032	00900	11703		2.500	22 19	26 27	13 08	09 06	20 17	33 21	
Burgos (*) ...	076	00000	98000	54516	00900	10404	076	02202	98000	58933	00900	09804		3.000	21 19	24 33	19 05	09 09	22 31	34 19	
Valladolid...	141	00000	58011	15918	00902	11309								4.000				18 11	23 28		
Soria (*) ...	148	30000	98021	52617	00903	09309								5.000				28 16			
Salamanca (*)	202	00000	96051	52818	00900	12206								5.500				29 14			
Navacerrada (*)	215	01806	98000	59515	00900	09404								6.000				27 11			
Barajas...	221	13502	70021	16421	00902	11209								7.000				23 12			
Toledo...	272	30902	60051	17322	00908	17313								8.000							
Cuenca (*) ...														9.000							
Ciudad Real ...	348	30903	96021	03627	24702	23400								10.000							
Albacete ...	280	11804	65050	18319	00910	10300								11.000							
Cáceres ...	261	00000	98000	16024	00900	15309								12.000							
Badajoz ...	330	72702	98030	17321	00902	17215															
Logroño ...	083	12704	65020	17422	11600	16216															
Pamplona...	086	20403	97011	19618	28600	06209															
Monflorite..																					
Zaragoza ...	160	11104	80021	17220	00942	14216															
Calamocha (*)	233	70000	98031	45020	45540	15231															
Lérida ...	171	10402	98020	17419	00901	08208															
Gerona ...	183	23601	75031	18116	00941	13208															
Barcelona...	180	00000	96000	18221	00900	12316															
Tortosa ...	238	90000	9447x	17819	9x0xx	18307															
Castellón ...	286	71802	96052	18722	0097x	193xx															
Valencia ...	285	60000	97142	17221	15580	19302															
Alicante ...	359	50000	98030	18223	25583	17312															
Alcantarilla ...	429	10000	75011	17622	00930	18300															
Sevilla...	390	10000	62051	16421	00901	16203															
Córdoba ...	410	40000	65031	16820	00950	153xx															
Granada ...	420	00000	97100	xxx22	00900	11007															
Huelva ...	383	00906	97000	16622	00900	19400															
San Fernando..	453	31004	98011	15922	22501	13607															
Tarifa ...	458	60926	97050	16220	xxxxx	19300															
Málaga ...	482	53204	66051	16117	00902	14300															
Almería ...	488	00000	68000	17521	00900	19411															
Ibiza ...	373	20201	65021	20121	26400	19309															
P. de Mallorca.	302	10205	80020	19116	00931	10407															
Mahón...	314	20000	64030	18621	00905	17204															
Tenerife ...	020	10000	99020	17518	15500	15205															
Izaña (**)																					
Gando...	030	73616	70022	16619	75400	16404															
Los Rodeos ...	015	83006	97022	17214	861xx	13400															
Fuerteventura..	035	50215	97022	16717	555xx	15607															
Lanzarote...	040	10212	65011	xxx18	14510	12xxx															
Melilla...	340	00000	97001	17620	00900	17512															
Ifni...	060	80404	95102	17419	865xx	18203															
V. Cisneros ...	096	80328	97122	13819	865xx	17501															

(*) Altura de la superficie isobara de 850 mb. se da en la casilla PPP, suprimiendo el millar. (**) Idem 700 mb.