



MINISTERIO DEL AIRE

Boletín diario del Servicio Meteorológico Nacional

AÑO VIII
2.ª EPOCA
Núm. 359

MADRID, VIERNES 25 DE DICIEMBRE DE 1959

PRECIOS DE SUSCRIPCION: España, ptas. año. Extranjero, ptas. año. OFICINA CENTRAL METEOROLOGICA. Apartado 285. MADRID. Teléfono 25-92-33

ESTACIONES	TEMPERATURA		PRECIPITACION		Horas de sol	ESTACIONES	TEMPERATURA		PRECIPITACION		Horas de sol	ESTACIONES	TEMPERATURA		PRECIPITACION		Horas de sol	TEMPERATURAS EXTREMAS (de las Capitales Peninsulares)
	Máx.	Mín.	Noche	Día			Máx.	Mín.	Noche	Día			Máx.	Mín.	Noche	Día		
La Coruña... ..	10	8	x		1.5	Navacerrada (*)	1	1	x			Castellón	17	9			8.5	MAXIMA: 22° en Murcia. MINIMA: 1° bajo cero en Avila y Teruel.
Vares	16	8	1	3		Barajas... ..	12	6	1	ip	3.8	Játiva	18	6				
Monteventoso..	14	8	8	2		Madrid... ..	10	5	ip		4.7	Manises... ..						
Otero de Rey.		6	5	x		Getafe... ..	11	6	ip	ip	3.0	Valencia	17	10			8.2	
Finisterre	14	10	9	8		Alcalá			x	x		C. S. Antonio.	18	7				
Santiago (A.)..	13	8	22	36	2.2	Toledo... ..	12	7	ip	ip	7.0	Alcoy	19	7			5.7	
Santiago						Cuenca... ..	8	2	1	1	0.0	Alicante	19	7			6.2	
Vigo	16	10	10	12	2.3	Molina... ..	12	1	ip	1	3.0	Rabasa... ..	17	6			8.8	
Ponferrada ...	14	5	10	ip		Ciudad Real ...	12	5			4.0	Murcia... ..	22	7				
						Albacete	12	3			8.6	Alcantarilla ...	21					
						Cáceres... ..	11	8	ip	ip		San Javier... ..	19					
						Badajoz	16	12	ip			C. Galeras... ..	15	9				
Gijón	19	8	7	1	6.4	Vitoria... ..			x	x		Sevilla... ..	16	9			3.0	Observaciones de MADRID (Parque del Retiro) TEMPERATURAS Máx. 10,4 de 15 a 18 h. Mín. 5,0 a 0,00 h. a 1 h. 6,1 a 13 h. 9,8 a 7 h. 6,8 a 18 h. 10,4 PRESIONES Máx. 708,3 mm. 10,00 hoy Mín. 706,5 mm. 18,00 ayer a 1 h. 707,1 a 13 h. 707,8 a 7 h. 707,2 a 18 h. 708,2 VIENTO Velo. máx. 12 m/s a 12,40h. Dirección: Suroeste. Recorrido en 24 horas 326 km.
Cabo Mayor... ..	18	11	ip			Logroño	10	4	2	1	7.8	Córdoba	16	7			5.2	
Santander... ..	18	8	ip	ip	7.3	Pamplona... ..	11	2	1	1		Jaén	13	6				
Punta Galea ...	19	9				Candanchu (*)	3		x	8		Granada	12	4			1.7	
Sondica	19		x			Monflorite.. ..	8	2				Cartuja... ..	12	4				
Igueldo... ..	17	7	1		0.0	Veruela... ..	14		x			Huelva... ..	19					
						Calatayud... ..	14	7				Jerez	18					
León	11	2	6	ip	6.4	Daroca... ..	11	4				San Fernando... ..	17	10			5.3	
P. Sanabria ...	11	4	5		1.7	Sanjurjo	14	4	ip	ip	8.1	Tarifa	17	13				
Zamora	13	5	ip	1	0.7	Zaragoza	14	4	ip	ip		Málaga... ..	20	8			6.5	
Palencia	12	4	2	ip		Valenzuela.. ..	15	3	ip			Almería	17	9			6.9	
Villafria	11	2	3	1	5.0	Calamocha... ..	11	1	ip			Ibiza	16		ip			
Burgos... ..	11	3	3	1	3.7	Lérida... ..	13	4			7.5	P. Mallorca ...	17	6			6.5	
Valladolid... ..	12	4	2	3	5.0	La Molina (*)						Mahón... ..	15	10			8.6	
Villanubla... ..	11	3	3	ip	4.8	Gerona... ..	15	3				S. C. Tenerife.	21					
Soria	12	1	4	ip	5.9	Cabo Bagur ...	17	9				Izaña (*)	15					
Salamanca... ..	11	3		ip	0.0	Barcelona... ..	16	8			1.6	Gando... ..	20	16			4.5	
Avila	11	-1				Prat						Los Rodeos ...	15					
Segovia	12	3	2		0.5	Montseny (*)	4					Fuerteventura .	18	15	ip			
						Reus	16	x				Lanzarote... ..	24	14				
						Tortosa... ..	17	9			8.3	Melilla... ..	20	9			1.5	
						Teruel.....	12	-1				Ifni	18	13			2.9	
												V. Cisneros ...	19	11			8.1	

INFORMACION GENERAL DE LAS ULTIMAS 24 HORAS (DE 19 HORAS DE AYER A 19 HORAS DE HOY, HORA OFICIAL).

En la pasada noche penetró por el Oeste de la Península un frente cálido que produjo lluvias moderadas o intensas en Galicia; moderadas o débiles en el Cantábrico y Cuenca del Duero, y débiles en el Centro, Extremadura y Alto y Medio Ebro. De madrugada se formaron algunas nieblas en el Valle del Guadalquivir. En las demás regiones hubo nubosidad variable con tendencia a aumentar, excepto en el sur de Andalucía y Baleares, donde el cielo permaneció despejado o casi despejado.

Durante el día ha continuado la penetración de aire húmedo atlántico que ha producido lluvias moderadas o intensas en Galicia, y débiles en el Cantábrico, Meseta Septentrional, Centro, Extremadura, Alto Ebro y Pirineos. En las demás regiones ha habido nubosidad variable, en general abundante. En Baleares el cielo ha estado casi despejado o poco nublado.

PREDICCIÓN PARA EL SABADO DIA 26.

Persistirá la penetración de aire húmedo atlántico, manteniéndose abundante nubosidad sobre la vertiente atlántica, norte de España y Alto Ebro, con ligeras precipitaciones que serán más intensas en Galicia y cuenca del Duero.

AVISO ESPECIAL PARA BARCOS PESQUEROS Y NAVEGACION DE CABOTAJE.

Marejada en la costa gallega y Cantábrico. Rizada en el Mediterráneo.

(*) Estaciones situadas a más de 1.600 metros sobre el nivel del mar.
NOTA. — Los datos de este Boletín comprenden las observaciones desde las 18 h. T. M. G. de ayer a las 18 h. T. M. G. del día de hoy.

Las horas de sol corresponden al día de ayer.

RADIOSONDOS

VALORES EN ISOBARAS TIPO	Estación Barajas				Indicativo	Día/hora 25/00				PUNTOS NOTABLES	Estación Barajas				Indicativo	Día/hora 25/12					
	pp	hhh	TT	T _d T _d		dd	ff	pp	hhh		TT	T _d T _d	dd	ff		pp	hhh	TT	T _d T _d	dd	ff
1000	172				221	946	4	3	27	20		177				221	947	8	7	23	15
850	1500	0	-2	28	20	905	4	1	27	15		1523	5	3	26	28	783	3	0	25	28
700	3039	-5		32	30	787	-1	-7	29	32		3089	-3	-5	29	40	700	-3	-5	29	40
500	5613	-18	-26			608	-11	-26	31	55		5714	-15	-22	30	60	683	0	-15	29	37
400	7251	-27				585	-11	-16	31	70		7340	-26	-35			650	-1	-19	29	40
300	9250	-43				493	-19	-27				9370	-41				471	-18	-24		
250						455	-20	-28									340	-34	-45		
200						300	-43										178	-67			
150																	100	-67			
100																					

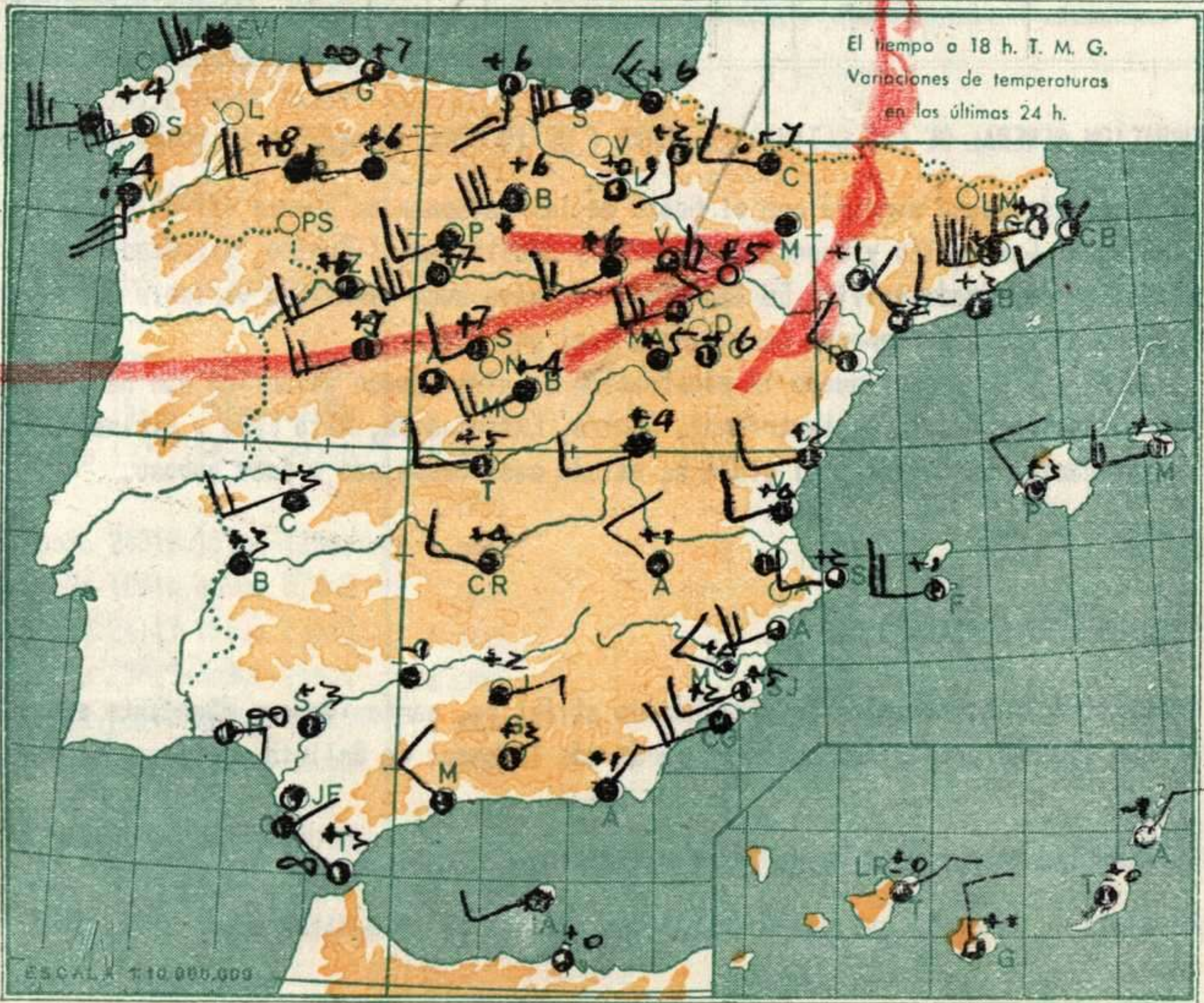
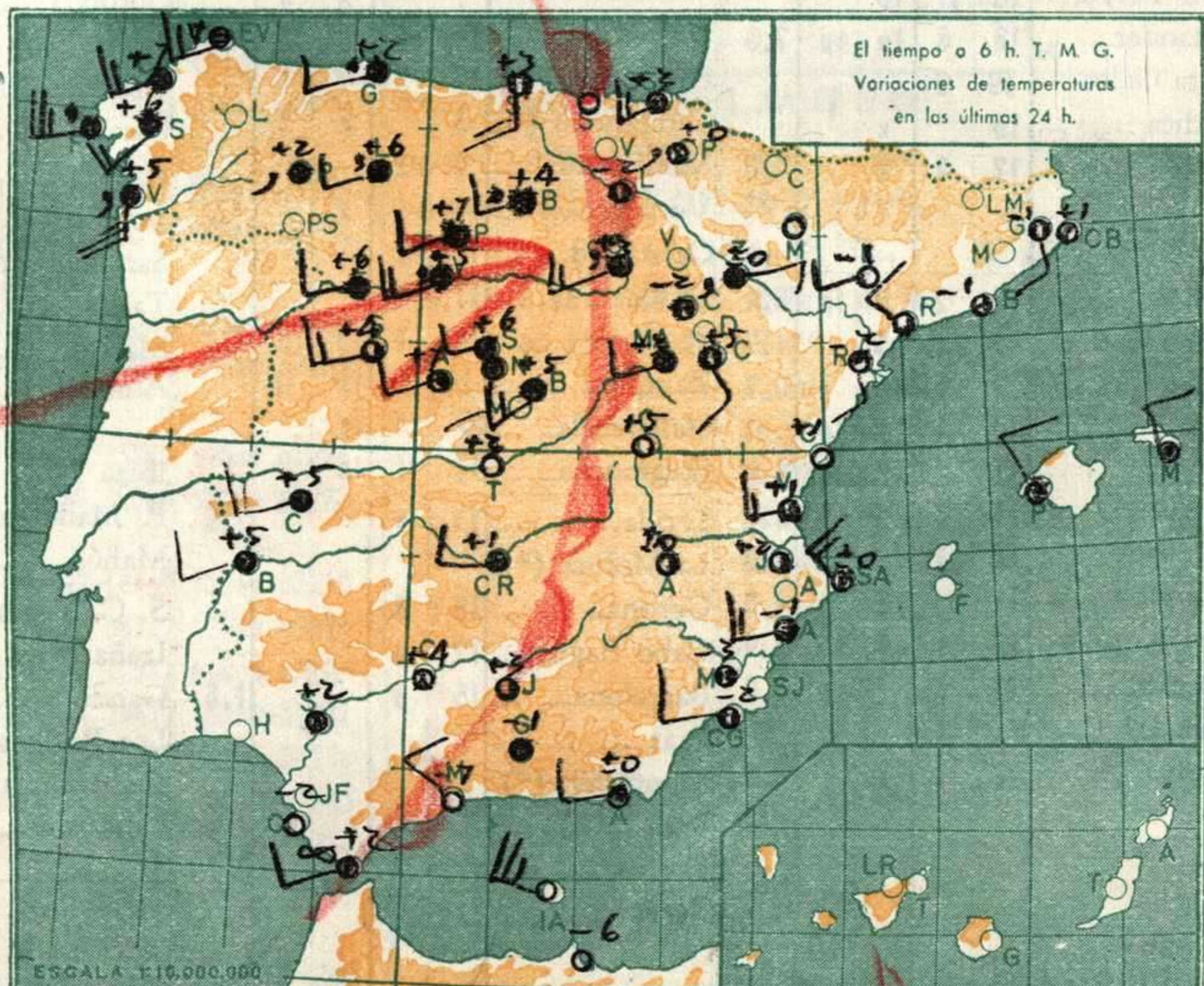


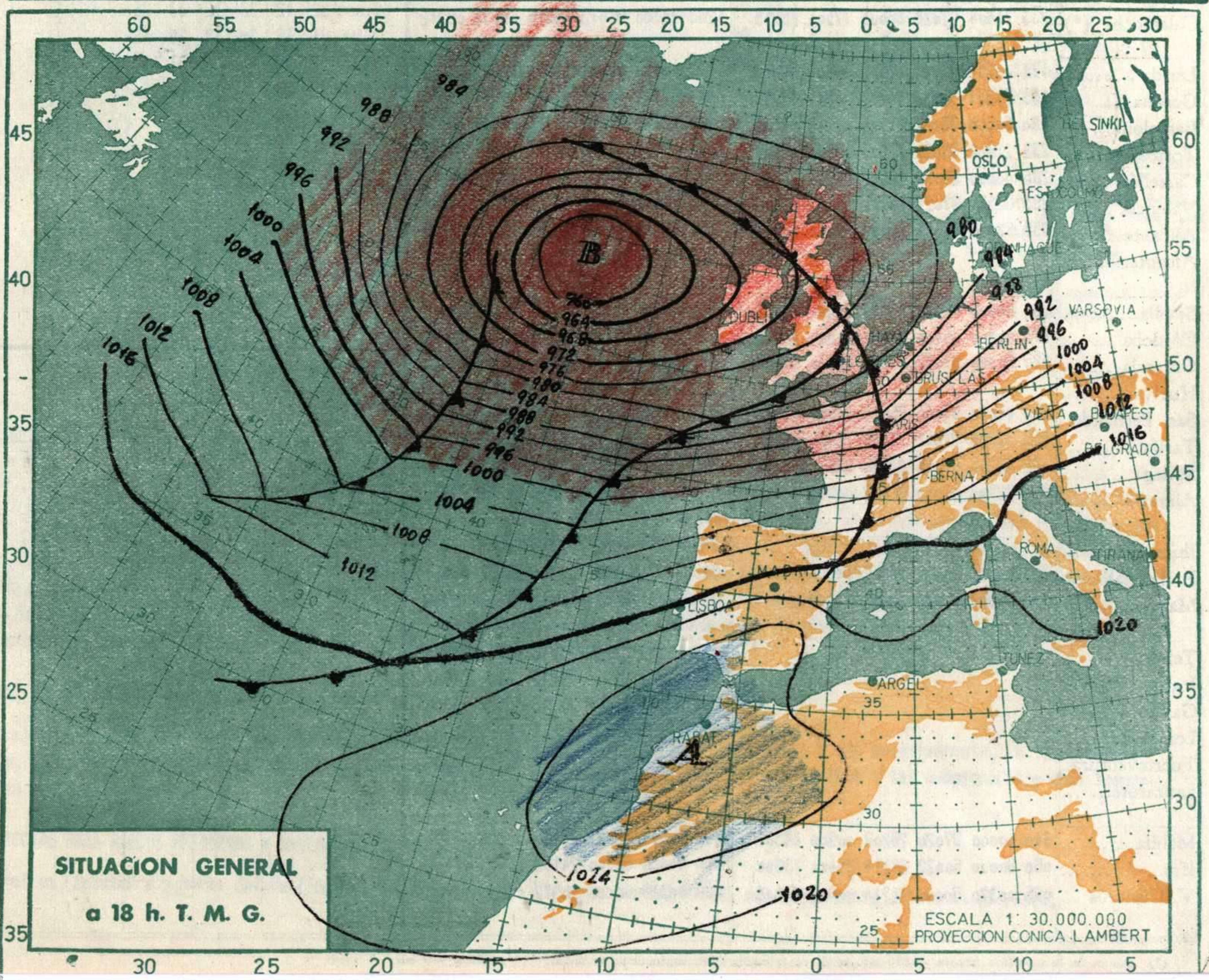


VALORES EN ISOBARAS TIPO	Estación Palma de M.				Indicativo	Día/hora 25/12				PUNTOS NOTABLES	
	pp	hhh	TT	T _d T _d		dd	ff	pp	hhh		TT
1000	177	12	7	26	15	302	1015	14	6	29	10
850	1518	11	-3	30	29	1002	1002	12	7	28	21
700	3084	-2		29	27	760	1	-2	20	25	
500	5668	-19		32	28	475	-21		32	38	
400	7303	-38		32	57	460	-20		32	52	
300	9300	-44		32	98	276	-48				
250						188	-66				
200	11910	-63				164	-65				
150	13640	-64				100	-65				
100	16180	-65									

VALORES EN ISOBARAS TIPO	Estación Valenzuela				Indicativo	Día/hora 25/12				PUNTOS NOTABLES	
	pp	hhh	TT	T _d T _d		dd	ff	pp	hhh		TT
1000	145				159	948	13	6			
850	1556	5	2	27	26	832	4	2			
700	3071	0	-16	29	39	779	2	-1			
500	5683	-16	-30	29	46	712	0	-12			
400	7323	-28	-39	30	58	592	-9	-13			
300	9320	-42		30	78	567	-9	-23			
250	10530	-57		30	61	522	-14	-20			
200	11930	-63		31	85	498	-17	-31			
150	13680	-68		30	71	476	-18	-76			
100	16120	-66		28	49	156	-69				
						136	-65				

VALORES EN ISOBARAS TIPO	Estación				Indicativo	Día/hora				PUNTOS NOTABLES		
	pp	hhh	TT	T _d T _d		dd	ff	pp	hhh		TT	T _d T _d
1000												
850												
700												
500												
400												
300												
250												
200												
150												
100												

VALORES EN ISOBARAS TIPO	Estación				Indicativo	Día/hora				PUNTOS NOTABLES		
	pp	hhh	TT	T _d T _d		dd	ff	pp	hhh		TT	T _d T _d
1000												
850												
700												
500												
400												
300												
250												
200												
150												
100												





	OBSERVACIONES a 6 h.							OBSERVACIONES a 18 h.							VIENTO EN ALTURA						
	iii	Hddff	VVwwW	PPPTT	N _h C _h C _M C _N	T _d T _d app		iii	Hddff	VVwwW	PPPTT	N _h C _h C _M C _N	T _d T _d app		Estación	Almeria	Mahon	Sevilla	Valencia	S. Javier	Malaga
La Coruña ...	001	82115	50026	09515	8082x	11607		004	82324	58022	04314	89026	12300		Almeria	488	314	391	285	433	482
Vares ...	004	82319	48818	04913	83070	13805		040	92724	90454	11014	9x0xx	13607		Indicativo						
Finisterre ...	040	82722	95606	12213	87xxx	13400		042	82334	96626	11112	864xx	12805		Día y hora	25 00	25 00	25 12	25 12	25 12	25 12
Santiago ...	042	82324	96028	12112	884xx	11400		046	81825	37616	13215	871xx	13400		Altitud	dd ff	dd ff	dd ff	dd ff	dd ff	dd ff
Vigo ...	046	81821	45506	14715	872xx	13608		053	82721	96158	13014	5752x	08407		Tierra	NE 03	W 10	00 00	SW 20	S 10	NW 03
Ponferrada ...	053	80000	95516	15306	4642x	05611									500	00 00	29 35	23 14	28 23	25 11	32 06
Gijón ...	014	82206	96636	09210	805xx	09805		014	62202	95054	08317	68500	11101		1.000	20 02	29 39	20 14	30 34	32 18	31 08
Santander ...	023	71816	98026	11412	5853x	067xx		023	71818	97022	11017	6551x	09316		1.500	24 04	29 31		38 16	20 27	10 08
Igueldo ...	027	82012	65606	12909	4557x	06710		027	83014	70022	11417	4567x	07210		2.000	30 12			31 10	30 26	31 12
León (*) ...	055	82502	97516	45506	872xx	04807		055	82510	97022	48409	855xx	07105		2.500	29 19			31 20		31 09
Burgos (*) ...	076	82210	94606	46405	6732x	04711		076	82230	94602	48310	6732x	10400		3.000	31 35					
Valladolid ...	141	82213	55505	16606	0092x	07000		141	82522	70025	17812	6742x	10303		4.000	33 51					
Soria (*) ...	148	82514	92515	54503	861xx	03603		148	82518	95022	56808	852xx	07211		5.000	31 33					
Salamanca (*) ...	202	62416	97031	47607	45430	06301		202	72312	97011	49511	75400	09305		6.000						
Navacerrada (*) ...	215	81806	92022	51402	870xx	02309		221	82318	65028	21411	874xx	09308		7.000						
Barajas ...	221	82314	60216	20007	873xx	06505		272	72704	60022	22512	3657x	09205		8.000						
Toledo ...	272	80000	60502	22607	4562x	07400		231	82201	96022	46908	873xx	08205		9.000						
Cuenca (*) ...	231	80000	95216	54406	873xx	04300		348	82711	95032	06011	5752x	08400		10.000						
Ciudad Real ...	348	82704	94022	06207	5752x	06300		280	82910	60022	24109	1541x	06301		11.000						
Albacete ...	280	40000	65030	23804	00910	03001									12.000						
Cáceres ...	261	82518	97022	20910	874xx	08803		261	82214	96502	22611	874xx	10304		Estación	Almeria	Malaga	Valencia			
Badajoz ...	330	82210	96022	22612	845xx	108x0		330	81818	97022	23313	855xx	12207		Indicativo	488	482	285			
Logroño ...	083	70000	70032	17904	0097x	03303		083	60000	70022	17503	3454x	07205		Día y hora	25 12	25 18	25 18			
Pamplona ...	086	xx000	94505	21204	xxxxx	06400		086	71803	95501	17210	78600	06400		Altitud	dd ff	dd ff	dd ff	dd ff	dd ff	dd ff
Monflorite ...	094	00000	82000	19002	00900	01209		094	80000	70022	18505	4557x	04400		Tierra	S 10	NW 03	NW 10			
Zaragoza ...	160	80904	70501	18505	1562x	03500		160	82714	70022	17414	6564x	08208		500	20 08	32 07	31 14			
Calamocha (*) ...	233	71404	97028	38006	77500	05215		233	70000	97012	40610	65530	09212		1.000	34 06	31 10	30 33			
Lérida ...	171	02204	99002	17605	00900	02303		171	40000	97021	17010	00931	07302		1.500	36 03	30 12	21 36			
Gerona ...	183	71301	30032	14706	14641	02227		183	32201	70031	13812	00941	11713		2.000	32 12	30 12	03 20			
Barcelona ...	180	50000	96022	17408	00943	043x6		180	72708	97022	17114	00930	08307		2.500	21 19	30 12	29 16			
Tortosa ...	238	21602	98020	17608	0097x	02106		238	43403	98012	18311	18779	05204		3.000	32 27		31 17			
Castellón ...	286	00000	97000	19512	00900	083xx		286	72211	97022	19015	3567x	08310		4.000	32 33		30 60			
Valencia ...	285	62314	97021	19711	0091x	04200		285	82008	97022	20216	25578	09201		5.000	32 35					
Alicante ...	358	52018	98031	20509	15670	05707		358	62212	98022	21813	15676	12105		6.000						
Alcantarilla ...	429	62304	65012	23015	00977	09307		429	62304	65012	23015	00977	09307		7.000						
Sevilla ...	391	90000	00450	26110	9x0xx	10307		391	70000	60052	26115	45532	14302		8.000						
Córdoba ...	410	90000	05400	23910	9x0xx	10404		410	80000	57022	25314	843xx	12404		9.000						
Granada ...	420	80000	97022	23805	35630	04206		420	70000	95052	23910	00942	08200		10.000						
Huelva ...	383	40901	97012	25615	11536	12207		383	40901	97012	25615	11536	12207		11.000						
San Fernando ...	453	00000	97000	25011	00900	10300		453	31206	98011	27711	32500	09300		12.000						
Tarifa ...	458	32308	97051	27014	16430	11300		458	43206	97051	26017	00901	14407		Estación						
Málaga ...	482	03208	65000	23506	00900	06804		482	53206	70021	23718	00921	10303		Indicativo						
Almería ...	488	22508	68030	22613	00940	07805		488	80202	75032	23815	00976	12300		Día y hora						
Ibiza ...	373	32719	70021	22315	00942	11400		373	32719	70021	22315	00942	11400		Altitud	dd ff	dd ff	dd ff	dd ff	dd ff	dd ff
P. de Mallorca ...	302	22908	78020	19507	25500	05407		302	22910	70021	10514	15501	08201		Tierra						
Mahón ...	314	22904	60030	17810	28400	08309		314	12514	62011	19413	00905	11305		500						
Tenerife ...	020	60908	99022	23518	65500	13603		020	60908	99022	23518	65500	13603		1.000						
Izaña (**)	010	02004	99020	19713	00900	61603		010	02004	99020	19713	00900	61603		1.500						
Gando ...	030	63609	70022	23918	6552x	15604		030	63609	70022	23918	6552x	15604		2.000						
Los Rodeos ...	015	82104	97022	23314	851xx	12403		015	82104	97022	23314	851xx	12403		2.500						
Fuerteventura ...	035	70000	98030	23116	754xx	13201		035	70000	98030	23116	754xx	13201		3.000						
Lanzarote ...	040	00206	70000	xxx19	00900	10xxx		040	00206	70000	xxx19	00900	10xxx		4.000						
Melilla ...	340	00000	97020	26209	00900	08301		340	60000	98022	25715	00902	12201		5.000						
Ifni ...	060	80000	60022	23114	854xx	13300		060	80000	65000	24116	00900	12404		6.000						
V. Cisneros ...	096	00320	50000	21714	00900	12308		096	00318	80000	20917	00900	13302		7.000						

(*) Altura de la superficie isobara de 850 mb. se da en la casilla PPP, suprimiendo el milhar. (**) Idem 700 mb.