



# MINISTERIO DEL AIRE

## Boletín diario del Servicio Meteorológico Nacional

AÑO VIII  
2.ª EPOCA  
Núm. 329

MADRID, MIERCOLES 25 DE NOVIEMBRE DE 1959

PRECIOS DE SUSCRIPCION: España, ptas. año. Extranjero, ptas. año. OFICINA CENTRAL METEOROLOGICA. Apartado 285. MADRID. Teléfono 25-92-33

ESTACIONES	TEMPERATURA		PRECIPITACION		Horas de sol	ESTACIONES	TEMPERATURA		PRECIPITACION		Horas de sol	ESTACIONES	TEMPERATURA		PRECIPITACION		Horas de sol	TEMPERATURAS EXTREMAS (de las Capitales Peninsulares)
	Máx.	Mín.	Noche	Día			Máx.	Mín.	Noche	Día			Máx.	Mín.	Noche	Día		
La Coruña...	16	11		4	3.3	Navacerrada (*)	9	1				Castellón ...	18					MAXIMA: 20° en Córdoba, Murcia y Sevilla. MINIMA: 2° bajo cero en Cuenca.
Vares ...	15	12		1		Barajas...	13	1			7.5	Játiva ...	18	4				
Monteventoso...	14	11		1		Madrid...	12	3			6.0	Manises...						
Otero de Rey...	14					Getafe...	13	2			6.5	Valencia ...	18	6			8.5	
Finisterre ...	13	12		8		Alcalá ...	13	0				C. S. Antonio	17	7				
Santiago (A.)...	13	8		15	0.8	Toledo...	14	2			4.7	Alcoy ...	14					
Santiago ...						Cuenca...	12	-2			7.0	Alicante ...	19	6			8.8	
Vigo ...	16	11		6	4.0	Molina...	12	-1			5.5	Rabasa...	16	6			8.5	
Ponferrada ...	9	4				Ciudad Real ...	14	2			8.0	Murcia...	20	8			7.8	
						Albacete ...	13	0			6.8	Alcantarilla ...	19					
						Cáceres...	14	8				San Javier...	19	7			8.5	
						Badajoz ...	18	4			7.5	C. Galeras...	15	10				
Gijón ...	17	9			3.1	Vitoria...	12					Sevilla...	20	8			8.5	
Cabo Mayor...	16	11				Logroño ...	11	5			0.1	Córdoba ...	20	5			8.2	
Santander...	17	8			1.7	Pamplona...	11					Jaén ...	13	6				
Punta Galea ...	17	8				Candanchu (*)						Granada ...	15	2			8.0	
Sondica ...	17					Monflorite...	6	3			0.0	Cartuja...	16	3				
Igueldo...	14	8			4.1	Veruela...	7					Huelva...	18	9			6.5	
						Calatayud...	13	5				Jerez ...	19					
León ...	7	3	ip	ip	0.0	Daroca...	12					San Fernando...	20	10			7.5	
P. Sanabria ...	7	0	ip		0.0	Sanjurjo ...	11	3			7.0	Tarifa ...	18					
Zamora ...	6	3			0.0	Zaragoza ...	10	5				Málaga...	16	11			5.0	
Palencia ...	7	4				Valenzuela...	13	3				Almería ...	17	9			9.2	
Villafria ...	6	3			0.2	Calamocha...	14	0			2.2	Ibiza ...	16	5			6.0	
Burgos...	7	3			0.0	Lérida...	16	6			0.0	P. Mallorca ...	18	2			9.2	
Valladolid...	8	5			4.6	La Molina (*)	8					Mahón...	16	8			4.8	
Villanubla...	7	3			4.3	Gerona...	12	2				S. C. Tenerife.	23	14			4.9	
Soria ...	7	0			0.0	Cabo Bagur ...	14	9				Izaña (*) ...	13					
Salamanca...	12	-1			0.2	Barcelona...	12	7			3.5	Gando...	22	15				
Avila ...	11	0				Prat ...	12	6			8.2	Los Rodeos ...	19	8			4.0	
Segovia ...						Montserrat (*)	4	1			9.5	Fuerteventura	21	12			8.3	
						Reus ...	15	5			8.6	Lanzarote...	23	13			8.7	
						Tortosa...	18	4			8.7							
												Melilla...		5				
												Ifni ...	21	x			9.6	
												V. Cisneros ...	26	13			10.5	

Observaciones de MADRID  
(Parque del Retiro)

TEMPERATURAS  
Máx. 11,6 a 15,00 h.  
Mín. 3,2 a 7,00 h.  
a 1 h. 6,0 a 13 h. 10,4  
a 7 h. 3,2 a 18 h. 9,2

PRESIONES  
Máx. 710,2 mm. a 23,00 h.ayer  
Mín. 707,5 mm. a 18,00 h.hoy  
a 1 h. 709,7 a 13 h. 708,6  
a 7 h. 708,7 a 18 h. 707,5

VIENTO  
Velo. máx. 0 m/s a h.  
Dirección: Calma.  
Recorrido en 24 horas 76 km.

(\*) Estaciones situadas a más de 1.600 metros sobre el nivel del mar.  
NOTA. — Los datos de este Boletín comprenden las observaciones desde las 18 h. T. M. G. de ayer a las 18 h. T. M. G. del día de hoy.

Las horas de sol corresponden al día de ayer.

### INFORMACION GENERAL DE LAS ULTIMAS 24 HORAS ( DE 19 HORAS DE AYER A 19 HORAS DE HOY, HORA OFICIAL).

En la pasada noche el tiempo ha sido bueno en toda España. De madrugada se formaron extensas nieblas por toda la cuenca del Duero y por puntos del medio y bajo Ebro.  
Durante el día ha llovido en Galicia moderada o debilmente y han caido cantidades inapreciables en algún punto de León. Ha aumentado la nubosidad alta en toda la vertiente atlántica. En las cuencas del Duero y Ebro las nieblas formadas de madrugada han ido levantando quedando en muchos casos en forma de capas de estratos.

### PREDICCIÓN PARA EL JUEVES DIA 26.

Continuará aumentando la nubosidad en la vertiente atlántica, con lluvias intermitentes en la cuenca del Duero y riesgo de que, a última hora, aparezcan también por las cuencas del Tajo y del Guadiana. Riesgo de nieblas en estas tres cuencas y por puntos de la vertiente mediterránea.

### AVISO ESPECIAL PARA BARCOS PESQUEROS Y NAVEGACION DE CABOTAJE.

Fuerte marejada en Finisterre con riesgo de mar gruesa. Marejada en Cantábrico. Riesgo de marejada en San Vicente. Rizada en el Mediterráneo, Canarias y Sahara con alguna marejadilla local.



# BOLETIN DIARIO DEL SERVICIO METEOROLOGICO NACIONAL

Miércoles 25 de Noviembre de 1959

## RADIOSONDOS

## ZONAS DE PRECIPITACION

Estación Barajas		Indicativo		221		Día/hor25/00	
pp	hhh	TT	T <sub>d</sub> T <sub>d</sub>	dd	ff	pp	TT T <sub>d</sub> T <sub>d</sub> dd ff
	1000	202				950	5 3
	850	1545	5 1	30	07	915	3 4 22 05
	700	3118	-0	03	15	835	4 0 30 07
	500	5715	-19 -25	36	17	803	4 0 33 07
	400	7335	-31 -36	05	30	787	4 -0 36 06
	300	9310	-45	01	35	773	-5 -10 36 06
	250					742	2 05 13
	200	11890	-64			670	-2 -13 02 17
	150	13670	-62			647	-4 -12 02 18
	100	16140	-64			450	-24 -29 -36 24
						420	-28 -31 35 26
						384	-33 -40 01 34

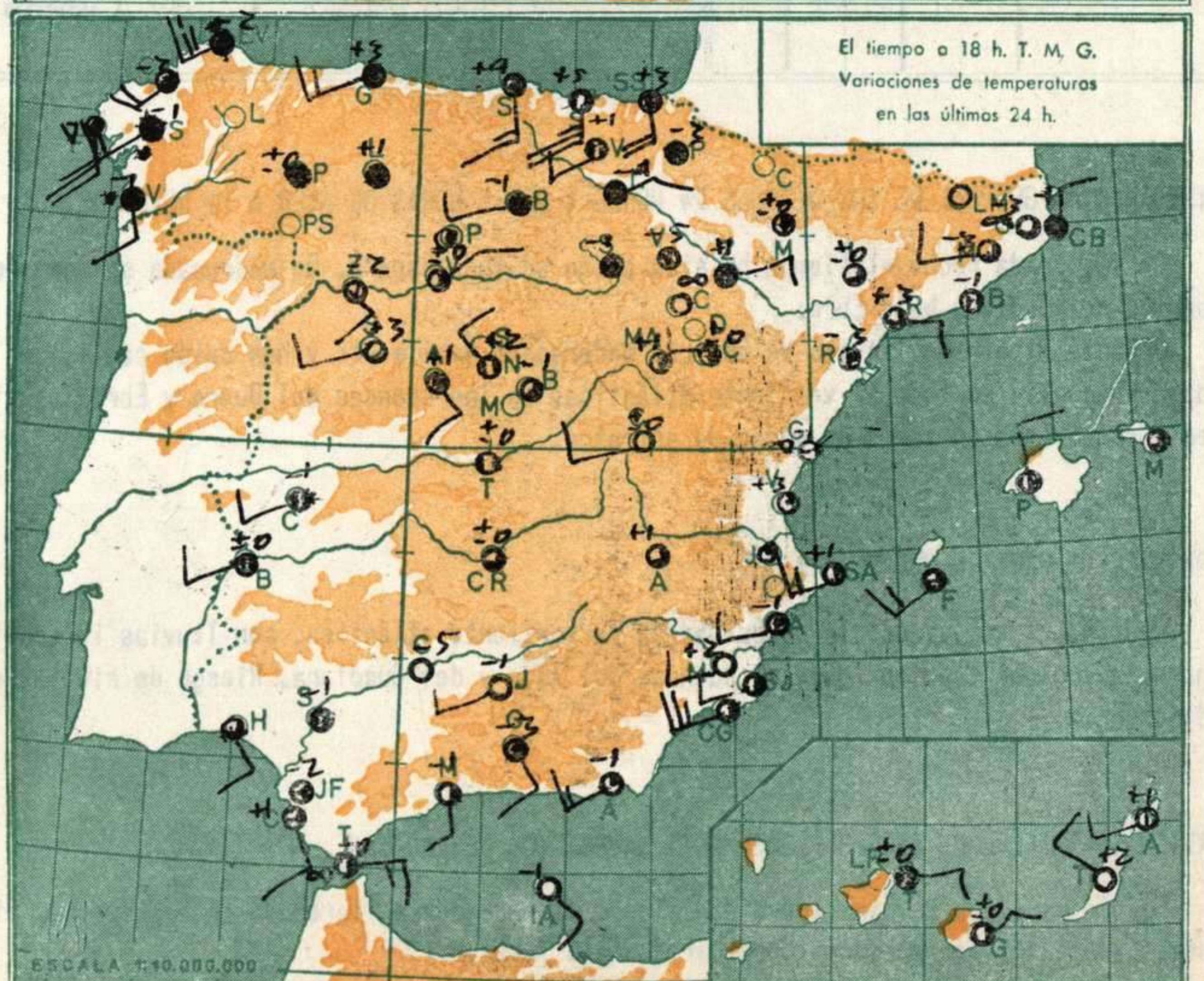
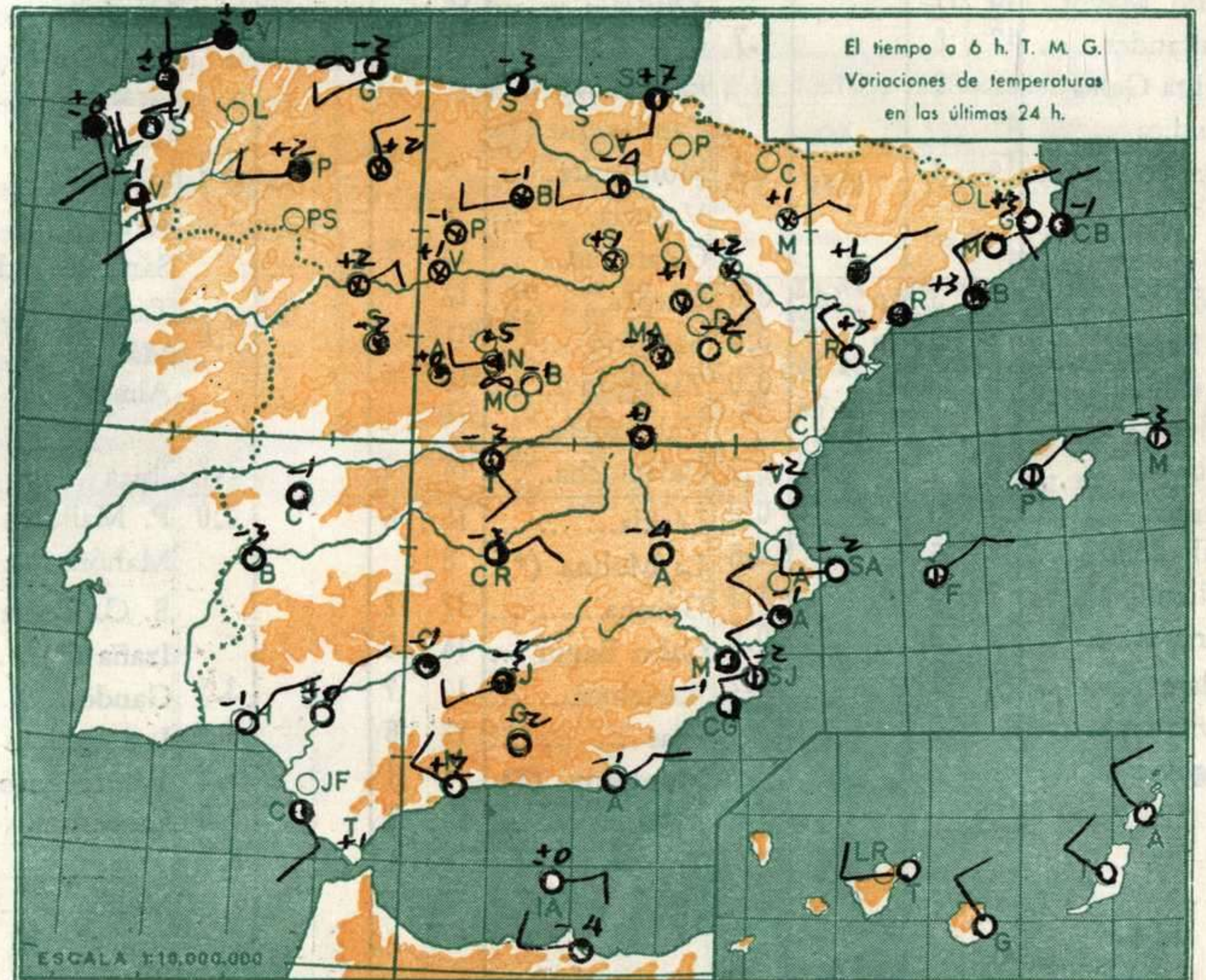
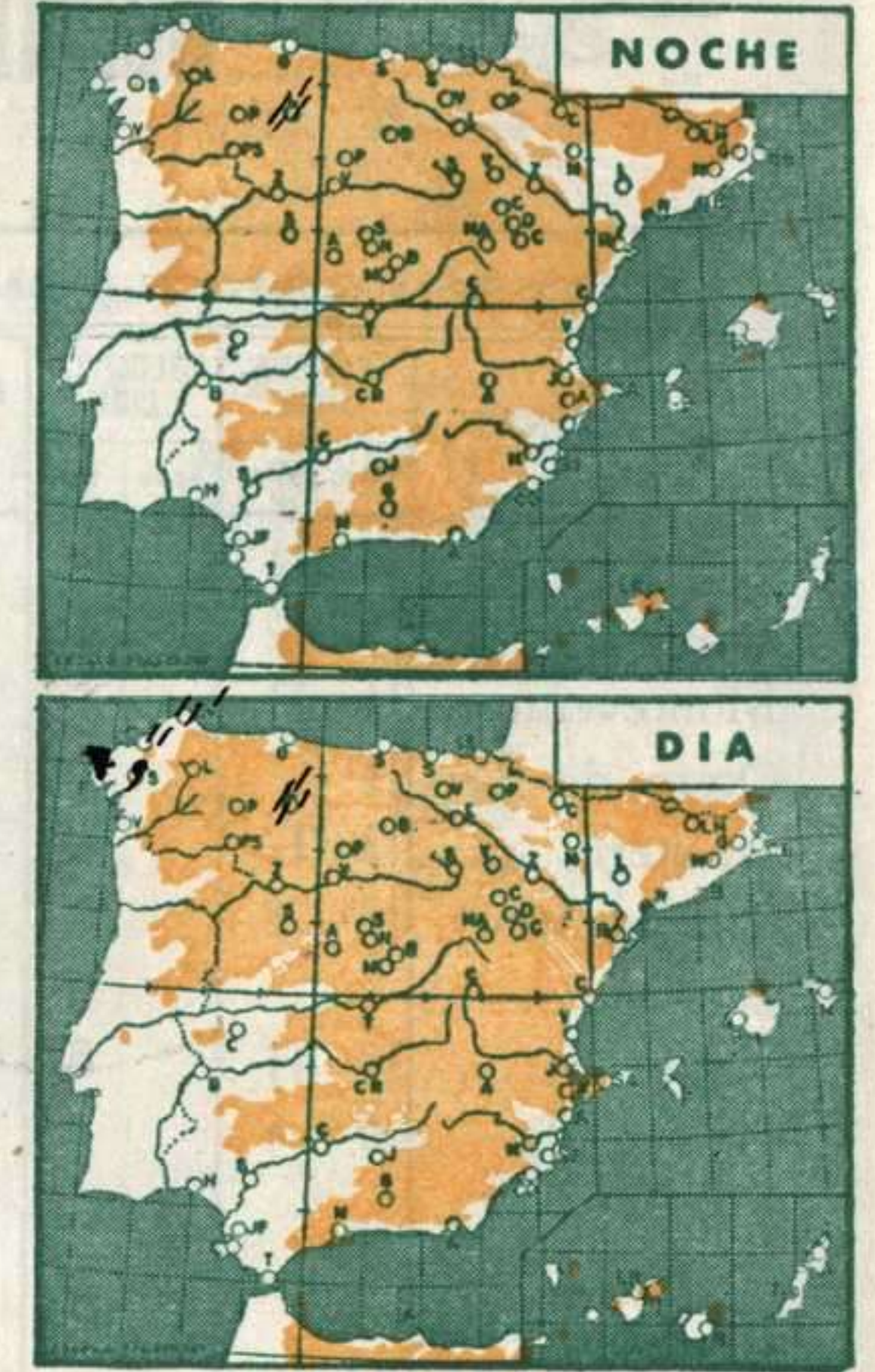
Estación Barajas		Indicativo		221		Día/hora25/12	
pp	hhh	TT	T <sub>d</sub> T <sub>d</sub>	dd	ff	pp	TT T <sub>d</sub> T <sub>d</sub> dd ff
	1000	193				949	7 4
	850	1533	5 1	24	07	910	7 3 18 03
	700	3121	1	06	07	858	4 1 24 07
	500	5746	-16 -32	31	23	827	10 12 25 07
	400	7377	-28 -34	34	26	703	1 36 07
	300	9390	-41			694	-1 06 07
	250					502	-16 -30 36 20
	200	12010	-62			449	-23 -29 29 24
	150	13780	-64			326	-27 -42 34 36
	100	16280	-62			192	-66 35 50
						172	-60 35 55
						150	-64 33 60

Estación Valenzuela		Indicativo		159		Día/hora25/00	
pp	hhh	TT	T <sub>d</sub> T <sub>d</sub>	dd	ff	pp	TT T <sub>d</sub> T <sub>d</sub> dd ff
	1000	189				989	9 5
	850	1536	5 1	33	20	938	9 6
	700	3112	0	01	14	818	3 0
	500	5716	-10	36	18	781	4 -7
	400	7323	-32	36	33	771	5 -14
	300	9290	-48	36	59	550	-13
	250	10470	-55	36	50	266	-54
	200	11880	-60	36	44	219	-61
	150	12660	-63	34	33	182	-61
	100	16170	-61	33	16	179	-59
						146	-62

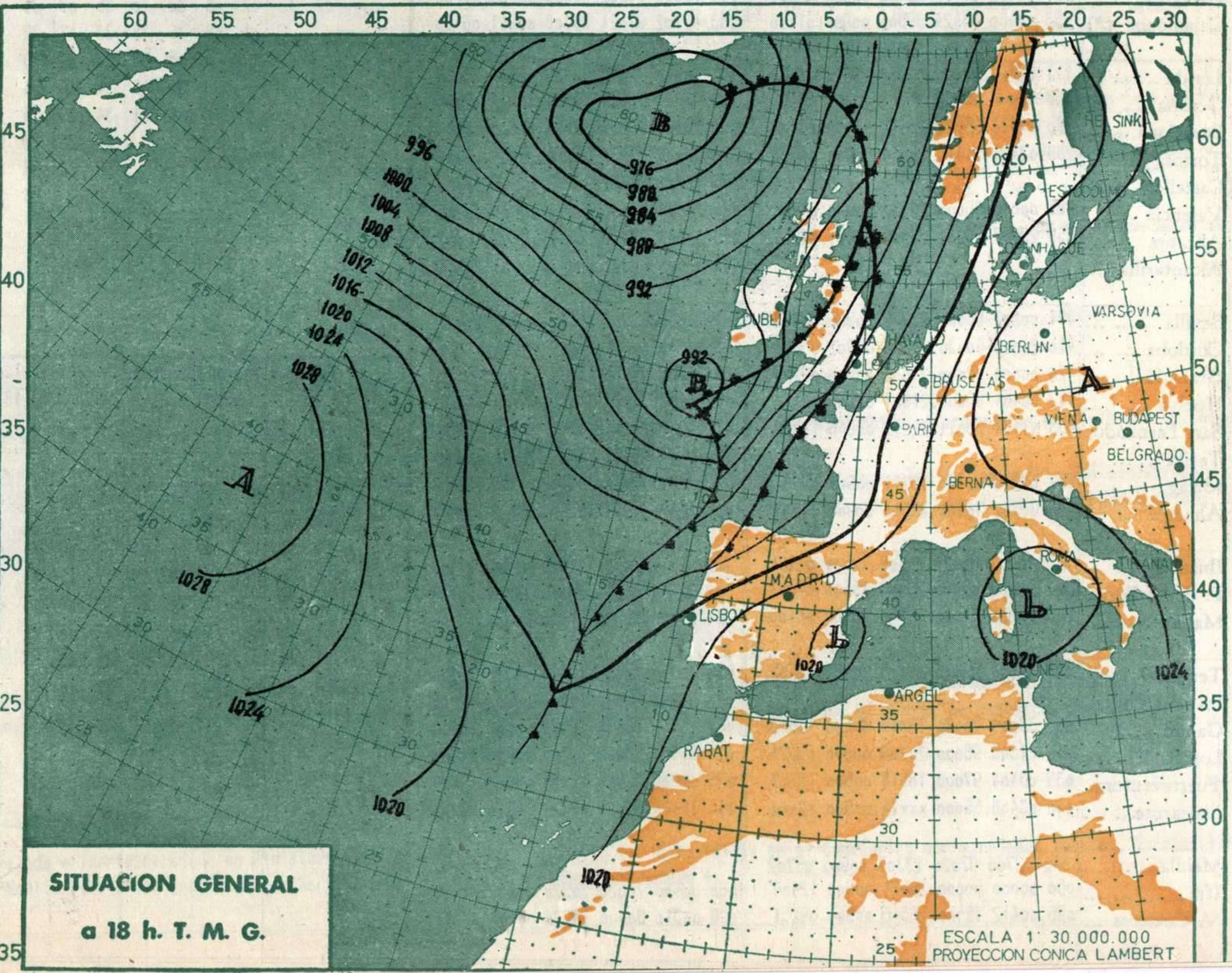

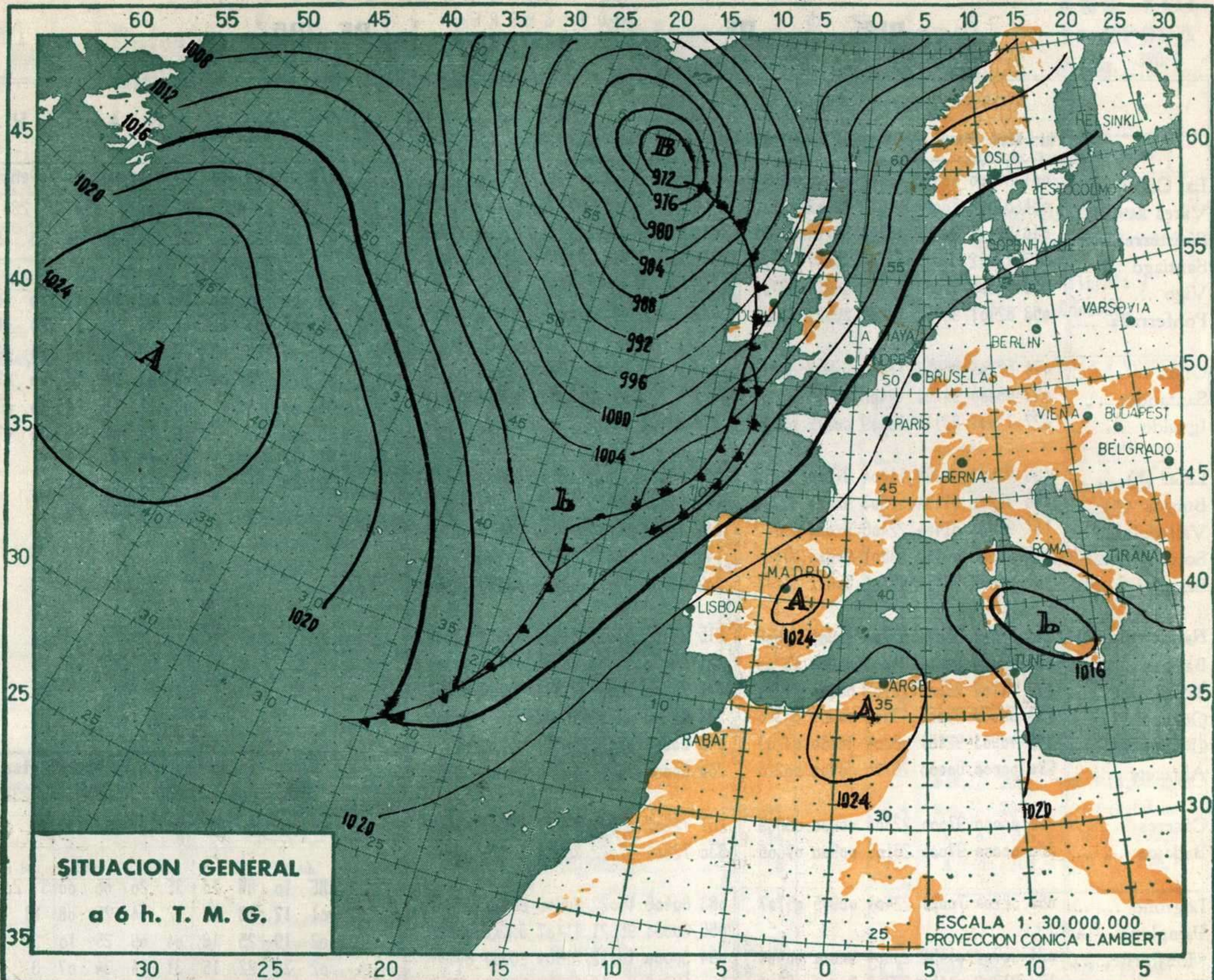
Estación Valenzuela		Indicativo		159		Día/hora 25/12	
pp	hhh	TT	T <sub>d</sub> T <sub>d</sub>	dd	ff	pp	TT T <sub>d</sub> T <sub>d</sub> dd ff
	1000	186				938	6 5
	850	1518	0 -12	xx	xx	912	4 3
	700	3101	1	35	18	886	5 -1
	500	5718	-17 -32	35	29	846	8 -14
	400	7348	-30 -37	34	30	161	-67
	300	9340	-44	34	40	148	-61
	250	10530	-53	34	59		
	200	11940	-60	33	66		
	150	13710	-61	34	37		
	100	16210	-64	31	18		

Estación Palma de M.		Indicativo		302		Día/hora 25/12	
pp	hhh	TT	T <sub>d</sub> T <sub>d</sub>	dd	ff	pp	TT T <sub>d</sub> T <sub>d</sub> dd ff
	1000	196	14 6	20	16	1017	16 6 32 06
	850	1512	6 -11	25	16	927	8 3 32 14
	700	3100	1	32	21	828	6 -8 25 16
	500	5706	-10	34	34	845	6 -12 24 16
	400	7324	-36	35	50	615	-7 34 23
	300	9310	-40	35	85	489	-19 34 34
	250					442	-24 34 44
	200	11920	-57			345	-39 35 55
	150	13750	-57			304	-42 30 85
	100					265	-50 35 35
						215	-59 35 85

Estación Coruña		Indicativo		001		Día/hora 25/12	
pp	hhh	TT	T <sub>d</sub> T <sub>d</sub>	dd	ff	pp	TT T <sub>d</sub> T <sub>d</sub> dd ff
	1000	123	14 8	20	20	1008	14 8 00 16
	850	1477	9 7	21	50	900	8 4 21 44
	700	3055	-0 -17	22	58	866	10 -11 21 48
	500	5668	-15 -19	xx	xx	816	6 -3 23 48
	400	7309	-28 -31	xx	xx	685	-1 -19 22 61
	300	9310	-43	xx	xx	660	-2 -20 22 65
	250					5x7	-10 -14 xx xx
	200	11900	-65	xx	xx	515	-15 -17 xx xx
	150	13670	-60	xx	xx	320	-40 -43 xx xx
	100	16110	-64	xx	xx	200	-65
						142	-60









	OBSERVACIONES a 6 h.								OBSERVACIONES a 18 h.								VIENTO EN ALTURA											
	iii	Nddff	VVwwW	PPPTT	N <sub>h</sub> C <sub>h</sub> L <sub>h</sub> C <sub>M</sub> C <sub>N</sub>	T <sub>d</sub> T <sub>d</sub> app	iii	Nddff	VVwwW	PPPTT	N <sub>h</sub> C <sub>h</sub> L <sub>h</sub> C <sub>M</sub> C <sub>N</sub>	T <sub>d</sub> T <sub>d</sub> app																
<b>La Coruña</b> ...	001	61606	50022	16112	65500	08819	001	81819	60626	08713	4552x	11613	<b>Valencia Malaga Badajoz Logroño Valencia Malaga</b>															
<b>Vares</b> ...	004	82308	56022	14512	850xx	10802	004	82324	16616	07113	880xx	10831	<b>Estación</b> 285 482 330 084 285 482															
<b>Finisterre</b> ...	040	81421	96022	18213	86xxx	12627	040	81430	93818	11113	87xxx	12711	<b>Indicativo</b> 25 00 25 00 25 00 25 00 25 05 25 06															
<b>Santiago</b> ...	042	72022	97021	17111	25547	10725	042	82212	96636	11711	6732x	10709	<b>Día y hora</b> 25 00 25 00 25 00 25 00 25 05 25 06															
<b>Vigo</b> ...	046	61305	66031	17713	00921	08715	046	81811	49636	14313	872xx	12713	<b>Altitud</b> dd ff dd ff dd ff dd ff dd ff dd ff															
<b>Ponferrada</b> ...	053	82701	96102	22104	865xx	03805	053	80000	96402	16709	6525x	06805	<b>Tierra</b> 00 00 00 00 SE 03 NW 10 00 00 NW 03															
<b>Gijón</b> ...	014	62204	96051	17909	00947	08717	014	82012	94104	11817	856xx	05604	500 30 05 00 00 11 08 30 12 24 08 13 10															
<b>Santander</b> ...	023	60000	94101	19408	00941	07708	023	61816	97022	12617	00911	01612	1.000 28 07 28 06 09 08 32 08 25 02 30 12															
<b>Igueldo</b> ...	027	71804	83111	19809	0097x	06716	027	81820	70022	13913	0092x	04712	1.500 28 21 28 04 09 08 34 10 20 03 32 13															
<b>León (*)</b> ...	055	93602	90494	51804	9x0xx	03713	055	81602	96023	49606	862xx	05604	2.000 31 03 08 12 19 14 20 07 33 06															
<b>Burgos (*)</b> ...	076	92202	91454	51503	9x0xx	03707	076	82003	96022	49305	0097x	04703	2.500 06 08 09 14 05 24 33 07															
<b>Valladolid</b> ...	141	90000	01454	22406	9x0xx	06712	141	40204	56012	18907	26445	06703	3.000 01 17 05 14 35 10															
<b>Soria (*)</b> ...	148	90000	04454	53801	9x0xx	51804	148	80000	96024	57806	854xx	04301	4.000 35 19 36 18 03 16															
<b>Salamanca (*)</b> ...	202	90000	93454	49301	9x0xx	01711	202	42206	97011	58708	00940	09603	5.000 01 21 03 19 34 19															
<b>Navacerrada (*)</b> ...	215	52701	98021	55204	00902	56608	215	73102	97031	53004	00912	53803	5.500															
<b>Barajas</b> ...	221	00000	60051	24001	00900	00705	221	60000	56052	20708	00906	05601	6.000															
<b>Toledo</b> ...	272	11102	20000	25102	00910	01711	272	70000	58022	21511	00908	05400	7.000															
<b>Cuenca (*)</b> ...	231	00000	97000	45500	00900	00300	231	02208	98002	46008	00900	05300	8.000															
<b>Ciudad Real</b> ...	348	40903	92461	06804	34730	03703	348	60000	97031	04811	35732	07703	9.000															
<b>Albacete</b> ...	280	00000	60000	26200	00900	00228	280	60000	70031	20710	00906	06301	10.000															
<b>Cáceres</b> ...	261	00000	97000	22308	00900	06609	261	72202	98022	19912	55601	07601	<b>Estación</b> Mahon Gando Logroño Valencia Tortosa Salma. 314 030 084 285 238 202															
<b>Badajoz</b> ...	330	00000	97000	23106	00900	04606	330	72304	97022	20413	35528	09208	<b>Indicativo</b> 25 00 25 05 25 12 25 12 25 12 25 12															
<b>Logroño</b> ...	083	32204	70021	22401	00945	05707	083	80406	40022	20706	861xx	05607	<b>Día y hora</b> 25 00 25 05 25 12 25 12 25 12 25 12															
<b>Pamplona</b> ...	094	90702	01452	23004	9x0xx	00400	094	80000	95321	11407	885xx	06705	<b>Altitud</b> dd ff dd ff dd ff dd ff dd ff dd ff															
<b>Monflorite</b> ...	160	91302	01454	22706	9x0xx	06604	160	80902	60052	20609	56331	07203	<b>Tierra</b> NE 10 NW 10 SE 20 00 00 S 20 SW 03															
<b>Zaragoza</b> ...	233	00000	98424	39801	00900	01716	233	42702	97021	38706	00941	08400	500 01 17 03 12 12 04 25 08 21 04															
<b>Lérida</b> ...	171	80402	97022	21707	866xx	05603	171	60000	97012	20208	46602	06306	1.000 02 19 25 18 04 09 25 10 22 08 21 12															
<b>Gerona</b> ...	183	50000	35032	21706	14641	03400	183	60701	65051	19110	00941	07608	1.500 02 23 22 15 31 14 34 07 31 14 23 10															
<b>Barcelona</b> ...	180	23604	26021	21813	24400	03504	180	70000	96022	22410	75600	08315	2.000 02 12 02 06 33 10 35 09 30 16 24 14															
<b>Tortosa</b> ...	238	03401	94416	22004	00900	04605	238	30000	97020	20612	35501	09209	2.500 01 08 35 18 33 12 32 14 19 14															
<b>Castellón</b> ...	285	00000	96000	22306	00900	04908	285	50202	06051	20712	10206	07307	3.000 05 08 33 09 33 17 21 12															
<b>Valencia</b> ...	359	23207	98030	23906	18601	05301	359	20000	92001	18314	00901	08406	4.000 36 16 34 16 34 16 18 18															
<b>Alicante</b> ...	429	10000	60021	20313	00901	10203	429	32303	97011	20211	16605	10403	5.000 34 21 34 19 34 22 24 25															
<b>Alcantarilla</b> ...	391	00208	60000	22709	00900	08703	391	70000	65012	20815	00908	11400	5.500 35 23 26 29															
<b>Sevilla</b> ...	410	20000	60030	23306	00902	06803	410	00000	70000	20009	00900	07120	6.000 36 28 35 29															
<b>Córdoba</b> ...	420	00000	97000	21603	00900	02205	420	21306	98021	17209	00942	06301	7.000 35 29															
<b>Granada</b> ...	383	00404	96000	21907	00900	08704	383	61402	96022	21015	00906	11203	8.000															
<b>Huelva</b> ...	453	41104	96011	22212	00946	11905	453	410x1	97021	20616	00905	11300	9.000															
<b>San Fernando</b> ...	482	03206	60100	23211	00900	09802	482	40912	97051	22417	28431	12805	10.000															
<b>Tarifa</b> ...	488	00702	70000	23310	00900	07801	488	41802	65021	20713	00921	11802	11.000															
<b>Almería</b> ...	373	10701	65021	24506	12500	04704	373	52412	70021	22915	54500	11408	12.000															
<b>Ibiza</b> ...	302	10208	65030	23003	15500	02301	302	13608	64010	22009	14500	06301	<b>Estación</b> Badajoz Almería Santander Sevilla Malaga Gando 330 488 023 391 482 030															
<b>P. de Mallorca</b> ...	314	10000	61030	21810	16500	08400	314	60000	60031	21714	66400	11409	<b>Indicativo</b> 25 12 25 12 25 12 25 12 25 18 25 18															
<b>Mahón</b> ...	020	02704	99020	19115	00900	12705	020	80904	99022	19120	65521	15303	<b>Día y hora</b> 25 12 25 12 25 12 25 12 25 18 25 18															
<b>Tenerife</b> ...	030	33004	70020	19015	35500	13609	030	40302	75031	19319	15503	16103	<b>Altitud</b> dd ff dd ff dd ff dd ff dd ff dd ff															
<b>Izaña (**)</b> ...	015	01306	98000	20209	00900	09071	015	60000	98022	18715	65300	14400	<b>Tierra</b> E 03 S 10 S 10 00 00 SE 03 NE 10															
<b>Gando</b> ...	035	03404	97000	18913	00900	11707	035	02909	98001	19019	00900	12403	500 21 06 25 08 13 06 12 08 11 06 24 02															
<b>Fuerteventura</b> ...	040	03408	56000	xxx14	00900	12xxx	040	12010	65021	xxx20	12500	13xxx	1.000 21 16 12 10 09 08 22 06 14 06 26 04															
<b>Lanzarote</b> ...	340	02708	97020	23307	00900	05702	340	30000	70020	20520	00905	11307	1.500 19 10 24 12 21 19 17 18 14 06 33 05															
<b>Melilla</b> ...	060	00000	60000	20514	00900	12404	060	00310	80000	16220	00900	12501	2.000 21 16 32 10 23 28 17 08 13 06 36 06															
<b>Ifni</b> ...	096	00412	75000	16316	00900	09201	096	00310	80000	16220	00900	12501	2.500 21 16 35 10 21 18 27 04 07 02															
<b>V. Cisneros</b> ...	020	02704	99020	19115	00900	12705	020	80904	99022	19120	65521	15303	3.000 21 16 04 09 20 08 21 06 06 06															
	010	53204	99021	14316	00906	58203	010	53204	99021	14316	00906	58203	4.000 20 18 02 14 29 10 28 10															
	030	40302	75031	19319	15503	16103	030	40302	75031	19319	15503	16103	5.000 18 19 36 14															
	015	60000	98022	18715	65300	14400	015	60000	98022	18715	65300	14400	6.000 01 19															
	035	02909	98001	19019	00900	12403	035	02909	98001	19019	00900	12403	7.000 03 19															
	040	12010	65021	xxx20	12500	13xxx	040	12010	65021	xxx20	12500	13xxx	8.000 36 31															
	340	02708	97020	23307	00900	05702	340	30000	70020	20520	00905	11307	9.000															
	060	00000	60000	20514	00900	12404	060	00310	80000	16220	00900	12501	10.000															
	096	00412	75000	16316	00900	09201	096	00310	80000	16220	00900	12501	11.000															
													12.000															