



MINISTERIO DEL AIRE

Boletín diario del Servicio Meteorológico Nacional

Núm. 569
2.ª ÉPOCA

MADRID, MIÉRCOLES 22 DE JULIO DE 1953

PRECIOS DE SUSCRIPCIÓN: España, ptas. año. Extranjero, ptas. año. OFICINA CENTRAL METEOROLÓGICA. Apartado 285. MADRID. Teléfono 25-92-33

ESTACIONES	TEMPERATURA		PRECIPITACION		Horas de sol	ESTACIONES	TEMPERATURA		PRECIPITACION		Horas de sol	ESTACIONES	TEMPERATURA		PRECIPITACION		Horas de sol
	Máx.	Mín.	Noche	Día			Máx.	Mín.	Noche	Día			Máx.	Mín.	Noche	Día	
La Coruña.....	22	15	ip	ip	10.0	Reinosa.....	19					P. de Mallorca	29	16			13.0
Monteventoso.....	20	16				Vitoria.....	23					Pollensa.....	28	22			14.0
Lugo.....	20	14		ip		Vitoria (A)....	25	9				Son Bonet.....					
Guitiriz.....						Logroño.....	32	15			13.1						
Rozas.....						Monflorite.....	33	17			12.0						
Santiago (A).....		13				Veruela.....		15									
Santiago.....	20	15		2	12.3	Calatayud.....	38	20					Stª C. Tenerife	36			
Vigo.....		17			13.5	Valenzuela....	33						Gando.....	32	?		10.1
Ponferrada.....		19				Sanjurjo.....	35	18			14.5		Los Rodeós....	26	14		11.1
						Zaragoza.....	35						Fuerteventura				
						Calamocha.....	34						Lanzarote.....	35	18		11.3
Gijón.....	24	18			8.7	Teruel.....	37	15					Tetuán.....	30	21		
Oviedo.....						Lérida.....	36	20			12.3		Larache.....	42	20		
Santander.....	24	16			6.1								Melilla.....	30	15		
Sondica.....	23																
Bilbao.....	28					Gerona.....	30	16					Ifni.....	29	13		
Igueldo.....	22	15			6.6	Barcelona.....	28	21			10.0		Cabo Juby.....	25	11		8.5
León.....	26	15			13.6	Prat.....		19			13.3		Villa Cisneros.	25	19		10.5
Zamora.....	28	16				Reus.....							OBSERVACIONES DE MONTAÑA				
Palencia.....	29	13				Tarragona....	27						Navacerrada...		12		11.0
Villafria.....	28	9			13.8	Tortosa.....	28	19			13.2		Montserrat.....				
Burgos.....	26	11			14.0	Castellón.....	29	21					Izaña.....	25			
Valladolid.....	29	16			12.7	Manises.....							OBSERVACIONES DE LA COSTA				
Villanubla.....	28	12			14.1	Valencia.....	28	20			11.8		Punta Galea...	23	15		
Soria.....	31	13			13.5	Alicante.....	32	19			13.4		Cabo Mayor...	24	18		
Salamanca.....	31	15			14.0	Rabasa.....	29	18			13.7		Vares.....	21	14		
Avila.....		17				Murcia.....	35	22					Finisterre.....	21	16		
Segovia.....	31	8				Alcantarilla..	36	18			12.6		San Fernando.	35	21		
Barajas.....	35	16			13.5	San Javier....	29	19			12.7		Tarifa.....	26	20		
Madrid.....	32	19			13.5								Cartagena.....	26	19		
Getafe.....	34	20			13.2	Sevilla.....	39	18			13.0		C. S. Antonio..	29	18		
Alcalá.....						Jerez.....	38	18					Cabo Bagur...	27	20		
Toledo.....	35	22			14.4	Córdoba.....	38	20									
Guadalajara...	35	14			13.1	Jaén.....	38	24									
Cuenca.....	35	10			13.2	Granada.....	37	15									
Molina.....	32					Cartuja.....		20									
Ciudad Real...	35	15				Huelva.....	38	21			12.3						
Albacete.....	37	18				Málaga.....	29	19			12.3						
Cáceres.....	33	19				Almería.....	31	21			13.0						
Badajoz.....		19			12.0												

NOTA.—Los datos de este Boletín comprenden las observaciones desde las 18 h. T. M. G. de ayer a las 18 h. T. M. G. del día de hoy. Las horas de sol corresponden al día de ayer.

INFORMACION GENERAL DEDUCIDA DE OBSERVACIONES DE DIECINUEVE HORAS (HORA OFICIAL).
Ha llovido en puntos de Galicia y Asturias. La nubosidad en el resto ha sido escasa, excepto en el Cantábrico.

TIEMPO PROBABLE HASTA LAS DIECINUEVE HORAS (HORA OFICIAL) DEL DIA 23.
Alguna nubosidad en el Duero y nubes cumuliformes de algún desarrollo en la Ibérica. Pocos cambios en el resto, con cielo cubierto o casi cubierto en Galicia y Cantábrico y alguna débil precipitación.

AVISO ESPECIAL PARA BARCOS PESQUEROS Y NAVEGACION DE CABOTAJE.
Vientos del cuarto cuadrante en el Cantábrico, con marejada o marejadilla. Poco que señalar en el resto.

MIÉRCOLES 22 de JULIO

de 1953

SIMBOLOS INTERNACIONALES

≡	Nebolina	✱	Nieve
≡	Niebla	▽	Chubascos
∞	Calima	⊄	Tormenta
•	Llovizna	▲	Granizo
•	Lluvia	+	Ventisca

○	Cielo sin nubes	☉	5 octavos Nubes
◐	1 octavo "	◑	6 " "
◒	2 " "	◓	7 " "
◔	3 " "	◕	Cielo cubierto
◖	4 " "	⊗	oculto.

▲▲▲▲▲	Frente frío
▲▲▲▲▲	Frente cálido
▲▲▲▲▲	Oclusión
-----	Discontinuidad
~~~~~	Isobaras

POSICION DE LOS SIMBOLOS EN UNA ESTACION

TT    V ww    W

La flecha indica la dirección del viento, y las barbillas la fuerza. Una barbilla larga equivale a 2° de la escala Beaufort.

TEMPERATURAS EXTREMAS

(DE LAS CAPITALES PENINSULARES)

Máxima: **39° en Sevilla y Granada.**

Mínima: **8° en Segovia.**

OBSERVACIONES DE MADRID (Parque del Retiro)

TEMPERATURAS

Máx.: **32.4** a 13.30 h. Mín: **18.5** a 6.15 h.

a 1 h. **26.1** a 13 h. **31.3**

a 7 h. **19.0** a 18 h. **29.6**

PRESIONES

Máxima: **705.4** mm. a **23.00** ayerh.

Mínima: **702.7** mm. a **18.00** hoy h.

a 1 h. **705.1** a 13 h. **704.2**

a 7 h. **705.1** a 18 h. **702.7**

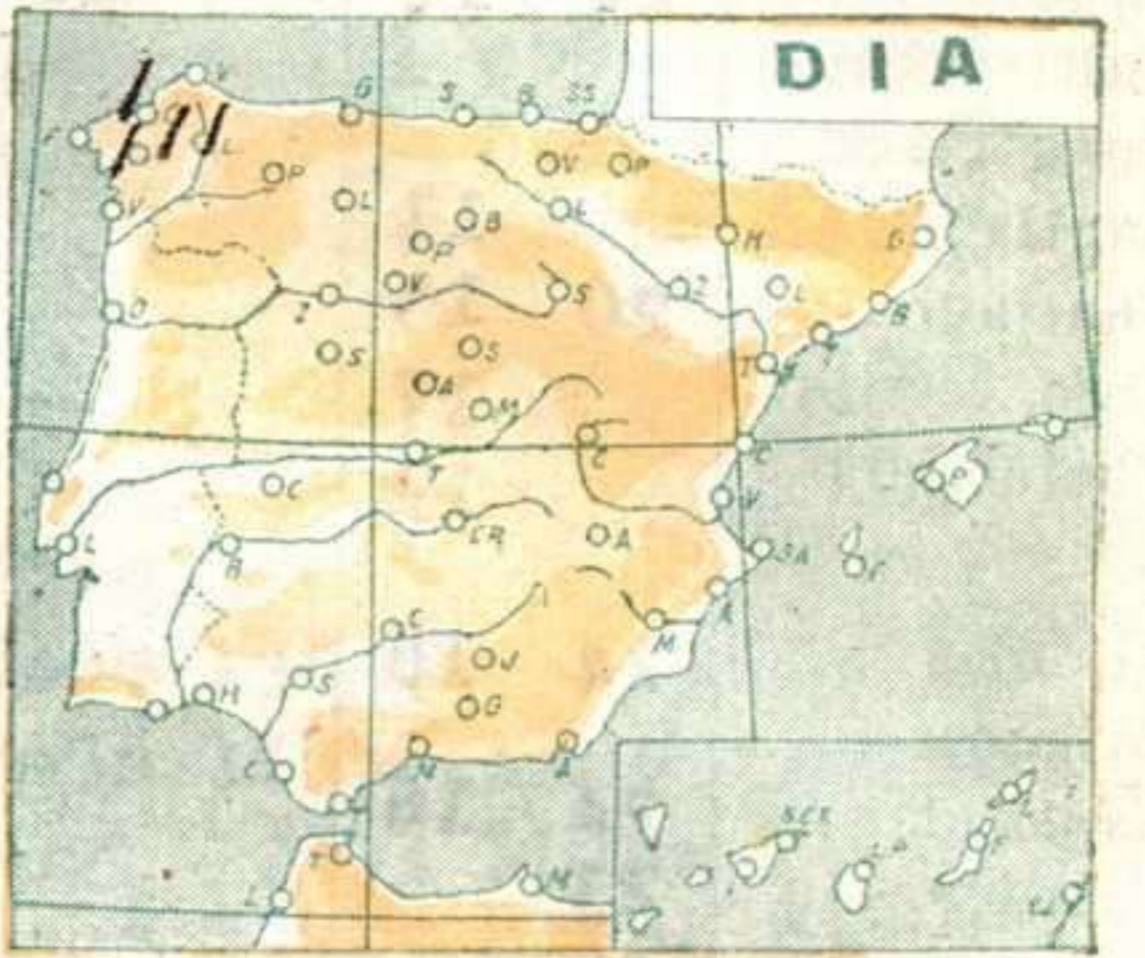
VIENTO

Velocidad máxima: **9** m/s. a **15.55** h.

Dirección: **Oeste Noroeste**

Recorrido en 24 horas: **237** km.

CONTINUA CHUBASCOS LLOVIZNA



EXPLICACION DE LA CLAVE

- iii - Indicativo de la estación.
- T_dT_d - Temperatura del punto de rocío en grados centígrados. Si es inferior a 0° C., se suma 50 al valor absoluto de esta temperatura.
- N - Nubosidad total en octavos de bóveda celeste.
- dd - Dirección de donde sopla el viento. Multiplicando dd por 10, se obtiene el ángulo que forma dicha dirección con el N. geográfico, en el sentido de giro de las agujas de un reloj.
- ff - Velocidad del viento en nudos.
- VV - Visibilidad horizontal:

VV	Metros	VV	Metros	Kms.
X0 a X9	20 a 200	90	0 a 50	
00 a 09	200 a 2.000	91	50 a 200	
10 a 19	2.000 a 4.000	92	200 a 500	
20 a 29	4.000 a 6.000	93	500 a 1.000	
VV	Kms.			
80	16 a 20	94	1 a 2	
81	20 a 40	95	2 a 4	
		96	4 a 10	
85	100 a 150	97	10 a 20	
86	150 a 200	98	20 a 50	
87	200 a 300	99	50 o más	
88	300 a 500			
89	500 o más			

- ww - Tiempo presente. Los fenómenos son gradualmente más intensos de 00 a 99:
- 00-19. Ningún meteoro importante en el momento y hora precedente.
- 20-29. Precipitación, niebla o tormenta en la hora precedente y que cesó.
- 30-39. Tempestad de polvo o arena, o temporales de ventisca.
- 40-49. Niebla.
- 50-59. Llovizna.
- 60-69. Lluvia.
- 70-79. Precipitaciones sólidas, sin chubascos.
- 80-89. Chubascos con precipitación.
- 90-99. Tormenta y precipitaciones

W - Tiempo pasado (durante las tres horas precedentes):

- 0. Despejado
- 1. Nuboso.
- 2. Cubierto.
- 3. Tempestad de polvo o arena; ventisca.
- 4. Niebla o bruma muy densa.
- 5. Llovizna.
- 6. Lluvia.
- 7. Nieve o aguanieve.
- 8. Chubascos.
- 9. Tormenta.

PPP - Presión atmosférica en décimas de milibar (se omiten las cifras de las centenas y de los millares) referida al nivel del mar. Las estaciones de la meseta central (altitud superior a 400 metros) la reducen al nivel de 1.000 metros geodinámicos. Las estaciones de montaña (altitud superior a 1.500 metros) dan la presión al nivel de la estación.

TT - Temperatura del aire en grados centígrados. Si es inferior a 0°, se añade 50 al valor absoluto de la temperatura.

N_h - Cantidad de nubes, en octavos, cuya base está a la altura h (inferior a 2.500 metros) por encima del nivel de la estación.

CL - Nubes bajas:

- 1, 2 y 3, nubes cumuliformes.
- 4, 5, 6 y 7, nubes estratiformes.
- 8 y 9, nubes estratiformes y cumuliformes.

CM - Nubes medias:

- 1 y 2, altostratus.
- 3 a 9, altocúmulos.

CH - Nubes altas:

- 1 a 4, cirrus.
- 5 a 8, cirrostratus.
- 9, cirrocúmulos.

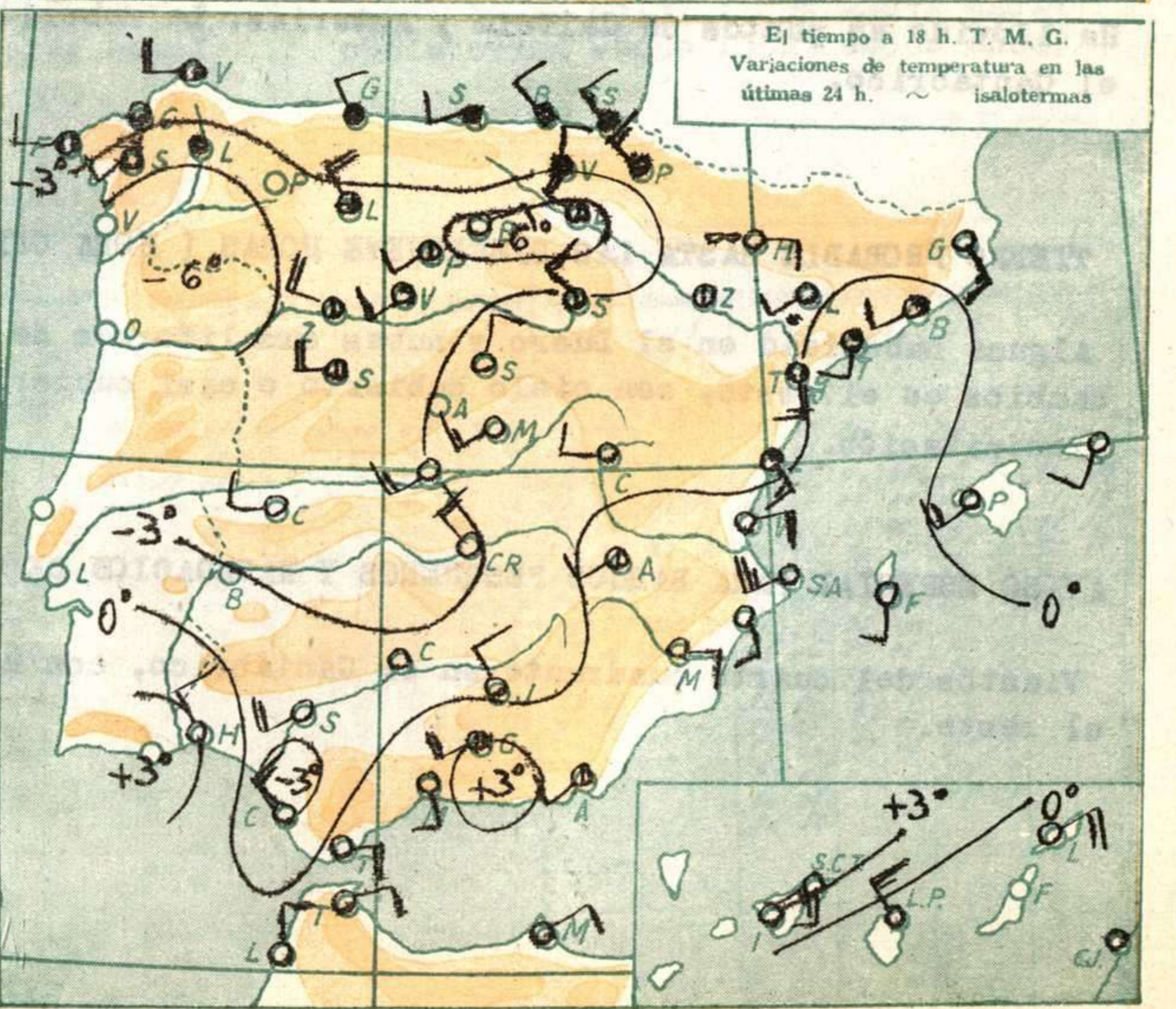
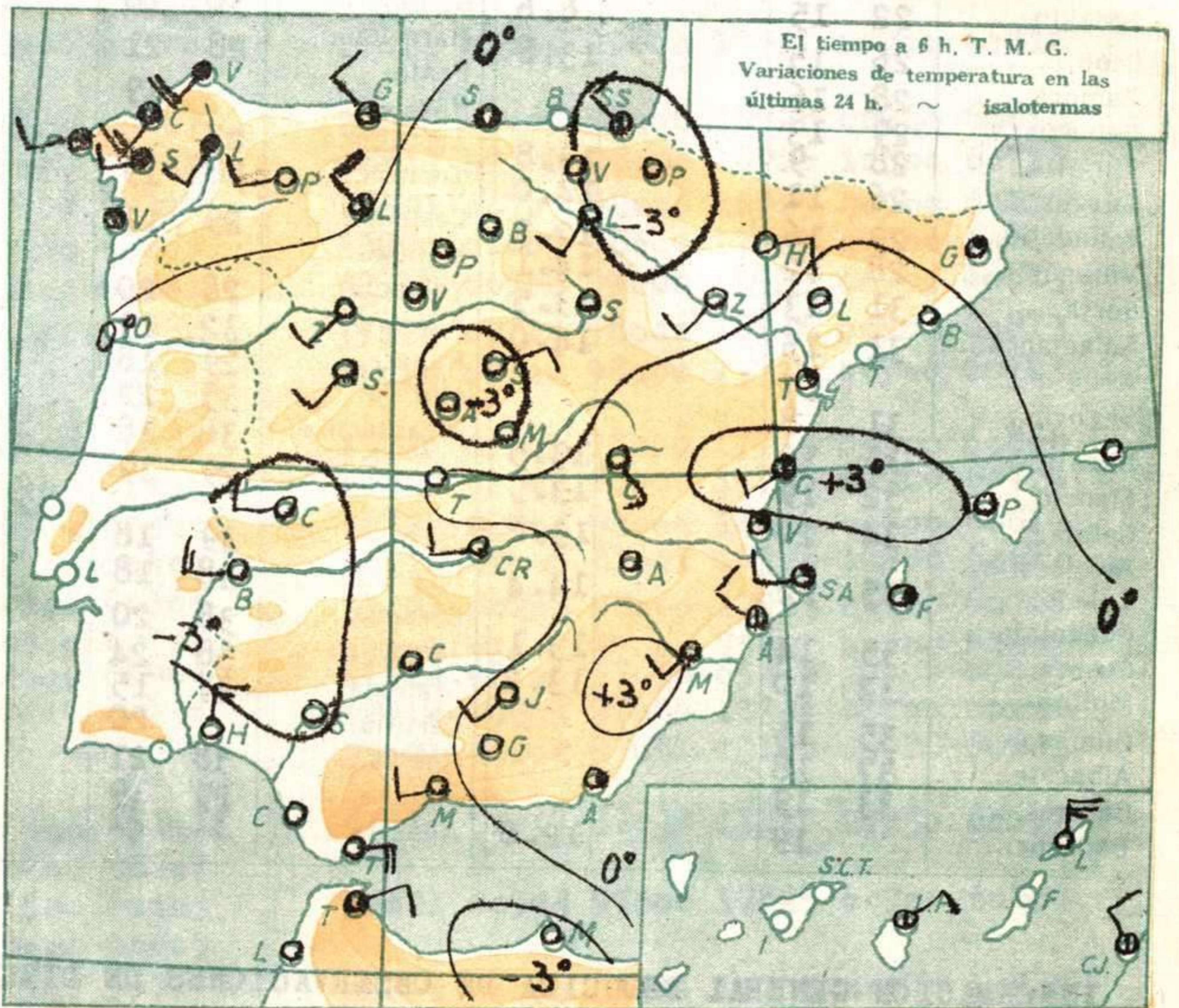
6 - Indicativo de grupo.

j - Estado del terreno.

- 0. Seco.
- 1. Húmedo.
- 2. Encharcado.
- 3. Duro helado.
- 4. Hielo liso.
- 5 a 7. Hielo con barro o nieve.
- 8 y 9. Nieve seca pulverulenta.

a - Carácter de la tendencia barométrica en las tres horas precedentes: 0 a 4. La presión es igual o mayor que la de tres horas antes. 5 a 9. La presión es más baja que la de tres horas antes.

pp - Valor de la tendencia barométrica: Se expresa en décimas de milibar y se obtiene restando de la presión la correspondiente a tres horas antes.



Vertical scale on the right side of the page, ranging from 0 to 800 meters.

Vertical scale on the right side of the page, ranging from 0 to 2.5.

