



MINISTERIO DEL AIRE

Boletín diario del Servicio Meteorológico Nacional

Núm. 683.
2.ª EPOCA

MADRID, VIERNES 13 DE NOVIEMBRE DE 1953.

PRECIOS DE SUSCRIPCION: España, ptas. año. Extranjero, ptas. año. OFICINA CENTRAL METEOROLOGICA. Apartado 285. MADRID. Teléfono 25-92-33

ESTACIONES	TEMPERATURA		PRECIPITACION		Horas de sol	ESTACIONES	TEMPERATURA		PRECIPITACION		Horas de sol	ESTACIONES	TEMPERATURA		PRECIPITACION		Horas de sol	
	Máx.	Mín.	Noche	Día			Máx.	Mín.	Noche	Día			Máx.	Mín.	Noche	Día		
La Coruña.....	16	6			8.6	Reinosa.....	14	-4			8.7	P. de Mallorca		8			8.8	
Monteventoso.	16	11				Vitoria.....	14					Pollensa.....						
Lugo.....	14	-1				Vitoria (A)....						Mahón.....	18	12				8.1
Guitiriz.....						Logroño.....	15	0			9.1	Son Bonet....						
Rozas.....						Monflorite....	14	3			8.6							
Santiago (A)..	16	2				Veruela.....						Sta C. Tenerife	25	17				1.5
Santiago.....	17	5			9.0	Calatayud....	16					Gando.....	23	17				4.3
Vigo.....	18	8			9.7	Valenzuela....						Los Rodeos...	22	12				0.7
Ponferrada...	15	5				Sanjurjo.....	15	0			8.6	Fuerteventura		16				5.1
						Zaragoza.....						Lanzarote.....	25					
Gijón.....	15	5			8.6	Calamocha....	18	-3				Tetuán.....		8				
Oviedo.....						Teruel.....	13	1			4.3	Larache.....						
Santander.....	14	6			8.5	Lerida.....						Melilla.....						
Sondica.....	15																	
Bilbao.....	12					Gerona.....	18	7				Ifni.....	20					
Igueldo.....	9	5				Barcelona.....	16	11			7.6	Cabo Juby.....	21	17				6.2
León.....	15	1			9.5	Prat.....						Villa Cisneros.	24					
Zamora.....	13	0				Reus.....	18	7			7.0	OBSERVACIONES DE MONTANA						
Palencia.....	16	-1				Tarragona....		?				Navacerrada..	10	1				
Villafria.....	16	-3			7.8	Tortosa.....	19	5			9.4	Montseny.....						
Burgos.....	16	-1				Castellón.....	18	10			7.1	Izaña.....	10	5				10.8
Valladolid...	16	0			9.3	Manises.....						OBSERVACIONES DE LA COSTA						
Villanubla...	15	1			8.1	Valencia.....	17	10			2.6	Punta Galea...	16	3				
Soria.....	17	-2			4.8	Alicante.....	18	11	ip		0.3	Cabo Mayor... 13	8					
Salamanca...	14	-2			4.4	Rabasa.....	18	10			0.5	Vares.....	15	8				
Avila.....	13	4				Murcia.....	?	10			ip	Finisterre....	19	10				
Segovia.....	13	2				Alcantarilla...	17				3	San Fernando.	22	12				
Barajas.....	17	2				San Javier....	18	13	6	14	0.2	Tarifa.....	19	15				
Madrid.....	14	5			9.0							Cartagena....	16	10	2	27		
Getafe.....	16	4			9.3	Sevilla.....	22	10				C. S. Antonio..	18	11	1			
Alcalá.....	16	1				Jerez.....	22	8				Cabo Bagur... 20	10					
Toledo.....	15	4				Córdoba.....	21	8				NOTA.—Los datos de este Boletín comprenden las observaciones desde las 18 h. T. M. G. de ayer a las 18 h. T. M. G. del día de hoy.						
Guadalajara..						Jaén.....	19	10				Las horas de sol corresponden al día de ayer.						
Cuenca.....	15	-2			4.4	Granada.....	18	5			8.4							
Molina.....	15	-4			9.2	Cartuja.....	18	6										
Ciudad Real...	15	5			5.9	Huelva.....	23	9			8.0							
Albacete.....	14	3				Málaga.....	21	13			8.5							
Cáceres.....	16	9				Almería.....	21	14			ip 4.8							
Badajoz.....	19	3			9.0													

INFORMACION GENERAL DEDUCIDA DE LAS OBSERVACIONES DE LAS DIECINUEVE HORAS (HORA OFICIAL).

Durante el día de hoy el cielo ha estado despejado o casi despejado, excepto en la costa sudoriental donde ha habido nubosidad variable y se ha producido algún chubasco aislado, a veces con carácter tormentoso.

TIEMPO PROBABLE HASTA LAS DIECINUEVE HORAS (HORA OFICIAL) DEL DIA 14.

Sin variaciones notables.

AVISO ESPECIAL PARA BARCOS PESQUEROS Y NAVEGACION DE CABOTAJE.

Hay marejada en la costa mediterránea, desde Valencia al estrecho de Gibraltar, con Levante moderado a fuerte en el Estrecho, que se mantendrá. Algunas nieblas o neblinas en el golfo de Vizcaya, donde son de esperar mañana también. Nada importante en el resto.

SIMBOLOS INTERNACIONALES

≡	Neblina	✱	Nieve
≡	Niebla	▽	Chubascos
∞	Calima	⊗	Tormenta
●	Llovizna	▲	Granizo
●	Lluvia	+	Ventisca
○	Cielo sin nubes	☉	5 octavos Nubes
⊙	1 octavo "	⊙	6 " "
⊙	2 " "	⊙	7 " "
⊙	3 " "	⊙	Cielo cubierto
⊙	4 " "	⊙	oculto
▲▲▲▲	Frente frío		
▲▲▲▲	Frente cálido		
▲▲▲▲	Oclusión		
---	Discontinuidad		
~~~~~	Isobaras		

POSICION DE LOS SIMBOLOS EN UNA ESTACION

TT E La flecha indica la dirección del viento y las barbillas la fuerza.  
 Una barquilla larga equivale a 2º de la escala Beaufort.

TEMPERATURAS EXTREMAS

(DE LAS CAPITALES PENINSULARES)

Máxima: 23º en Huelva.

Mínima: 3º bajo cero en Teruel

OBSERVACIONES DE MADRID (Parque del Retiro)

TEMPERATURAS

Máx. 14,2 a 12,00 h. Mín. 4,6 a 7,00 h.  
 a 1 h. 6,7 a 13 h. 13,9  
 a 7 h. 4,6 a 18 h. 10,1

PRESIONES

Máxima: 712,7 mm. a 9,00 hoy h.  
 Mínima: 711,6 mm. a 18,00 ayer h.  
 a 1 h. 712,4 a 13 h. 712,2  
 a 7 h. 712,2 a 18 h. 712,1

VIENTO

Velocidad máxima: 5 m/s. a 21,50 h.  
 Dirección: Este-nordeste.  
 Recorrido en 24 horas: 124. km.

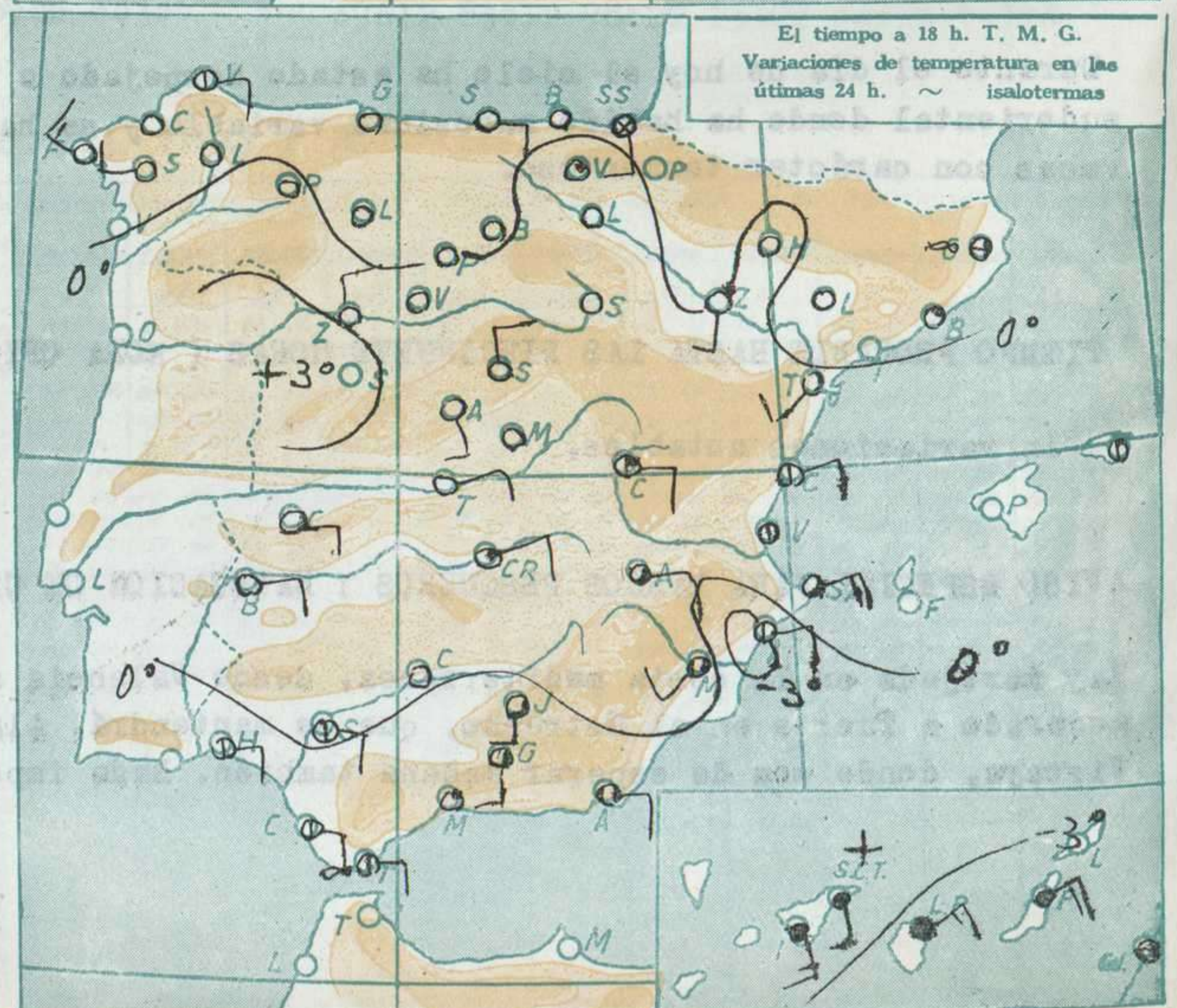
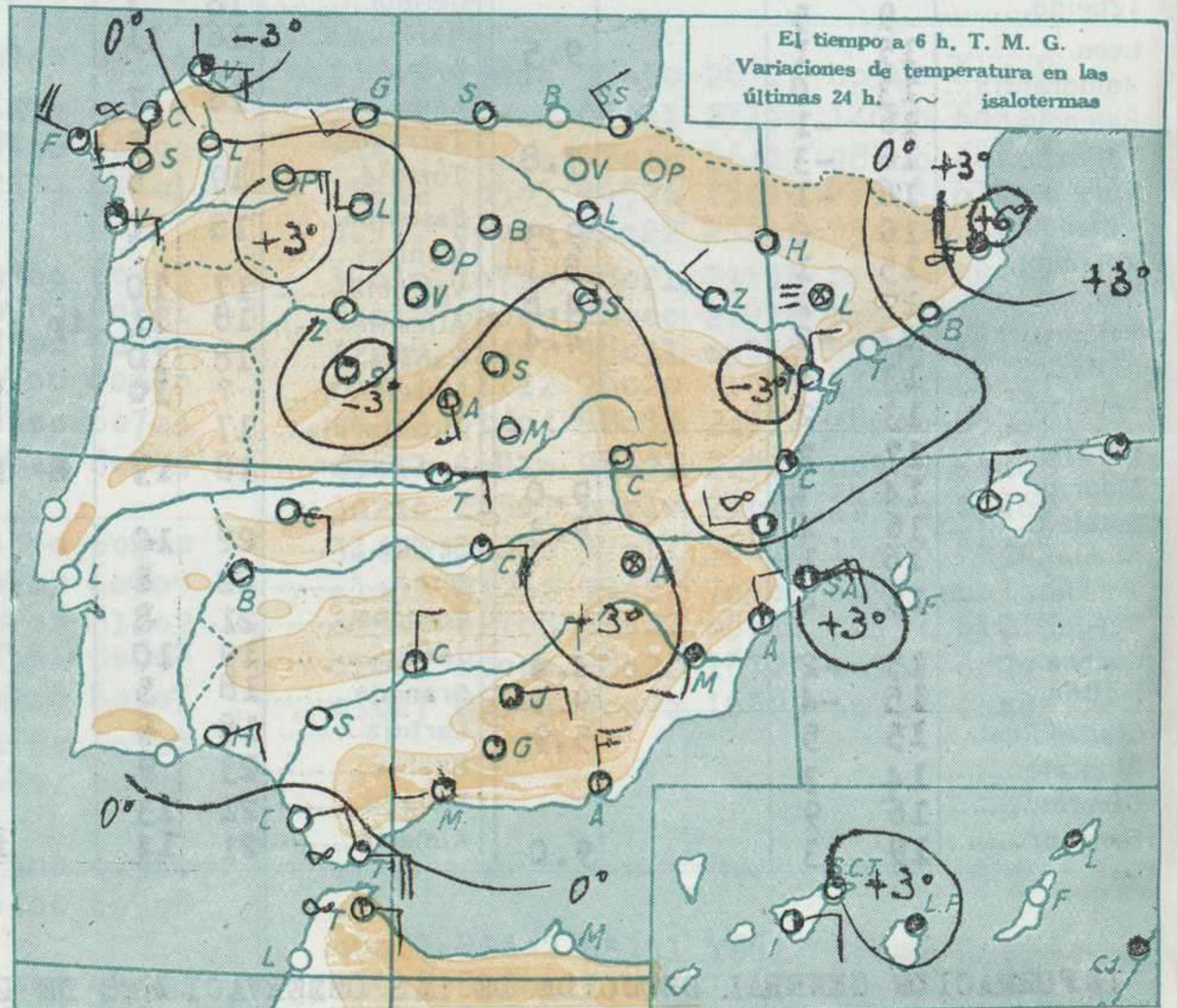
CONTINUA CHUBASCOS LLOVIZNA



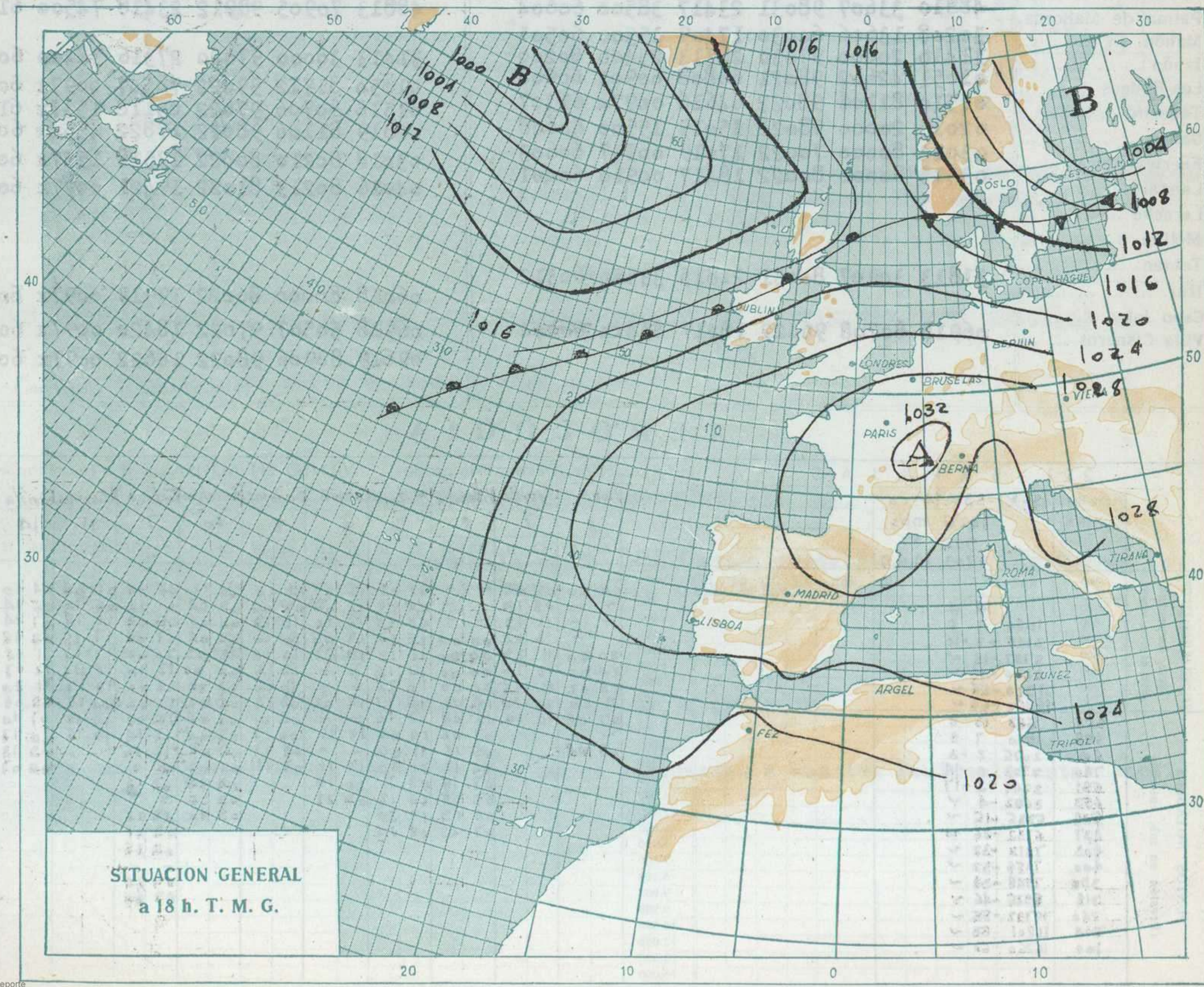
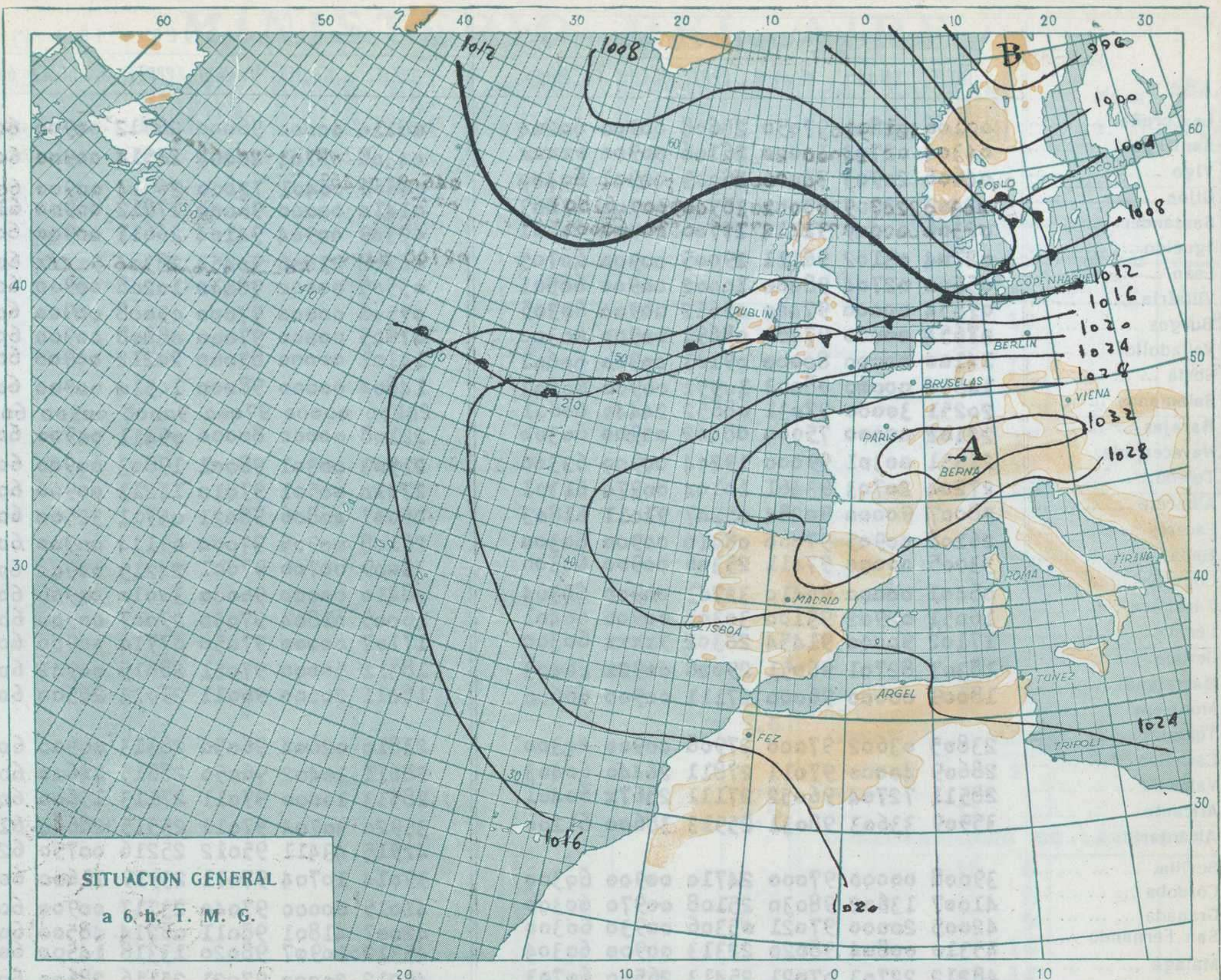
EXPLICACION DE LA CLAVE

- iii - Indicativo de la estación.
- T_dT_d - Temperatura del punto de rocío en grados centígrados. Si es inferior a 0º C., se suma 50 al valor absoluto de esta temperatura.
- N - Nubosidad total en octavos de bóveda celeste.
- dd - Dirección de donde sopla el viento. Multiplicando dd por 10, se obtiene el ángulo que forma dicha dirección con el N. geográfico, en el sentido de giro de las agujas de un reloj.
- ff - Velocidad del viento en nudos.
- VV - Visibilidad horizontal.

VV	Metros	VV	Metros	Kms.
X0 a X9	20 a 200	90	0 a 50	
00 a 09	200 a 2.000	91	50 a 200	
10 a 19	2.000 a 4.000	92	200 a 500	
20 a 29	4.000 a 6.000	93	500 a 1.000	
VV	Kms.	94		1 a 2
80	16 a 20	95		2 a 4
81	20 a 40	96		4 a 10
85	100 a 150	97		10 a 20
86	150 a 200	98		20 a 50
87	200 a 300	99		50 o más
88	300 a 500			
89	500 o más			



- ww - Tiempo presente. Los fenómenos son gradualmente más intensos de 00 a 99:
- 00-19. Ningún meteoro importante en el momento y hora precedente.
- 20-29. Precipitación, niebla o tormenta en la hora precedente y que cesó.
- 30-39. Tempestad de polvo o arena, o temporales de ventisca.
- 40-49. Niebla.
- 50-59. Llovizna.
- 60-69. Lluvia.
- 70-79. Precipitaciones sólidas, sin chubascos.
- 80-89. Chubascos con precipitación.
- 90-99. Tormenta y precipitaciones.
- W - Tiempo pasado (durante las tres horas precedentes):
- 0. Despejado.
- 1. Nuboso.
- 2. Cubierto.
- 3. Tempestad de polvo o arena; ventisca.
- 4. Niebla o bruma muy densa.
- 5. Llovizna.
- 6. Lluvia.
- 7. Nieve o aguanieve.
- 8. Chubascos.
- 9. Tormenta.
- PPP - Presión atmosférica en décimas de milibar (se omiten las cifras de las centenas y de los millares) referida al nivel del mar. Las estaciones de la meseta central (altitud superior a 400 metros) la reducen al nivel de 1.000 metros geodinámicos. Las estaciones de montaña (altitud superior a 1.500 m.) dan la presión al nivel de la estación.
- TT - Temperatura del aire en grados centígrados. En caso de temperatura negativa, se añade 50 al valor absoluto de la temperatura.
- N_h - Cantidad de nubes, en octavos, cuya base está a la altura h (inferior a 2.500 metros) por encima del nivel de la estación.
- CL - Nubes bajas:
- 1, 2 y 3, nubes cumuliformes.
- 4, 5, 6 y 7, nubes estratiformes.
- 8 y 9, nubes estratiformes y cumuliformes.
- CM - Nubes medias:
- 1 y 2, altostratus.
- 3 a 9, altocúmulos.
- CH - Nubes altas:
- 1 a 4, cirrus.
- 5 a 8, cirrostratus.
- 9, cirrocúmulos.
- g - Indicativo de grupo.
- j - Estado del terreno:
- 0. Seco.
- 1. Húmedo.
- 2. Encharcado.
- 3. Duro helado.
- 4. Hielo liso.
- 5 a 7. Hielo con barro o nieve.
- 8 y 9. Nieve seca pulverulenta.
- a - Carácter de la tendencia barométrica en las tres horas precedentes:
- 0 a 4. La presión es igual o mayor que la de tres horas antes.
- 5 a 9. La presión es más baja que la de tres horas antes.
- pp - Valor de la tendencia barométrica: Se expresa en décimas de milibar y se obtiene restando de la presión la correspondiente a tres horas antes.



OBSERVACIONES a 6 h. (*)

OBSERVACIONES a 18 h. (*)

Table with two main columns: OBSERVACIONES a 6 h. (*) and OBSERVACIONES a 18 h. (*). Rows list various Spanish cities like La Coruña, Santiago, Vigo, etc., with columns for weather codes (iiiTdTd, Nddff, VVwwW, PPPTT, NhClhCmCh, 6japp).

(*) Explicación de la clave en 2.ª página.

AEROLOGIA

Table titled 'AEROLOGIA' for station '221 - BARAJAS'. It contains a grid of meteorological data including pressure (Pres.), temperature (T), wind direction (dd) and speed (ff) at various altitudes (Tierra, 300m, 600m, 900m, 1.200m, etc.).