



MINISTERIO DEL AIRE

Boletín diario del Servicio Meteorológico Nacional

Núm. 644
2.ª EPOCA

MADRID, LUNES 5 DE OCTUBRE DE 1953

PRECIOS DE SUSCRIPCION: España, ptas. año. Extranjero, ptas. año. OFICINA CENTRAL METEOROLOGICA. Apartado 285. MADRID. Teléfono 25-92-33

ESTACIONES	TEMPERATURA		PRECIPITACION		Horas de sol	ESTACIONES	TEMPERATURA		PRECIPITACION		Horas de sol	ESTACIONES	TEMPERATURA		PRECIPITACION		Horas de sol
	Máx.	Min.	Noche	Día			Máx.	Min.	Noche	Día			Máx.	Min.	Noche	Día	
La Coruña.....	22	14			8.8	Reinosa.....	18	6			8.5	P. de Mallorca	24	16	ip	1	6.3
Monteventoso.	22	16				Vitoria.....	19					Pollensa.....	23			7	
Lugo.....	24	10				Vitoria (A)...	20	12			7.8	Mahón.....	22	14		3	6.5
Guitiriz.....						Logroño.....	22	10			1.2	Son Bonet.....					
Rozas.....	25	10				Monflorite....	23	12				Sta C. Tenerife	28	19			
Santiago (A)..	25	12			9.4	Veruela.....						Gando.....	24	17			8.0
Santiago.....		15			9.8	Calatayud....						Los Rodeos...	22	13			7.5
Vigo.....		10				Valenzuela....	24	15			0.1	Fuerteventura					
Ponferrada...						Sanjurjo.....	23					Lanzarote.....		16			4.4
Gijón.....	21	14				Zaragoza.....	20					Tetuán.....	30	15			
Oviedo.....	21	15			8.6	Calamocha....	20					Larache.....	27				
Santander.....	21					Teruel.....		6				Melilla.....	27				
Sondica.....						Lérida.....	23	14	ip		0.7						
Bilbao.....	18	15				Gerona.....	27	13			0.0	Ifni.....		19			
Igueldo.....	23	7				Barcelona.....	25	17			0.6	Cabo Juby.....	28	18			
León.....	22	9				Prat.....		17	2			Villa Cisneros					
Zamora.....		10				Reus.....						OBSERVACIONES DE MONTAÑA					
Palencia.....	19	9			9.1	Tarragona....		17				Navacerrada...		7			
Villafria.....	19	11			8.7	Tortosa.....						Montseny.....					11.8
Burgos.....	22	9			8.8	Castellón.....	25	17			6.0	Izaña.....	16	7			
Valladolid...	21	10			8.7	Manises.....	25					OBSERVACIONES DE LA COSTA					
Villanubla...	22	7			5.9	Valencia.....	25	16	2		1.5	Punta Galea...	21	15			
Soria.....	22	9			7.8	Alicante.....	26	16			0.0	Cabo Mayor...	21	16			
Salamanca....	19	7				Rabasa.....	24	16			5.3	Vares.....	19	15			
Avila.....	21	8				Murcia.....	29	13			7.7	Finisterre....	27	15			
Segovia.....						Alcantarilla..	26	19			9.7	San Fernando.	23	17			
Barajas.....	23	14	8		8.4	San Javier....	26	15			9.9	Tarifa.....	23	17			
Madrid.....	21	14	6		7.0	Sevilla.....	29	14			7.3	Cartagena.....	24	16			
Getafe.....	24	14				Jerez.....	28	14				C. S. Antonio..	25	16			
Alcalá.....	22	7				Córdoba.....	28	15				Cabo Bagur...					
Toledo.....	24	15			8.0	Jaén.....	25	13				NOTA.—Los datos de este Boletín comprenden las observaciones desde las 18 h. T. M. G. de ayer a las 18 h. T. M. G. del día de hoy.					
Guadalajara...	20	10			0.3	Granada.....	25	9				Las horas de sol corresponden					
Cuenca.....	19	11	ip	ip	0.0	Cartuja.....	25	10				al día de ayer.					
Molina.....	22	11				Huelva.....		14			10.0						
Ciudad Real...	21	12				Málaga.....	23	15			10.5						
Albacete.....	27	17				Almería.....	25	16			9.0						
Cáceres.....	28	11			7.0												
Badajoz.....																	

INFORMACION GENERAL DEDUCIDA DE OBSERVACIONES DE DIECINUEVE HORAS (HORA OFICIAL).

Se han registrado chubascos en Baleares. La nubosidad fué abundante en Levante y costa cantábrica. En el resto la nubosidad fué en general escasa.

TIEMPO PROBABLE HASTA LAS DIECINUEVE HORAS (HORA OFICIAL) DEL DIA 6.

Mejoría del tiempo en Baleares. Formación de nieblas matinales en Galicia, costa cantábrica y cuenca del Guadalquivir. Sin cambios notables en el resto.

AVISO ESPECIAL PARA BARCOS PESQUEROS Y NAVEGACION DE CABOTAJE.

Vientos del primer cuadrante en el litoral cantábrico con marejadilla o marejada. Ventolinas variables en el Mediterráneo con mar poco agitada. Levante débil en el Estrecho.

SIMBOLOS INTERNACIONALES

≡	Nebolina	✱	Nieve
≡	Niebla	▽	Chubascos
∞	Calima	⊗	Tormenta
9	Llovizna	▲	Granizo
•	Lluvia	+	Ventisca

○	Cielo sin nubes	☉	5 octavos Nubes
◐	1 octavo "	◑	6 " "
◒	2 " "	◓	7 " "
◔	3 " "	◕	Cielo cubierto
◖	4 " "	◗	oculto.

▲▲▲▲▲	Frente frío
▲▲▲▲▲	Frente cálido
▲▲▲▲▲	Oclusión
-----	Discontinuidad
~~~~~	Isobaras

**POSICION DE LOS SIMBOLOS EN UNA ESTACION**

TT La flecha indica la dirección del viento, y las barbillas la fuerza. Una barbilla larga equivale a 2° de la escala Beaufort.

**TEMPERATURAS EXTREMAS**

(DE LAS CAPITALES PENINSULARES)

Máxima: 29° en Murcia y Sevilla.

Mínima: 6° en Teruel

**OBSERVACIONES DE MADRID (Parque del Retiro)**

**TEMPERATURAS**

Máx. 21,0 a 14,00 h. Mín.: 13,5 a 0,00 h.  
 a 1 h. 14,5 a 13 h. 20,2  
 a 7 h. 14,6 a 18 h. 16,8

**PRESIONES**

Máxima: 709,0 mm. a 10,00 h.  
 Mínima: 706,2 mm. a 18,00 ayer.  
 a 1 h. 707,8 a 13 h. 708,5  
 a 7 h. 708,4 a 18 h. 708,6

**VIENTO**

Velocidad máxima: 13 m/s. a 18,35 h.  
 Dirección: Este.  
 Recorrido en 24 horas: 218. km.

**CONTINUA CHUBASCOS LLOVIZNA**



**EXPLICACION DE LA CLAVE**

- iii - Indicativo de la estación.
- T_dT_a - Temperatura del punto de rocío en grados centígrados. Si es inferior a 0° C., se suma 50 al valor absoluto de esta temperatura.
- N - Nubosidad total en octavos de bóveda celeste.
- dd - Dirección de donde sopla el viento. Multiplicando dd por 10, se obtiene el ángulo que forma dicha dirección con el N. geográfico, en el sentido de giro de las agujas de un reloj.
- ff - Velocidad del viento en nudos.
- VV - Visibilidad horizontal.

VV	Metros	VV	Metros	Kms.
X0 a X9	20 a 200	90	0 a 50	
00 a 09	200 a 2.000	91	50 a 200	
10 a 19	2.000 a 4.000	92	200 a 500	
20 a 29	4.000 a 6.000	93	500 a 1.000	
VV	Kms.	94		1 a 2
80	16 a 20	95		2 a 4
81	20 a 40	96		4 a 10
85	100 a 150	97		10 a 20
86	150 a 200	98		20 a 50
87	200 a 300	99		50 o más
88	300 a 500			
89	500 o más			

- ww - Tiempo presente. Los fenómenos son gradualmente más intensos de 00 a 99:
- 00-19. Ningún meteoro importante en el momento y hora precedente.
- 20-29. Precipitación, niebla o tormenta en la hora precedente y que cesó.
- 30-39. Tempestad de polvo o arena, o temporales de ventisca.
- 40-49. Niebla.
- 50-59. Llovizna.
- 60-69. Lluvia.
- 70-79. Precipitaciones sólidas, sin chubascos.
- 80-89. Chubascos con precipitación.
- 90-99. Tormenta y precipitaciones.

- W - Tiempo pasado (durante las tres horas precedentes):
- 0. Despejado.
- 1. Nuboso.
- 2. Cubierto.
- 3. Tempestad de polvo o arena; ventisca.
- 4. Niebla o bruma muy densa.
- 5. Llovizna.
- 6. Lluvia.
- 7. Nieve o aguanieve.
- 8. Chubascos.
- 9. Tormenta.

PPP - Presión atmosférica en décimas de milibar (se omiten las cifras de las centenas y de los millares) referida al nivel del mar. Las estaciones de la meseta central (altitud superior a 400 metros) la reducen al nivel de 1.000 metros geodínicos. Las estaciones de montaña (altitud superior a 1.500 m.) dan la presión al nivel de la estación.

TT - Temperatura del aire en grados centígrados. En caso de temperatura negativa, se añade 50 al valor absoluto de la temperatura.

N_h - Cantidad de nubes, en octavos, cuya base está a la altura h (inferior a 2.500 metros) por encima del nivel de la estación.

Cl - Nubes bajas:  
 1, 2 y 3, nubes cumuliformes.  
 4, 5, 6 y 7, nubes estratiformes.  
 8 y 9, nubes estratiformes y cumuliformes.

C_m - Nubes medias:  
 1 y 2, altostratus.  
 3 a 9, altocumulos.

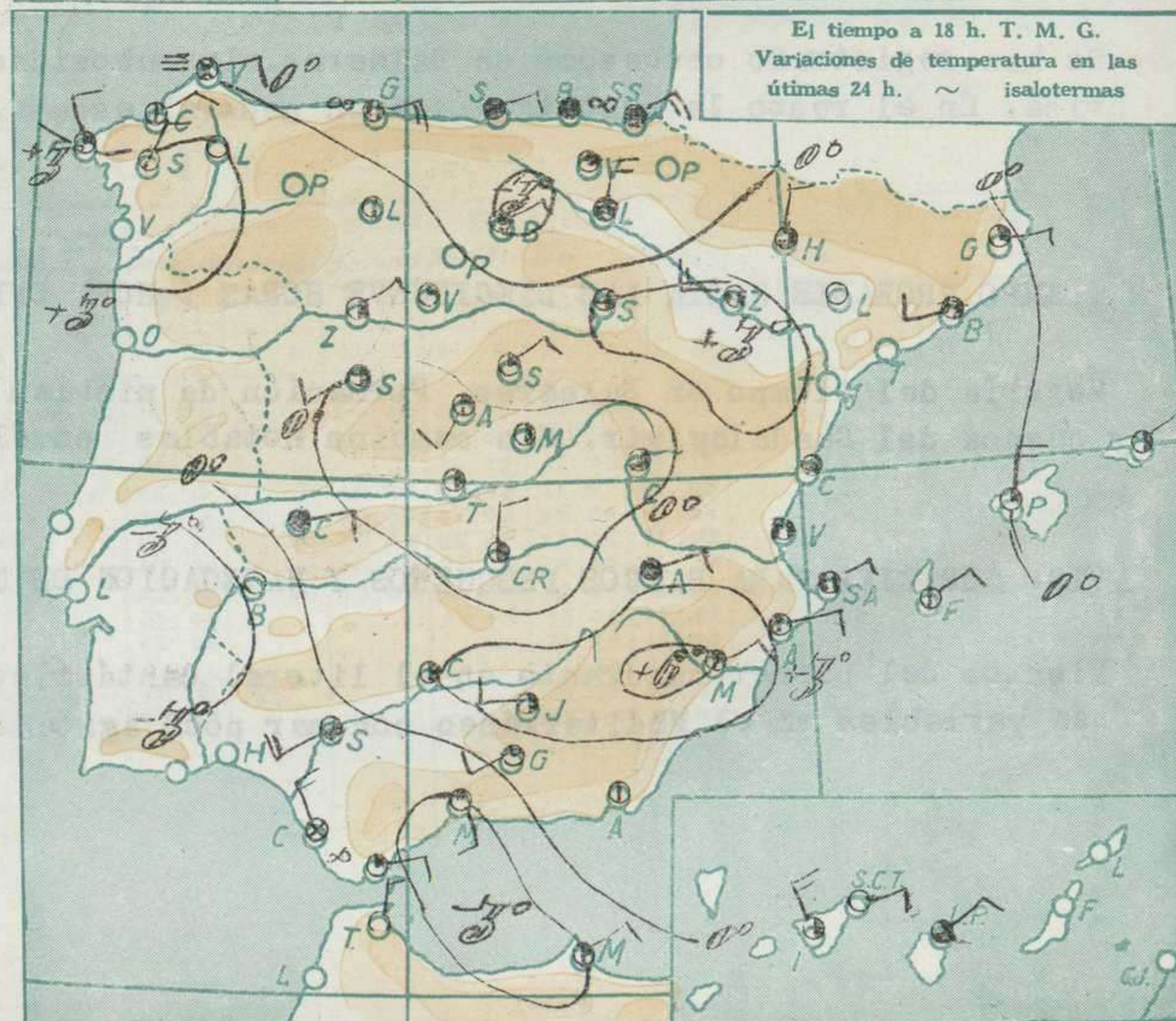
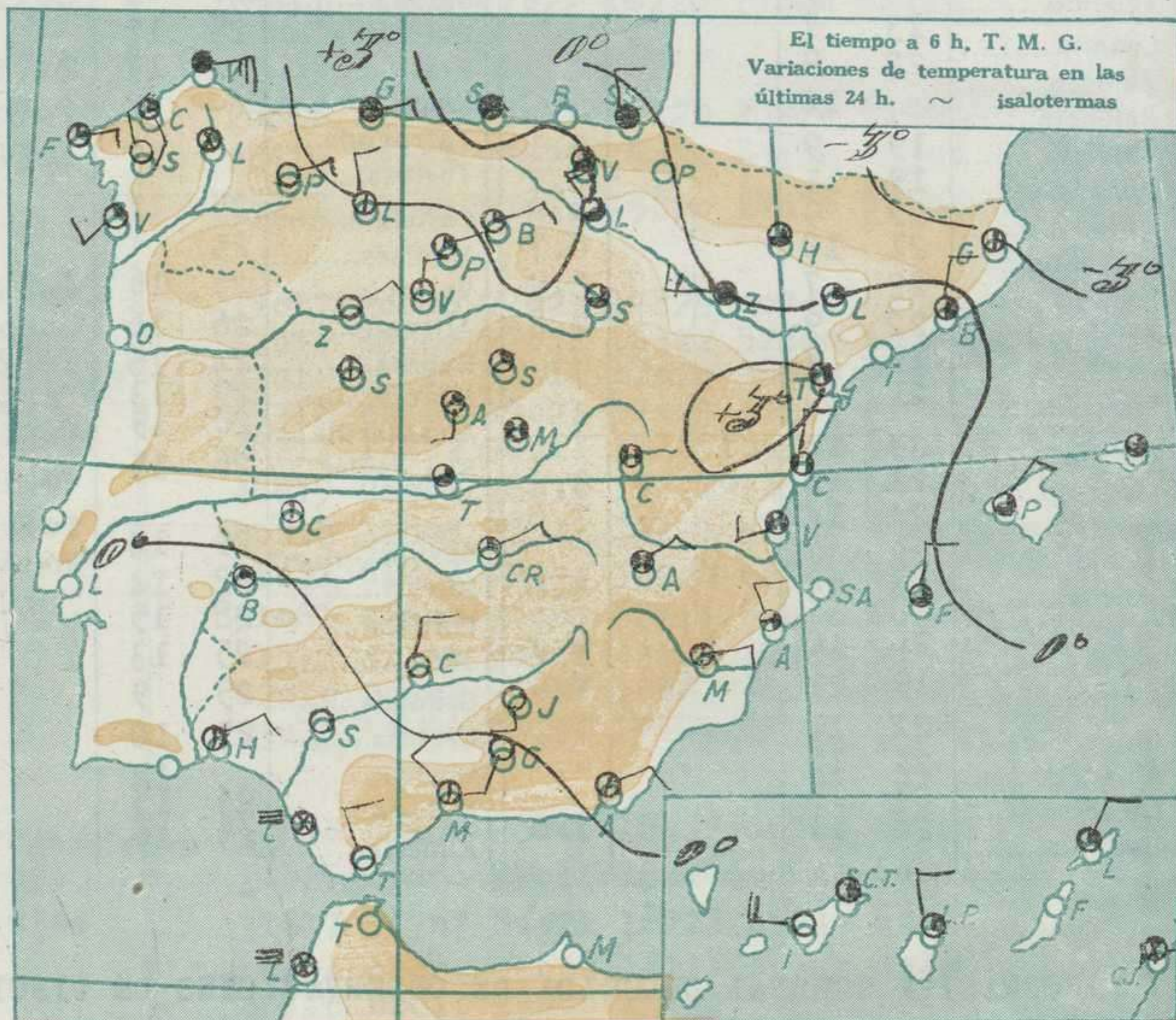
Ch - Nubes altas:  
 1 a 4, cirrus.  
 5 a 8, cirrostratus.  
 9, cirrocumulos.

g - Indicativo de grupo.

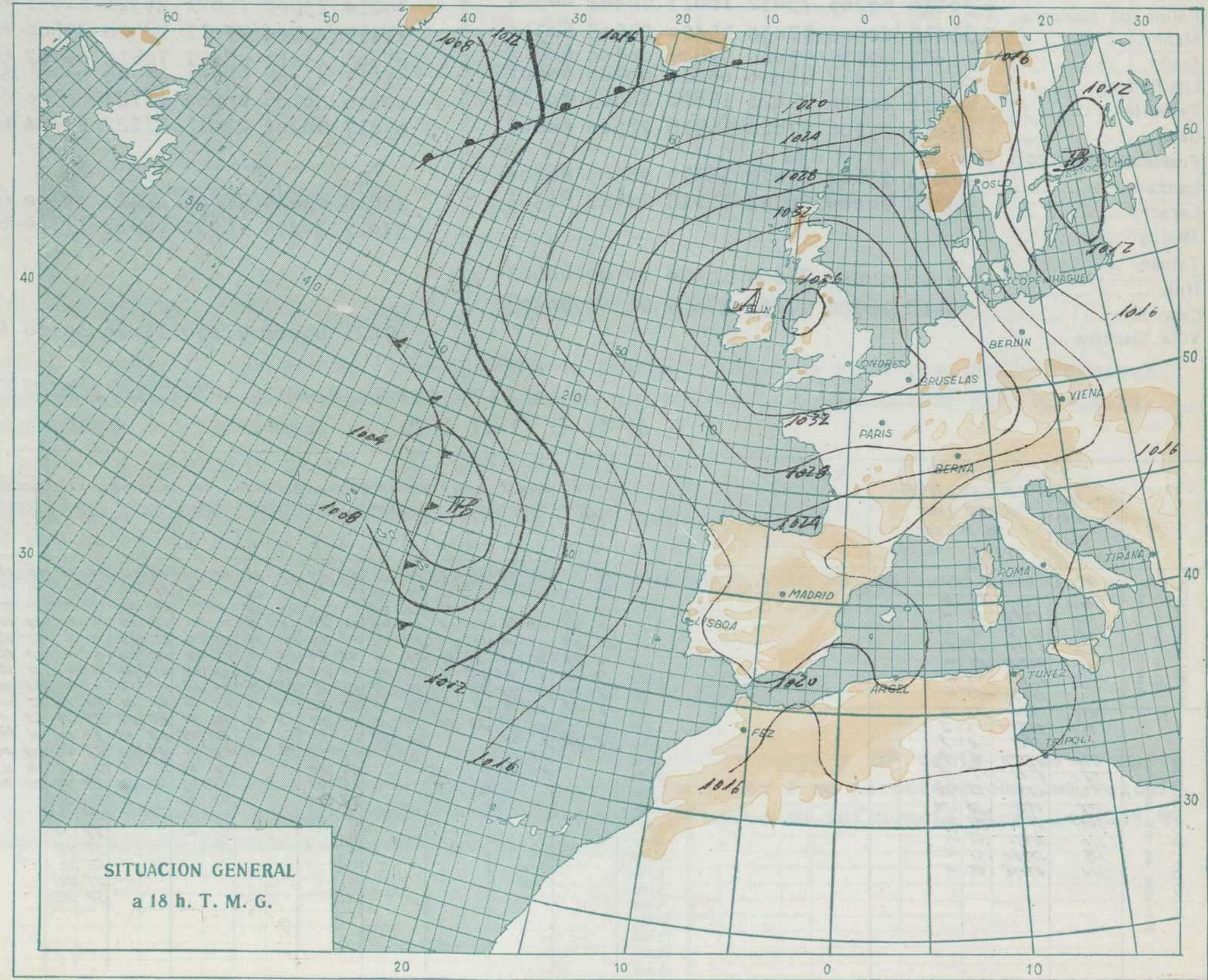
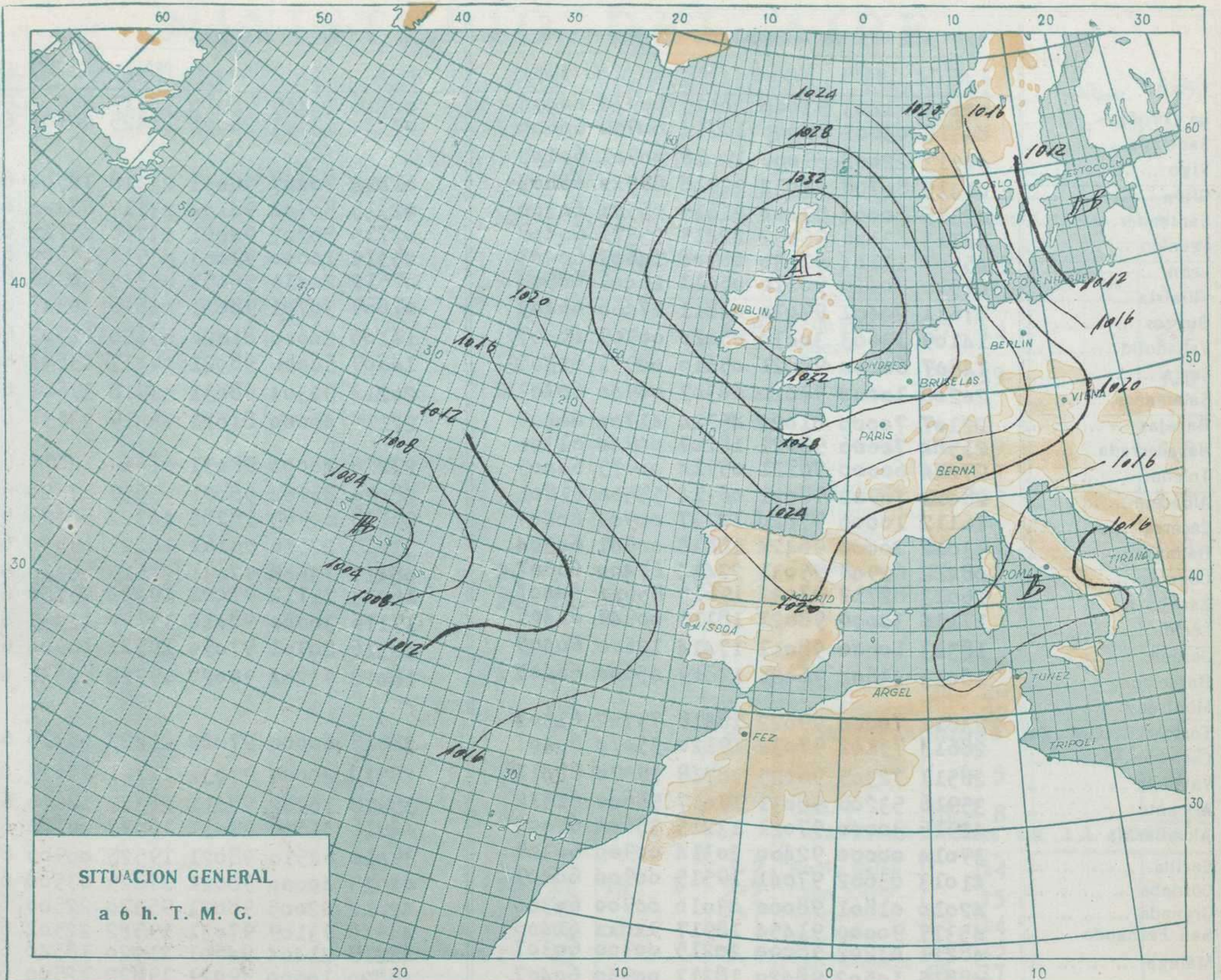
j - Estado del terreno:  
 0. Seco.  
 1. Húmedo.  
 2. Encharcado.  
 3. Duro helado.  
 4. Hielo liso.  
 5 a 7. Hielo con barro o nieve.  
 8 y 9. Nieve seca pulverulenta.

a - Carácter de la tendencia barométrica en las tres horas precedentes:  
 0 a 4. La presión es igual o mayor que la de tres horas antes.  
 5 a 9. La presión es más baja que la de tres horas antes.

pp - Valor de la tendencia barométrica: Se expresa en décimas de milibar y se obtiene restando de la presión la correspondiente a tres horas antes.







mm mb  
800 1060  
790 1050  
780 1040  
770 1030  
760 1020  
750 1010  
740 990  
730 980  
720 970  
710 960  
700 950  
700 940

m/s Nudos  
60 110  
50 100  
40 90  
30 80  
20 70  
10 60  
0 50  
0 40  
0 30  
0 20  
0 10  
0 0

Mts.  
>2.000  
2.000  
1.000  
1.000  
500  
500  
0



