



MINISTERIO DEL AIRE

Boletín diario del Servicio Meteorológico Nacional

Núm. 526
2.ª EPOCA

MADRID, MARTES 9 DE JUNIO DE 1953

PRECIOS DE SUSCRIPCION: España, ptas. año. Extranjero, ptas. año. OFICINA CENTRAL METEOROLOGICA. Apartado 285. MADRID. Teléfono 25-92-33

ESTACIONES	TEMPERATURA		PRECIPITACION		Horas de sol	ESTACIONES	TEMPERATURA		PRECIPITACION		Horas de sol	ESTACIONES	TEMPERATURA		PRECIPITACION		Horas de sol
	Máx.	Mín.	Noche	Día			Máx.	Mín.	Noche	Día			Máx.	Mín.	Noche	Día	
La Coruña.....	17	12			10.0	Reinosa.....						P. de Mallorca	26	14	ip		3.0
Monteventoso.	15	12				Vitoria.....	15	9				Pollensa.....		11	ip		3.0
Lugo.....		7				Vitoria (A)....		9				Mahón.....	26	16	7		0.4
Guitiriz.....						Logroño.....	18	11			5.9	Son Bonet....					
Rozas.....						Monflorite....	24	11			1.8	Sta C. Tenerife	26				
Santiago (A)..	20	8				Veruela.....						Gando.....	23				
Santiago.....		9			10.6	Calatayud....						Los Rodeos...	19				
Vigo.....	21	11			12.2	Valenzuela....						Fuerteventura					
Ponferrada...	24	7				Sanjurjo.....		13			3.4	Lanzarote.....	26				
Gijón.....	19	12			0.0	Zaragoza.....						Tetuán.....	31	14			
Oviedo.....						Calamocha....						Larache.....	27	15			
Santander.....	21	12	1			Teruel.....	21	10			0.0	Melilla.....	36	16			
Sondica.....		12	8			Lérida.....	24	13				Ifni.....					
Bilbao.....	20	13	5			Gerona.....	21	13		ip	11.4	Cabo Juby.....	22				
Igueldo.....	15	12	ip		0.8	Barcelona.....	27	17		1	0.0	Villa Cisneros.					
León.....	21	7			14.2	Prat.....		17	1		0.0	OBSERVACIONES DE MONTAÑA					
Zamora.....		8				Reus.....						Navacerrada..	11	1			0.0
Palencia.....	21	8	ip			Tarragona....						Montserrat.....					
Villafria.....	15	6			7.0	Tortosa.....		16			3.0	Izaña.....	17				
Burgos.....	15	7			7.7	Castellón.....	25	15			5.2	OBSERVACIONES DE LA COSTA					
Valladolid....	22	7	ip		7.5	Manises.....						Punta Galea...	17	13	7	ip	
Villanubla....	21	5			3.1	Valencia.....	27	15			4.8	Cabo Mayor...		13	1		
Soria.....	19	6			6.9	Alicante.....	29	16	1			Vares.....		11			
Salamanca....	23	8				Rabasa.....	29	11	1			Finisterre....		11			
Avila.....	17	5				Murcia.....		11				San Fernando,		16			
Segovia.....	18	8				Alcantarilla..	30	15			10.4	Tarifa.....		16			
Barajas.....	23	8			8.9	San Javier....	23	14			10.7	Cartagena.....		14			
Madrid.....	22	10			7.0	Sevilla.....	27	12			11.5	C. S. Antonio..	26	14	2		
Getafe.....	24	?			6.3	Jerez.....	26	12				Cabo Bagur...		13			
Alcalá.....	22	9				Córdoba.....	28	13				<small>NOTA.—Los datos de este Boletín comprenden las observaciones desde las 18 h. T. M. G. de ayer a las 18 h. T. M. G. del día de hoy.</small>					
Toledo.....	24	12			9.5	Jaén.....	27	12				Las horas de sol corresponden al día de ayer.					
Guadalajara..						Granada.....	25	10			6.0						
Cuenca.....	22	5			7.5	Cartuja.....		10									
Molina.....	19	5			0.7	Huelva.....	23										
Ciudad Real...	25	9				Málaga.....	33	16			8.3						
Albacete.....	25	7				Almería.....	23	13			9.0						
Cáceres.....	27	15															
Badajoz.....		10			14.0												

INFORMACION GENERAL DEDUCIDA DE OBSERVACIONES DE DIECINUEVE HORAS (HORA OFICIAL).

Durante el día de hoy ha habido bastante nubosidad en los Pirineos, cuenca del Ebro y algunos puntos de Cataluña, disminuyendo al caer la tarde. Ha habido algunas nieblas o neblinas en puntos aislados de las costas cantábrica, gallega y sur mediterránea. Buen tiempo en el resto con nubosidad variable, más bien escasa.

TIEMPO PROBABLE HASTA LAS DIECINUEVE HORAS (HORA OFICIAL) DEL DIA 10.

Continuará la mejoría en el noroeste. Sin variaciones notables en el resto.

AVISO ESPECIAL PARA BARCOS PESQUEROS Y NAVEGACION DE CABOTAJE.

Hay vientos del noroeste con marejada en el golfo de León. Posibilidad de zonas con neblina y mala visibilidad en puntos de las costas gallega y cantábrica. Nada importante en el resto del litoral. Mal tiempo entre las islas de Córcega y Cerdeña y el litoral oeste de Italia.

SIMBOLOS INTERNACIONALES

≡	Neblina	✱	Nieve
≡	Niebla	▽	Chubascos
∞	Calima	⊚	Tormenta
9	Llovizna	▲	Granizo
•	Lluvia	+	Ventisca

○	Cielo sin nubes	⊕	5 oclavos Nubes
⊙	1 octavo "	⊖	6 " "
⊘	2 " "	⊗	7 " "
⊙	3 " "	●	Cielo cubierto
⊙	4 " "	⊗	oculto.

▲▲▲▲▲	Frente frío
▲▲▲▲▲	Frente cálido
▲▲▲▲▲	Oclusión
-----	Discontinuidad
~~~~~	Isobaras

POSICION DE LOS SIMBOLOS EN UNA ESTACION

TT  La flecha indica la dirección del viento, y las barbillas la fuerza.

Vw  W

Td Td  W

Una barbilla larga equivale a 2° de la escala Beaufort.

TEMPERATURAS EXTREMAS

(DE LAS CAPITALES PENINSULARES)

Máxima: 33° en Málaga.

Mínima: 5° en Avila y Cuenca.

OBSERVACIONES DE MADRID (Parque del Retiro)

TEMPERATURAS

Máx.: 22,2 a 13,45h. Mín.: 9,6 a 5,00h.  
 a 1 h. 11,9 a 13 h. 21,8  
 a 7 h. 12,2 a 18 h. 20,2

PRESIONES

Máxima: 706,3 mm. a 7,00 hoyh.  
 Mínima: 704,4 mm. a 18,00 ayer  
 a 1 h. 705,8 a 13 h. 705,9  
 a 7 h. 706,3 a 18 h. 706,1

VIENTO

Velocidad máxima: 11 m/s. a 14,40h.  
 Dirección: Este-nordeste.  
 Recorrido en 24 horas: 184 km.

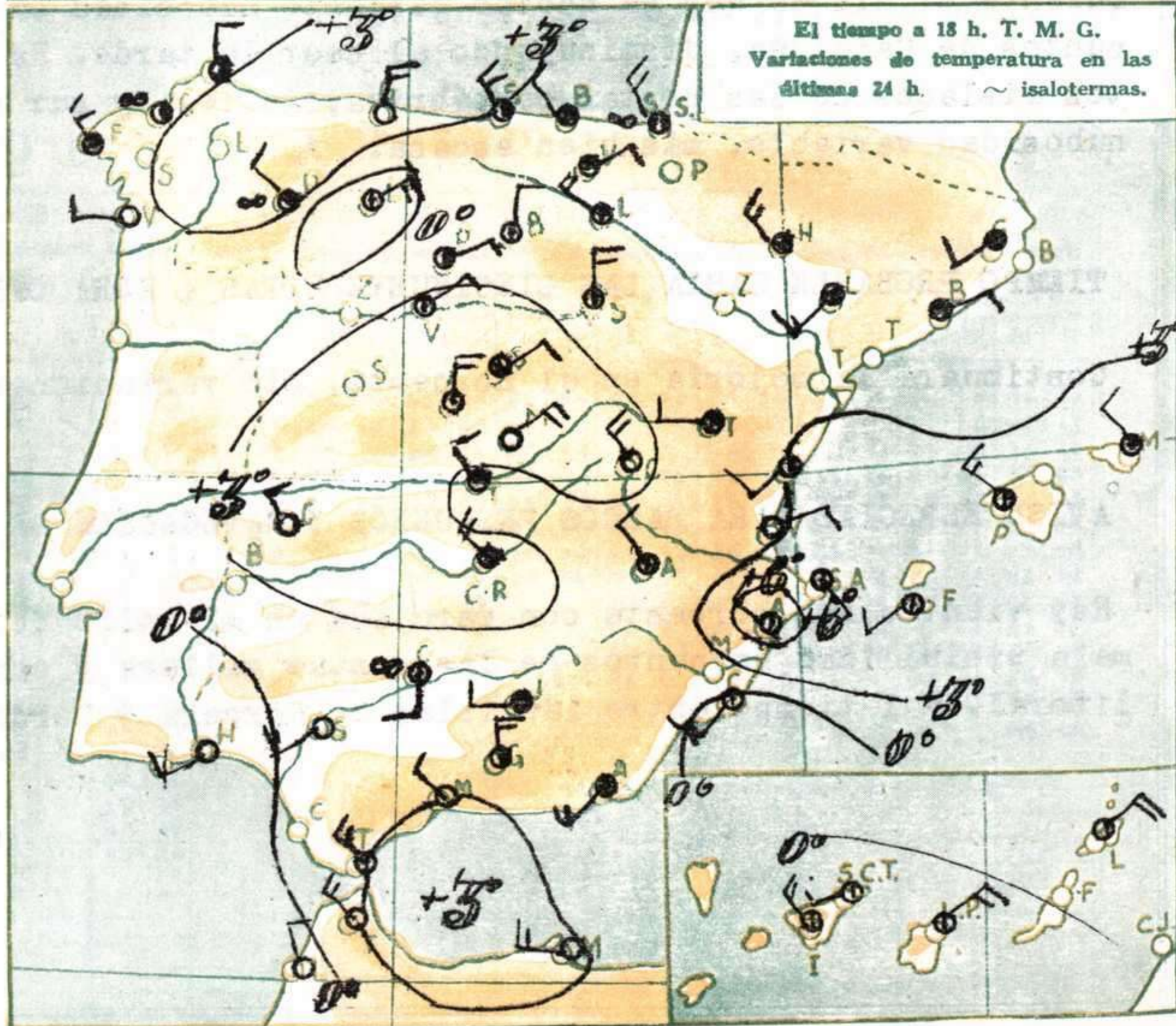
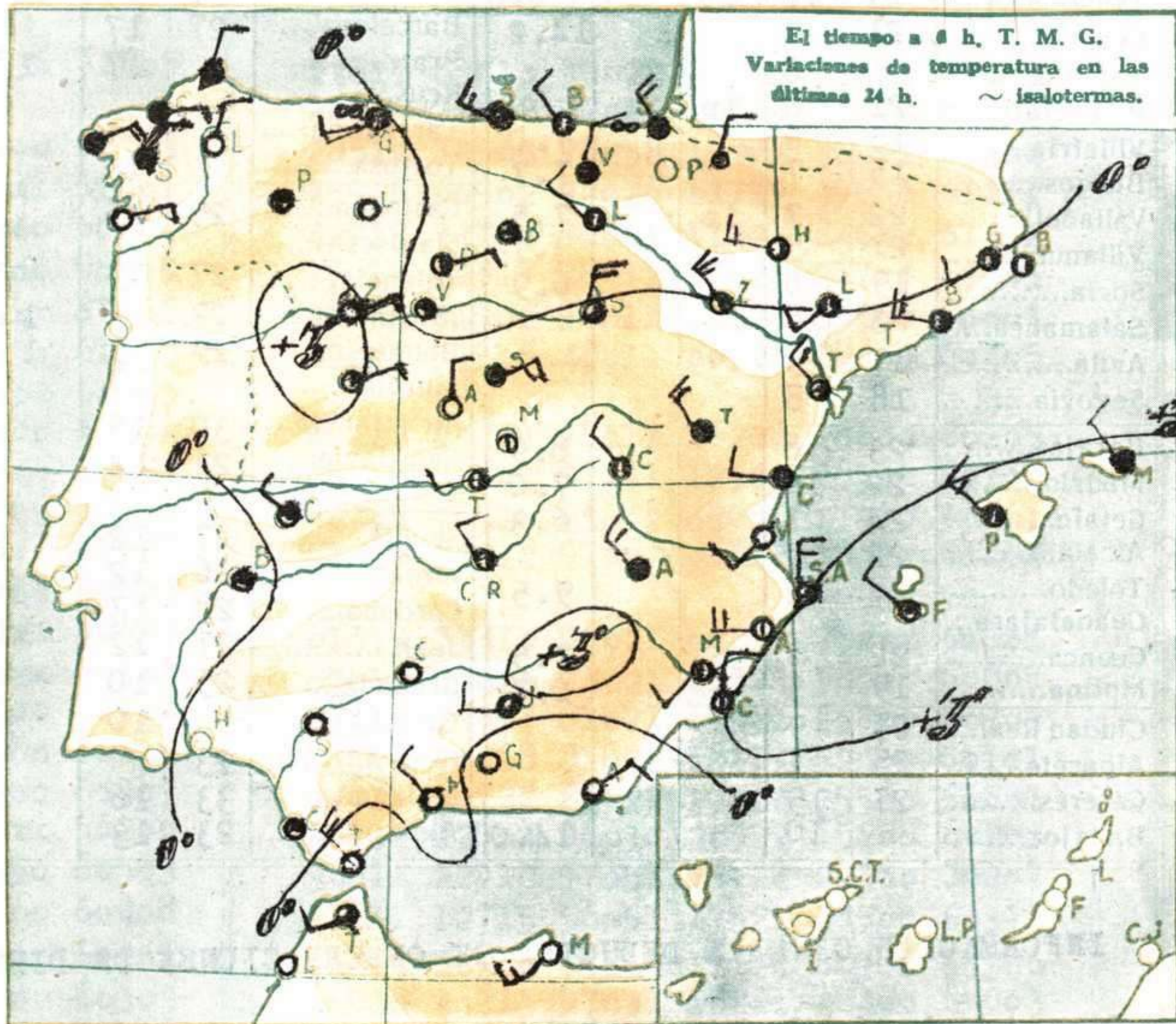
CONTINUA CHUBASCOS LLOVIZNA



EXPLICACION DE LA CLAVE

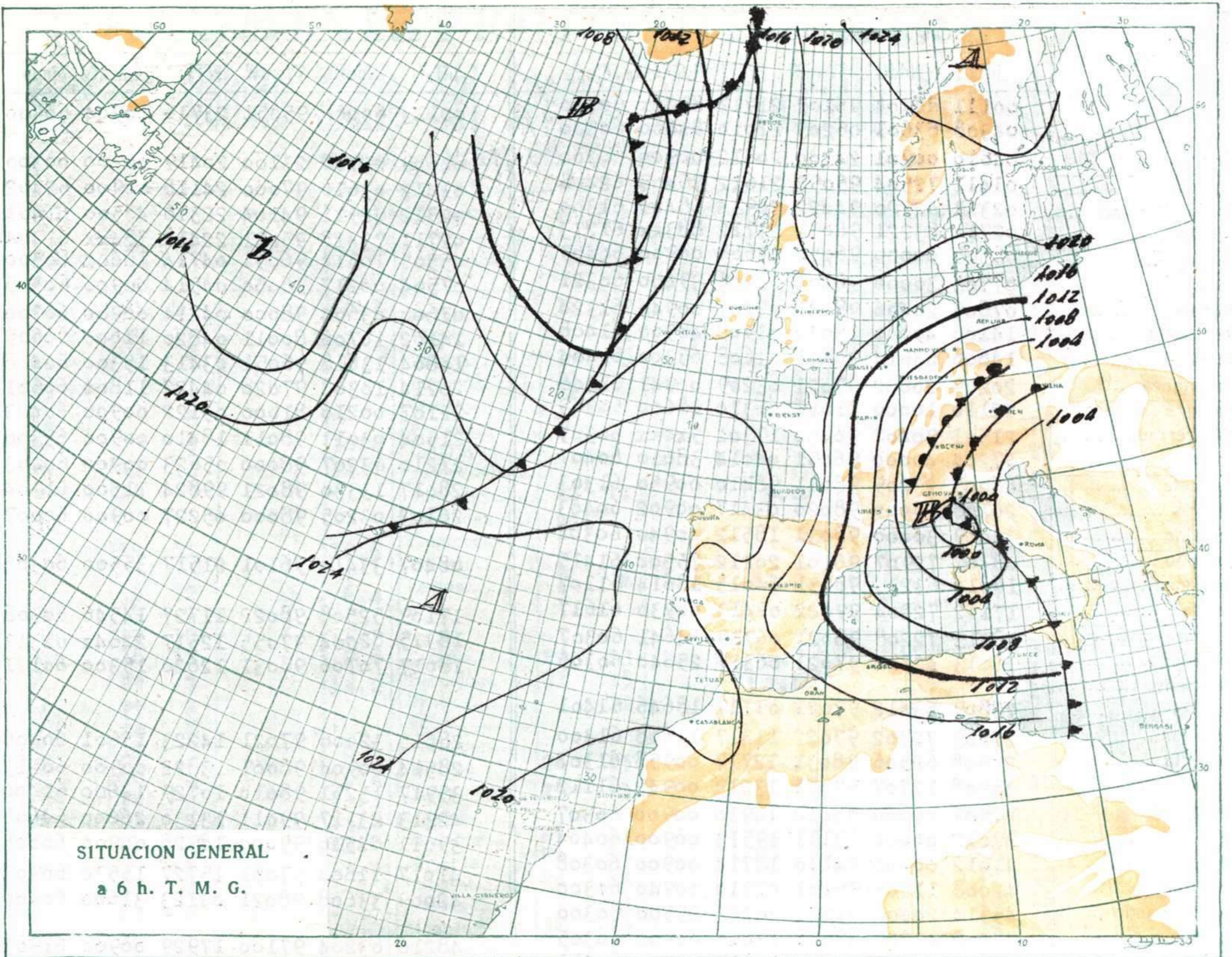
- li - Indicativo de la estación.
- TdTd - Temperatura del punto de rocío en grados centígrados. Si es inferior a 0° C., se suma 50 al valor absoluto de esta temperatura.
- N - Nubosidad total en octavos de bóveda celeste.
- dd - Dirección de donde sopla el viento. Multiplicando dd por 10 se obtiene el ángulo que forma dicha dirección con el N. geográfico, en el sentido de giro de las agujas de un reloj.
- ff - Velocidad del viento en nudos.
- VV - Visibilidad horizontal:
 

VV	Metros	VV	Metros	Kms.
X0 a X9	20 a 200	90	0 a 50	
00 a 09	200 a 2.000	91	50 a 200	
10 a 19	2.000 a 4.000	92	200 a 500	
20 a 29	4.000 a 6.000	93	500 a 1.000	
VV	Kms.	94		1 a 2
80	16 a 20	95		2 a 4
81	20 a 40	96		4 a 10
85	100 a 150	97		10 a 20
86	150 a 200	98		20 a 50
87	200 a 300	99		50 o más
88	300 a 500			
89	500 o más			
- ww - Tiempo presente. Los fenómenos son gradualmente más intensos de 00 a 99:
  - 00-19. Ningún meteoro importante en el momento y hora precedente.
  - 20-29. Precipitación, niebla o tormenta en la hora precedente y que cesó.
  - 30-39. Tempestad de polvo o arena, o temporales de ventisca.
  - 40-49. Niebla.
  - 50-59. Llovizna.
  - 60-69. Lluvia.
  - 70-79. Precipitaciones sólidas, sin chubascos.
  - 80-89. Chubascos con precipitación.
  - 90-99. Tormenta y precipitaciones
- W - Tiempo pasado (durante las tres horas precedentes):
  - 0. Despejado
  - 1. Nuboso.
  - 2. Cubierto.
  - 3. Tempestad de polvo o arena; ventisca.
  - 4. Niebla o bruma muy densa.
  - 5. Llovizna.
  - 6. Lluvia.
  - 7. Nieve o aguanieve.
  - 8. Chubascos.
  - 9. Tormenta.
- PPP - Presión atmosférica en décimas de milibar (se omiten las cifras de las centenas y de los millares) referida al nivel del mar. Las estaciones de la meseta central (altitud superior a 400 metros) la reducen al nivel de 1.000 metros geodinámicos. Las estaciones de montaña (altitud superior a 1.500 metros) dan la presión al nivel de la estación.
- TT - Temperatura del aire en grados centígrados. Si es inferior a 0°, se añade 50 al valor absoluto de la temperatura.
- Nh - Cantidad de nubes, en octavos, cuya base está a la altura h (inferior a 2.500 metros) por encima del nivel de la estación.
- Cl - Nubes bajas:
  - 1, 2 y 3, nubes cumuliformes.
  - 4, 5, 6 y 7, nubes estratiformes.
  - 8 y 9, nubes estratiformes y cumuliformes.
- CM - Nubes medias:
  - 1 y 2, altostratus.
  - 3 a 9, altocúmulos.
- CH - Nubes altas:
  - 1 a 4, cirrus.
  - 5 a 8, cirrostratus.
  - 9, cirrocúmulos.
- - Indicativo de grupo
- j - Estado del terreno:
  - 0. Seco.
  - 1. Húmedo.
  - 2. Encharcado.
  - 3. Duro helado.
  - 4. Hielo liso.
  - 5 a 7. Hielo con barro o nieve.
  - 8 y 9. Nieve seca pulverulenta.
- - Carácter de la tendencia barométrica en las tres horas precedentes:
  - 0 a 4. La presión es igual o mayor que la de tres horas antes.
  - 5 a 9. La presión es más baja que la de tres horas antes.
- pp - Valor de la tendencia barométrica: Se expresa en décimas de milibar y se obtiene restando de la presión la correspondiente a tres horas antes.



mb  
 80  
 1060  
 79  
 1050  
 78  
 1040  
 77  
 1030  
 76  
 1020  
 75  
 1000  
 74  
 990  
 73  
 980  
 72  
 960  
 71  
 950  
 70  
 940

ms Nudos  
 6  
 110  
 5  
 100  
 4  
 90  
 3  
 80  
 2  
 70



60  
 50  
 40  
 30  
 20  
 10  
 0

Mts.  
 >2.000  
 2.000  
 1.000  
 500  
 500  
 0

