

SERVICIO METEOROLOGICO NACIONAL DE ESPAÑA

BOLETIN DIARIO DEL CENTRO DE ANALISIS Y PREDICCION

MADRID, LUNES 22 de MAYO de 1978 Núm. 142

Sección de Publicaciones del Servicio Meteorológico Nacional, Ciudad Universitaria - Apartado de Correos 285, Madrid (España)
Teléf.: * [341] (91) 244 35 00 - Fonometeo Madrid (información local zona Centro): 094 - Fonometeo España: (91) 232 69 40

TIEMPO PASADO (de 12 horas de ayer a 12 horas, T.M.G., de hoy):

Nubosidad y precipitaciones: En las últimas 24 horas se han registrado precipitaciones en casi todas las regiones peninsulares, exceptuando Andalucía oriental. Hubo tormentas en el Centro, sistema Ibérico, Levante, Sudeste y Menorca. Destacan los 27 litros por metro cuadrado recogidos en Barajas y 25 en Navacerrada, donde las precipitaciones fueron de nieve a intervalos. Hubo precipitaciones inapreciables en puntos de Baleares y Tenerife.

Vientos fuertes: Se han registrado del oeste en Albacete y región valenciana, alcanzando 60 Kms. hora.

Temperaturas destacables: Las máximas de ayer oscilan entre 24° en Alicante, Málaga Murcia y Almería y 12° en Avila y Vitoria, experimentando un acusado descenso en la meseta sur. Las mínimas de hoy han variado desde 3° en Soria hasta 14° en Málaga y Huelva. En las capitales canarias y Baleares las extremas fueron 23 y 15°.

PRONOSTICO PARA MAÑANA:

En Galicia, Cantábrico, alto Ebro, Aragón, Cataluña, Levante y Baleares, cielo nuboso con chubascos y tormentas, principalmente en las regiones mediterráneas antes citadas. En las demás regiones peninsulares nubosidad variable con algunos chubascos en el sistema Central. Vientos moderados o fuertes en puntos de la costa sur y suroeste del Mediterráneo. Poco nuboso en Canarias.

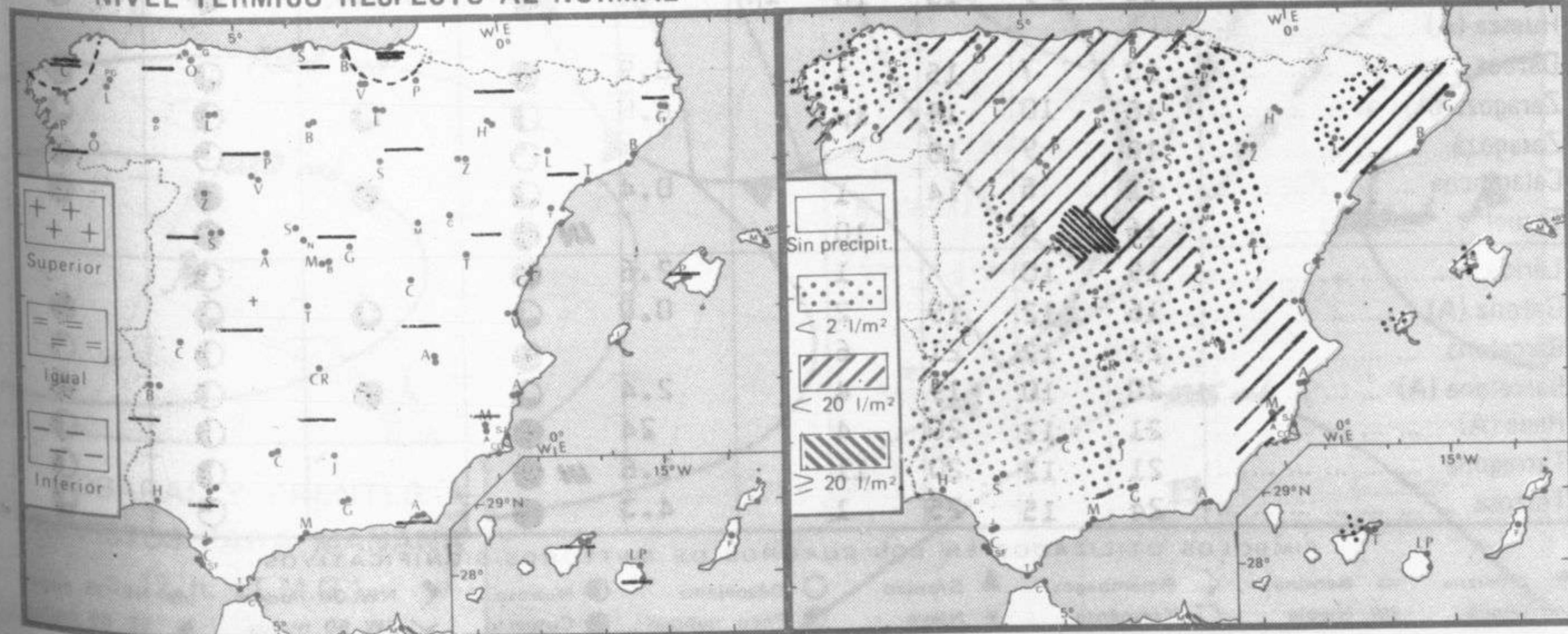
TENDENCIA PARA LOS DIAS24 y 25.....:

Día 24: Chubascos en el Cantábrico, norte de Galicia y alto Ebro. Nubosidad variable en las demás regiones.

Día 25: Chubascos en el Cantábrico oriental, Cataluña y Baleares. Poco nuboso en las demás regiones.

NIVEL TERMICO RESPECTO AL NORMAL

AREAS CON PRECIPITACION (12 h. ayer a 12 h. hoy)

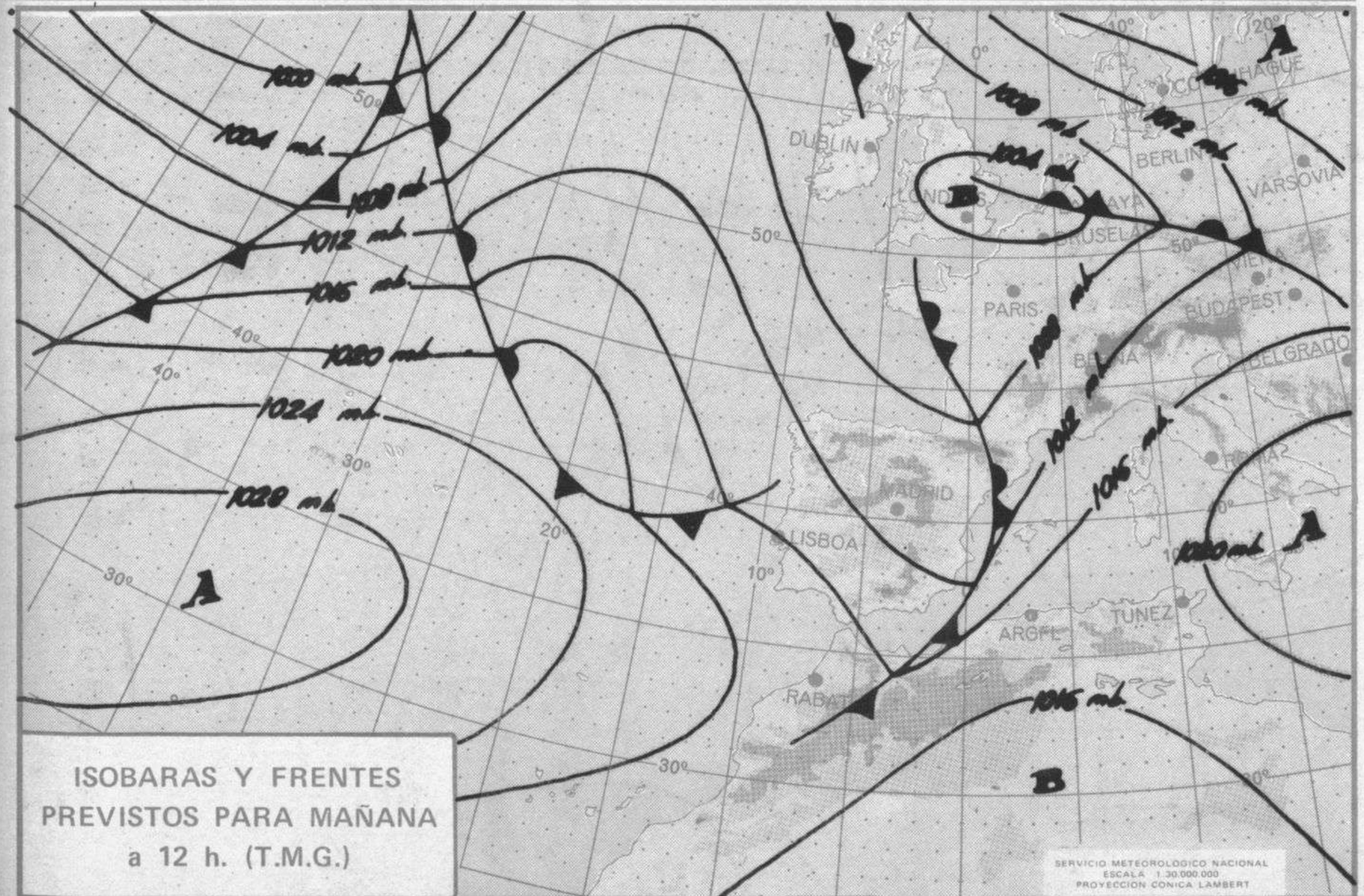


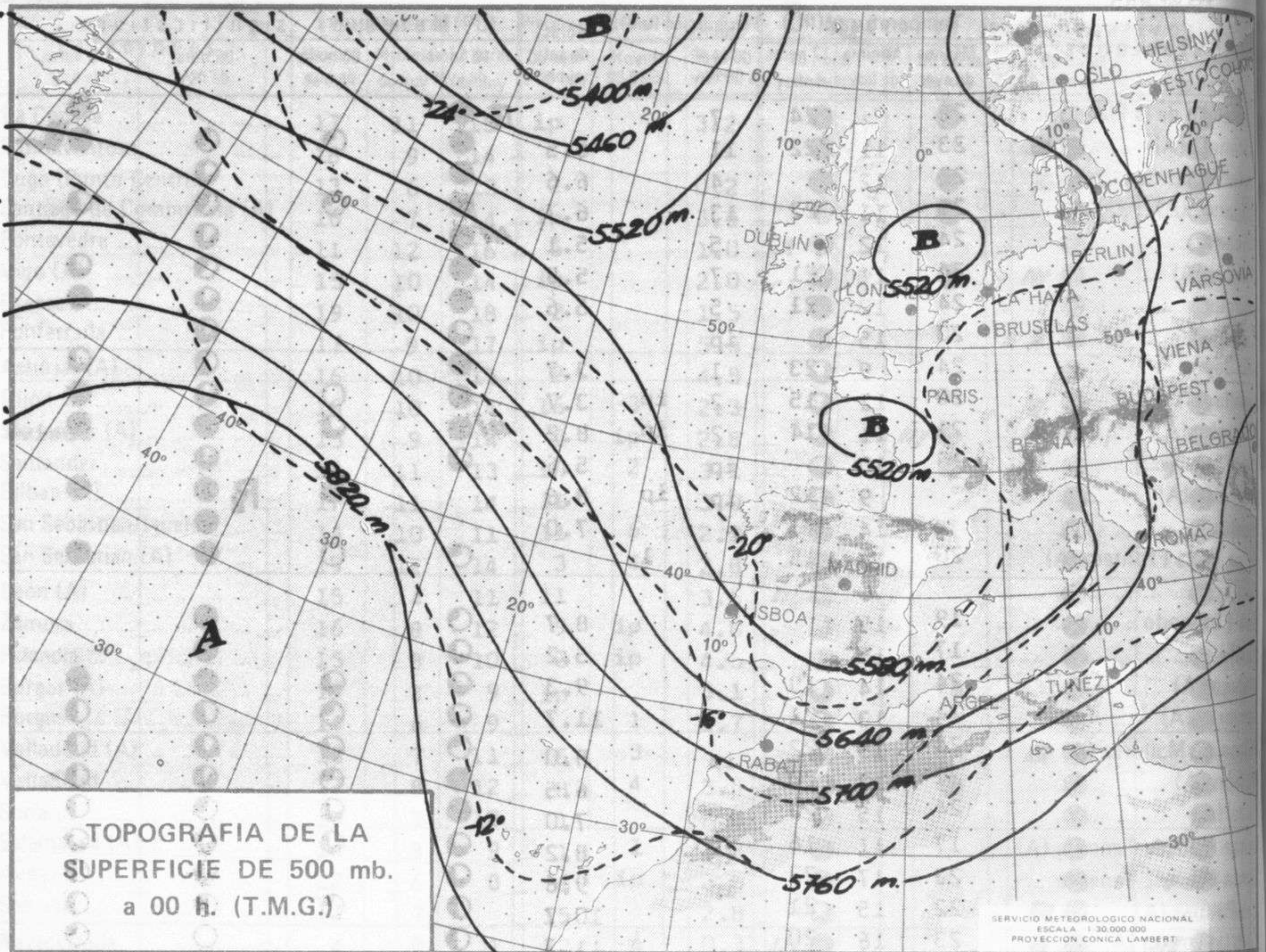
Estaciones	Temperaturas (°C)			Precipitación (l/m²)		Horas de sol ayer	Meteoros significativos			
	Máxima de ayer	Mínima de hoy	12 horas de hoy	06 ayer a 06 hoy	Hoy 06-12		18 horas de ayer	00 horas de hoy	06 horas de hoy	12 horas de hoy
La Coruña	17	11	15	ip		3.2	●	●	☉	☉
Monteventoso	18	9	14				●		☉	☉
Lugo (Punto Centro)	13	6	13	2		0.2	●	●	☉	☉
Santiago de Compostela (A)	16	7	14	ip		3.5	●	●	☉	☉
Pontevedra	11	12	16	6		1.0	●		☉	☉
Vigo (A)	15	10	14	ip		2.0	●	●	☉	☉
Orense	19	10	18	2		1.5	●		☉	☉
Ponferrada	17	9	17	ip		5.5	●		☉	☉
Asturias (A)	16	10	15	2		4.5	☉		☉	☉
Gijón	16	10	14	16	3	2.3	☉		☉	☉
Oviedo (A)	15	9	14	5	ip	2.8	☉	☉	☉	☉
Santander	16	11	13	10	2	3.1	☉	●	☉	☉
Bilbao (A)	17	11	14	11		3.0	☉		☉	☉
San Sebastian/Igueldo	14	10	11	11	6	2.1	●		☉	☉
San Sebastian (A)	19	12	14	3	4	2.8	●		☉	☉
León (A)	15	4	11	11		3.6	☉		☉	☉
Zamora	16	8	12	9	ip	4.0	☉		☉	☉
Palencia	15	8	10	2	ip	4.5	●		☉	☉
Burgos (A)	13	3	9	ip		3.1	☉	☉	☉	☉
Burgos	14	6	9		1	3.7	☉		☉	☉
Valladolid (A)	15	7	11	6	3		☉		☉	☉
Valladolid	17	8	12	8	4	3.8	☉	●	☉	☉
Soria	13	3	12	1		2.0	☉		☉	☉
Salamanca (A)	14	8	9	1	1	2.2	●		☉	☉
Avila	12	6	8	6	ip	3.6	●		☉	☉
Segovia	13	7		15		2.8	☉		☉	☉
Navacerrada	4	0	1	22	4	0.3	☉		☉	☉
Madrid/Barajas	16	9	14	27	1	4.5	●	☉	☉	☉
Madrid (Cdad.Universitaria)	17	9	13	12	ip	X	☉	☉	☉	☉
Guadalajara	19	10		11			☉	☉	☉	☉
Toledo	17	11		2		3.6	●		☉	☉
Cuenca	14	8	10	10	ip	2.4	☉		☉	☉
Molina de Aragón		7				1.0			☉	☉
Ciudad Real	18	7		1		10.6	☉	●	☉	☉
Albacete (A)	18	9	12	1	ip	7.3	☉		☉	☉
Cáceres	15	9	11	4	1		☉	●	☉	☉
Badajoz (A)	20	11	15	ip	1	2.4	●		☉	☉
Vitoria (A)	12	9	11	ip	ip		●		☉	☉
Logroño	14	10	13	ip	ip	0.1	●		☉	☉
Logroño (A)	14	10	15	ip	ip	0.6	●	●	☉	☉
Pamplona	14	9	13	ip	ip	0.7	●		☉	☉
Huesca (A)									☉	☉
Daroca	13	7	15	1		0.9	●		☉	☉
Zaragoza (A)	18	10	18	ip		6.0	☉	☉	☉	☉
Zaragoza	18	9	18				☉		☉	☉
Calamocha	12	5	14	1		0.4	☉	●	☉	☉
Teruel	16	6		10			☉		☉	☉
Lérida	19	10		1		2.6	●		☉	☉
Gerona (A)	16	12	19	2		0.0	☉	☉	☉	☉
Barcelona	21	12	21	6			☉		☉	☉
Barcelona (A)	20	10	19	4		2.4	☉	●	☉	☉
Reus (A)	21	12	20	4		24	●		☉	☉
Tarragona	21	12	20	11		1.6	☉		☉	☉
Tortosa	24	15	25	1		4.3	●		☉	☉

SIMBOLOS UTILIZADOS EN LOS CUADROS DE METEOROS SIGNIFICATIVOS

- ☉ Llovizna ☉ Neblina ☉ Relámpagos ▲ Granizo ☉ Despejado ☉ Nuboso ☉ NW 30 nudos ☉ NE 35 nudos
- ☉ Lluvia ☉ Niebla ☉ Tormenta * Nieve ☉ Poco nuboso ● Cubierto ☉ SW 50 nudos ☉ SE 65 nudos

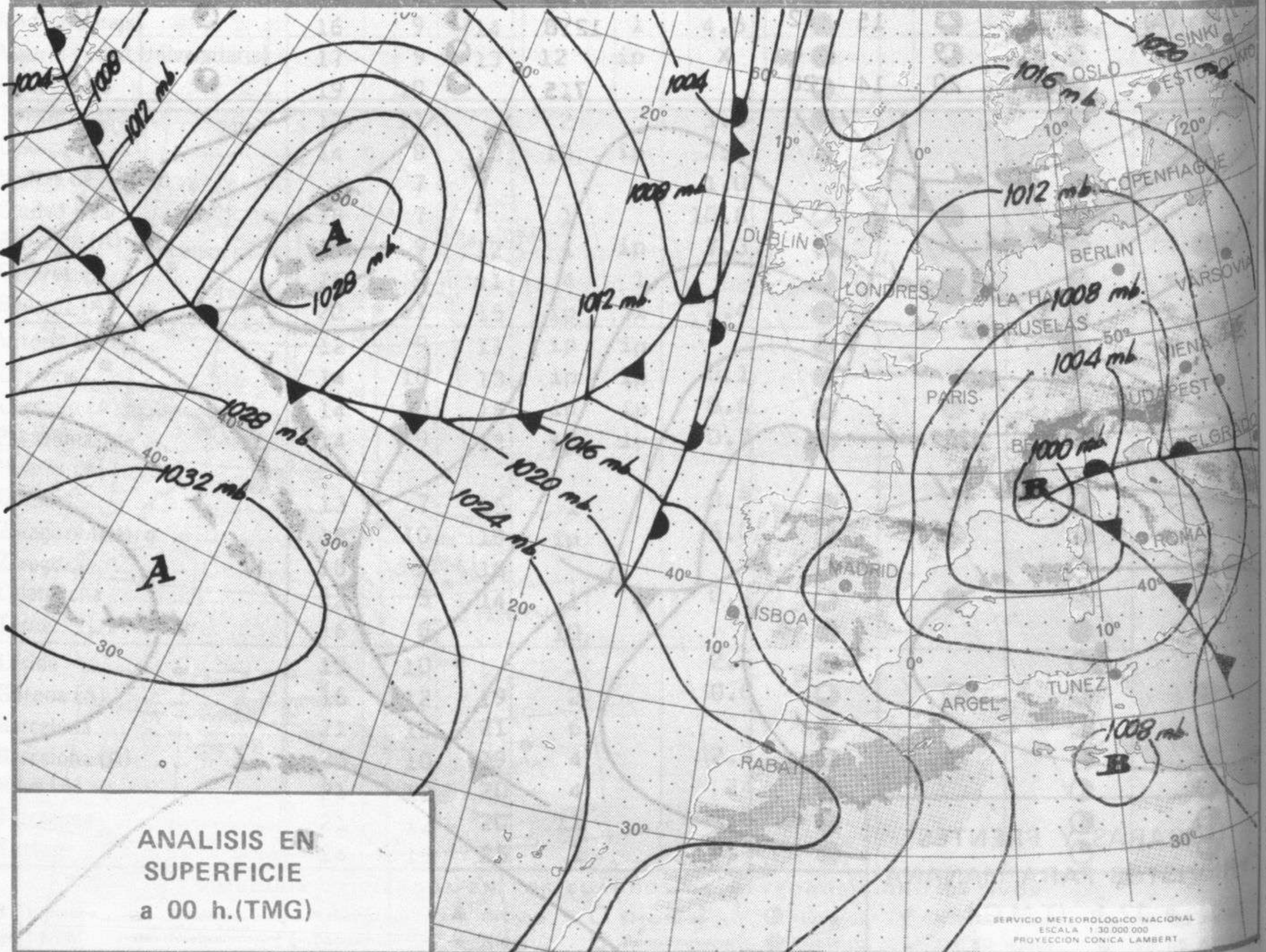
Estaciones	Temperaturas (°C)			Precipitación (l/m ²)		Horas de sol ayer	Meteoros significativos			
	Máxima de ayer	Mínima de hoy	12 horas de hoy	06 ayer a 06 hoy	Hoy 06-12		18 horas de ayer	00 horas de hoy	06 horas de hoy	12 horas de hoy
Castellón de la Plana	22	.	24	7			R ●			●
Valencia (A)	23	11	22	11		6.5	●	○	●	●
Valencia	22	12		4		6.6	●			
Alicante (A)	25	11	22	13		6.7	●	○	●	●
Alicante	24	12		5		5.1	III ●			
Murcia (A)	24	11	21	7		5.8	●		●	●
Murcia	24	12	21	5		5.6	●		●	●
Cartagena	20	15		ip			○		●	●
San Javier	24	9	23	1		3.7	●		●	●
Sevilla (A)	20	12	15	2	ip	3.7	●	○	●	●
Córdoba (A)	21	11	14	2	ip	8.2	III ●	○	●	●
Jaén	19	10		ip		5.6	○		●	●
Granada (A)		9	12	ip	ip	8.6		●	R ●	●
Huelva		14				7.0			●	●
Jerez de la Frontera (A) ...	20	13	15		1		○	○	●	●
Cádiz									●	●
San Fernando	19	15				8.7	○		●	●
Tarifa	17	15				5.2	○		●	●
Málaga (A)	24	14	19			9.3	○	○	●	●
Almería (A)	24	13	21			11.7	○	○	●	●
Palma de Mallorca (A)	23	15	22	ip		8.0	○	○	●	●
Mahón (A)	21	13	20			6.5	●	○	●	●
Ibiza (A)	24	15	20	1		7.0	●	○	●	●
Santa Cruz de Tenerife (A)...	17	11	16	ip		8.2	○	○	●	●
Santa Cruz de Tenerife	23	17	22	ip		9.6	○		●	●
Las Palmas (A)	22	15	21			10.7	○	○	●	●
Fuerteventura (A)	23	16	20			11.3	○		●	●
Lanzarote (A)	23	15	22			12.0	○		●	●
Ceuta	19						○			○
Melilla	20	14	20			7.5	○		●	○





TOPOGRAFIA DE LA SUPERFICIE DE 500 mb. a 00 h. (T.M.G.)

SERVICIO METEOROLOGICO NACIONAL
ESCALA 1:30.000.000
PROYECCION CONICA LAMBERT



ANALISIS EN SUPERFICIE a 00 h.(TMG)

SERVICIO METEOROLOGICO NACIONAL
ESCALA 1:30.000.000
PROYECCION CONICA LAMBERT