



BOLETIN DIARIO

AÑO XXIV

2ª Epoca

Núm. 29.

MADRID, MIERCOLES 29 de ENERO de 1.975

Dirección postal: Centro de Análisis y Predicción (Ciudad Universitaria), Apartado 285 - Madrid - 3 - (España) - Teléfono: 244 35 00
 Fonometeo local: teléfono 094 - Fonometeo España: teléfono 232 69 40 de Madrid

TIEMPO PASADO (de 12 horas de ayer a 12 horas, T.M.G., de hoy):

Nubosidad y precipitaciones: En las últimas 24 horas ha llovido en Galicia, Cantábrico y en puntos del Duero, Ebro y sistema Central. Solo merecen destacar los registros de Vigo(aeropuerto) con 11 litros por metro cuadrado y Pontevedra y Vitoria con 8 litros. En las demás regiones ha habido nubosidad variable en general escasa.

Vientos fuertes: Alguna racha aislada en Cataluña, de componente Norte.

Temperaturas destacables: Han sido altas las máximas y suaves las mínimas. Las primeras superaron los 20^º en numerosos observatorios del área mediterránea y en Castellón se alcanzaron los 24^º. Hoy las mínimas de capitales han sido de 2^º en Granada, 3^º en Girona y 5^º en Soria y Salamanca, las más bajas, mientras en Málaga, Alicante y Santa Cruz de Tenerife no han bajado de los 15^º. A las 12 horas del día de hoy la temperatura más alta la tenían en Málaga y Murcia con 21^º y la más baja la registraba Burgos con 9^º

PRONOSTICO PARA MAÑANA:

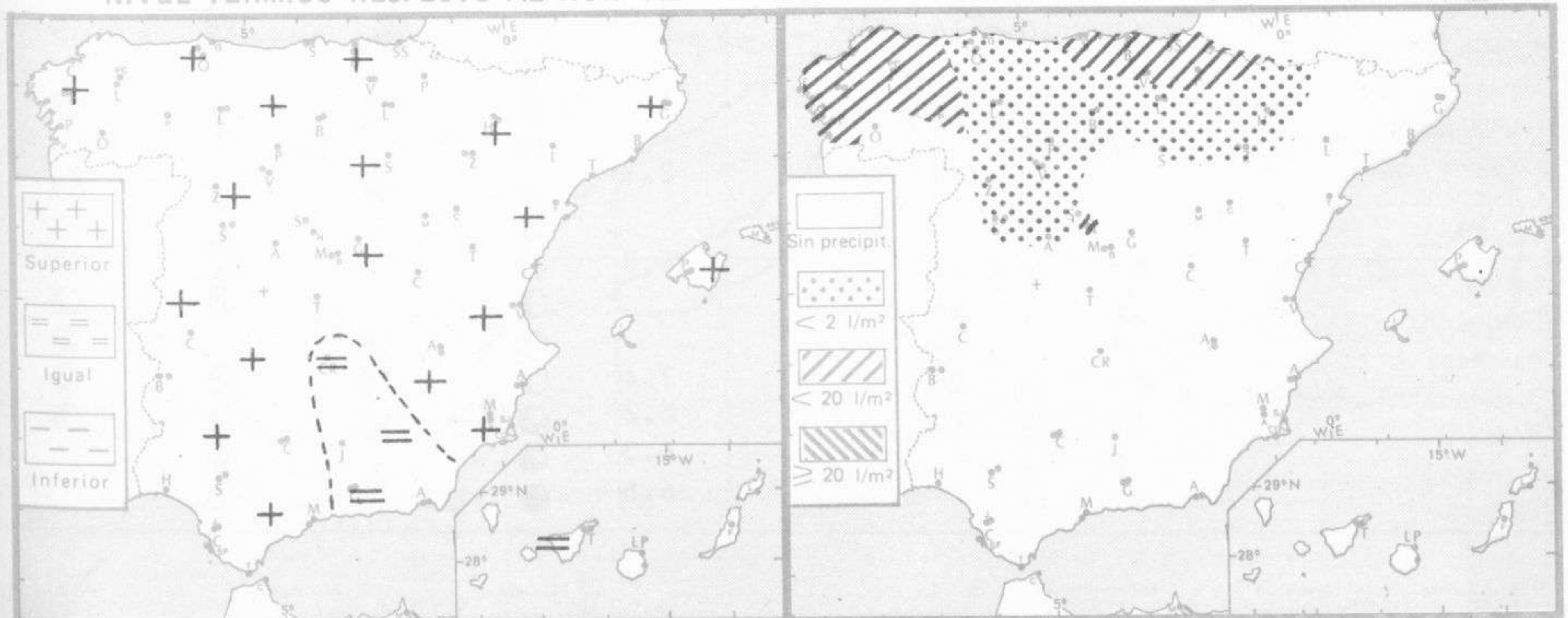
En Galicia cubierto con lluvias. En el resto de la vertiente atlántica cielo parcialmente nuboso aumentando gradualmente durante el día y dando lugar a última hora a algunas lluvias en el Duero y sistema Central. En Canarias nubosidad variable con algunos chubascos. En las demás regiones cielo poco nuboso pero con tendencia a aumentar.

TENDENCIA PARA LOS DIAS 31 Y 1.:

Día 31: Lluvias en todas las regiones. Serán muy débiles y dispersas en el área mediterránea y abundantes en la vertiente atlántica y Cantábrico. Durante el día aparecerán claros en Galicia que se irán extendiendo a la mitad occidental de la Península. Descenso de las temperaturas. **Día 1:** Chubascos en el Cantábrico y lluvias en Galicia. Parcialmente nuboso en las demás regiones.

NIVEL TERMICO RESPECTO AL NORMAL

AREAS CON PRECIPITACION (12 h. ayer a 12 h. hoy)



Estaciones	Temperaturas (°C)			Precipitación (l/m²)		Horas de sol ayer	Meteoros significativos			
	Máxima de ayer	Mínima de hoy	12 horas de hoy	06 ayer a 06 hoy	Hoy 06-12		18 horas de ayer	00 horas de hoy	06 horas de hoy	12 horas de hoy
La Coruña	14	13	14	5		0.0	/// ●	●	●	●
Monteventoso	12	10	11	6		0.0	/// ●	●	●	●
Lugo (Punto Centro)	12	9	11	4	ip	0.0	/// ●	●	●	●
Santiago de Compostela (A)	12	9	11	14		0.0	7 ●	●	●	●
Pontevedra	14	13	14	15		0.0	7 ●	●	●	●
Vigo (A)	12	10	12	17			' ●	≡ ●	●	●
Orense	16	8	14				●	●	●	●
Ponferrada	14	7	11	2			●	●	●	●
Asturias (A)	18	11	14	ip		0.4	○	●	●	●
Oviedo	19	11	14	ip		3.1	●	○	●	●
Gijón	18		15	1			●	●	●	●
Santander (A)	18	13	16	ip	ip	0.0	●	' ●	●	●
Santander	18	13	16	ip		0.0	/// ●	' ●	●	●
Bilbao (A)	17	11	14	5		0.0	/// ●	●	●	●
San Sebastian (A)	15	11	13	6		0.0	/// ●	●	●	●
San Sebastian (A)	16	13	16	9	ip	0.0	●	///	●	●
León (A)	12	6	12	ip		1.3	○	●	●	●
Zamora	12	6	12	ip		0.3	●	●	●	●
Palencia	11	8	11			0.4	●	●	●	●
Burgos (A)	10	6	8	ip		0.0	●	●	●	●
Burgos	10	6	9	ip		0.0	●	●	●	●
Valladolid (A)	11	4	10	ip		0.0	●	●	●	●
Valladolid	12	7	12	ip		0.0	' ●	○	●	●
Soria	9	5	11	2		0.0	●	●	●	●
Salamanca (A)	11	5	11	ip		0.6	/// ●	●	●	●
Avila	10	6	13	ip		0.2	●	●	●	●
Segovia	10	6	11			0.0	●	●	●	●
Navacerrada	3	-1	4	4		0.0	///	●	●	●
Madrid/Barajas	15	6	10			6.4	●	○	●	●
Madrid (Cdad. Universitaria)	16	7	12			4.5	●	' ●	●	●
Guadalajara	14	5					●	●	●	●
Toledo	14	8	14			4.8	●	●	●	●
Cuenca	10	7				1.7	●	●	●	●
Molina de Aragón	12		12				●	●	●	●
Ciudad Real	11	6	10			0.0	●	●	●	●
Albacete (A)	11	6	13			3.4	●	●	●	●
Cáceres	14	8	13				●	≡ ●	●	●
Badajoz (A)	16	8	9			2.5	●	●	●	●
Vitoria (A)	13	9	13	8			///	●	●	●
Logroño	14	11	14	ip		3.0	●	●	●	●
Logroño (A)	15	12	14	ip		3.1	●	●	●	●
Pamplona	10	9		8		0.2	' ●	●	●	●
Huesca (A)	14	10	16	ip		6.0	●	●	●	●
Daroca	14						●	●	●	●
Zaragoza (A)	17	11	16	ip		7.2	///	○	●	●
Zaragoza	17	12		ip			●	●	●	●
Calamocha	14	7	12			2.7	●	●	●	●
Teruel	15	6					●	●	●	●
Lérida	17	13	18			6.8	●	●	●	●
Gerona (A)	16	3	16				●	●	●	●
Barcelona	18		18				●	●	●	●
Barcelona (A)	20	14	18			7.4	●	●	●	●
Reus (A)	20	10	20			8.2	●	●	●	●
Tarragona	X	11				6.3	●	●	●	●
Tortosa	22	17				6.5	●	●	●	●

SÍMBOLOS UTILIZADOS EN LOS CUADROS DE METEOROS SIGNIFICATIVOS

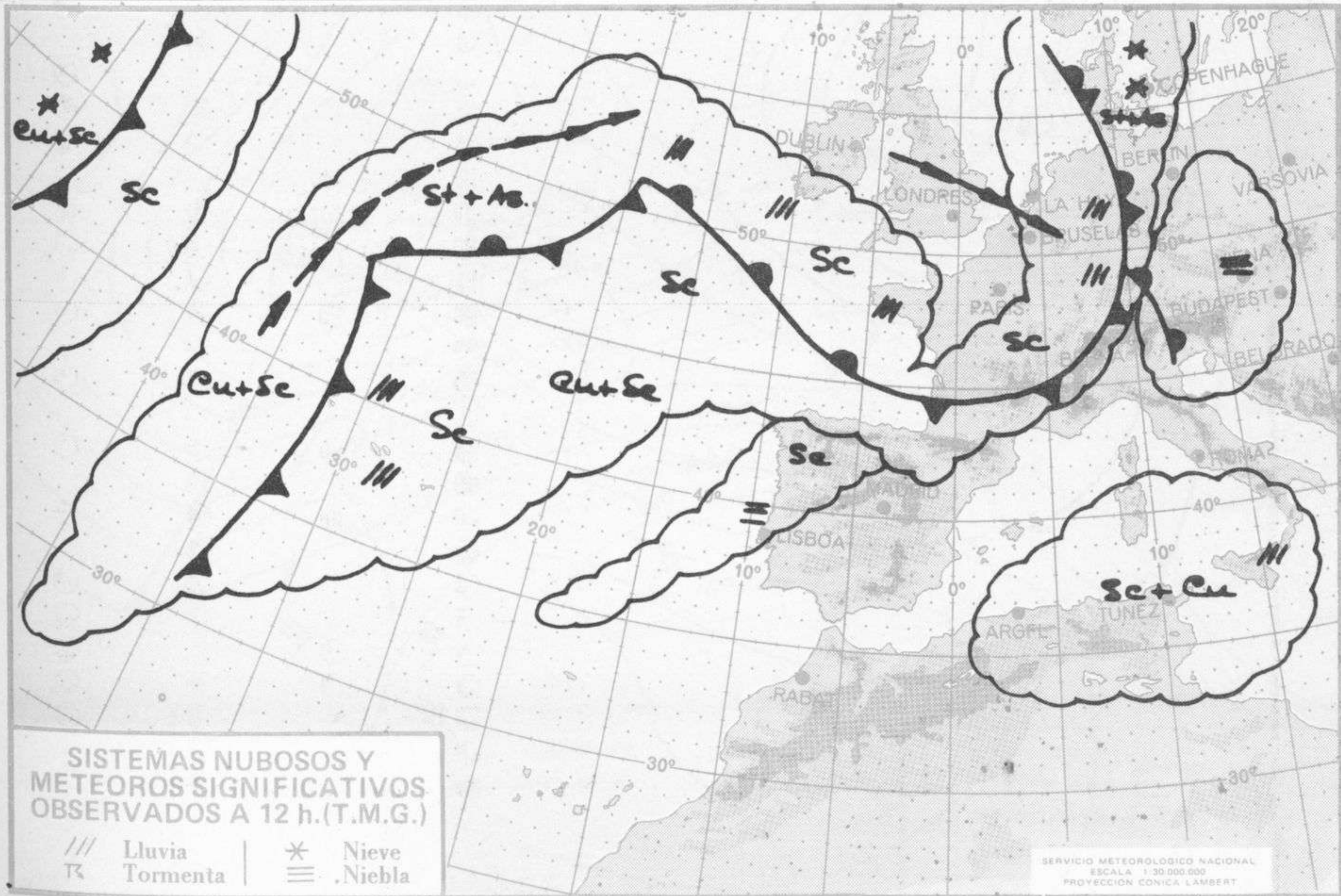
- ☉ Llovizna ≡ Nebolina ⚡ Relámpagos ▲ Granizo ○ Despejado ● Nuboso ↙ NW 30 nudos ↗ NE 35 nudos
- /// Lluvia ≡ Niebla ⚡ Tormenta * Nieve ☉ Poco nuboso ● Cubierto ↘ SW 50 nudos ↗ SE 65 nudos

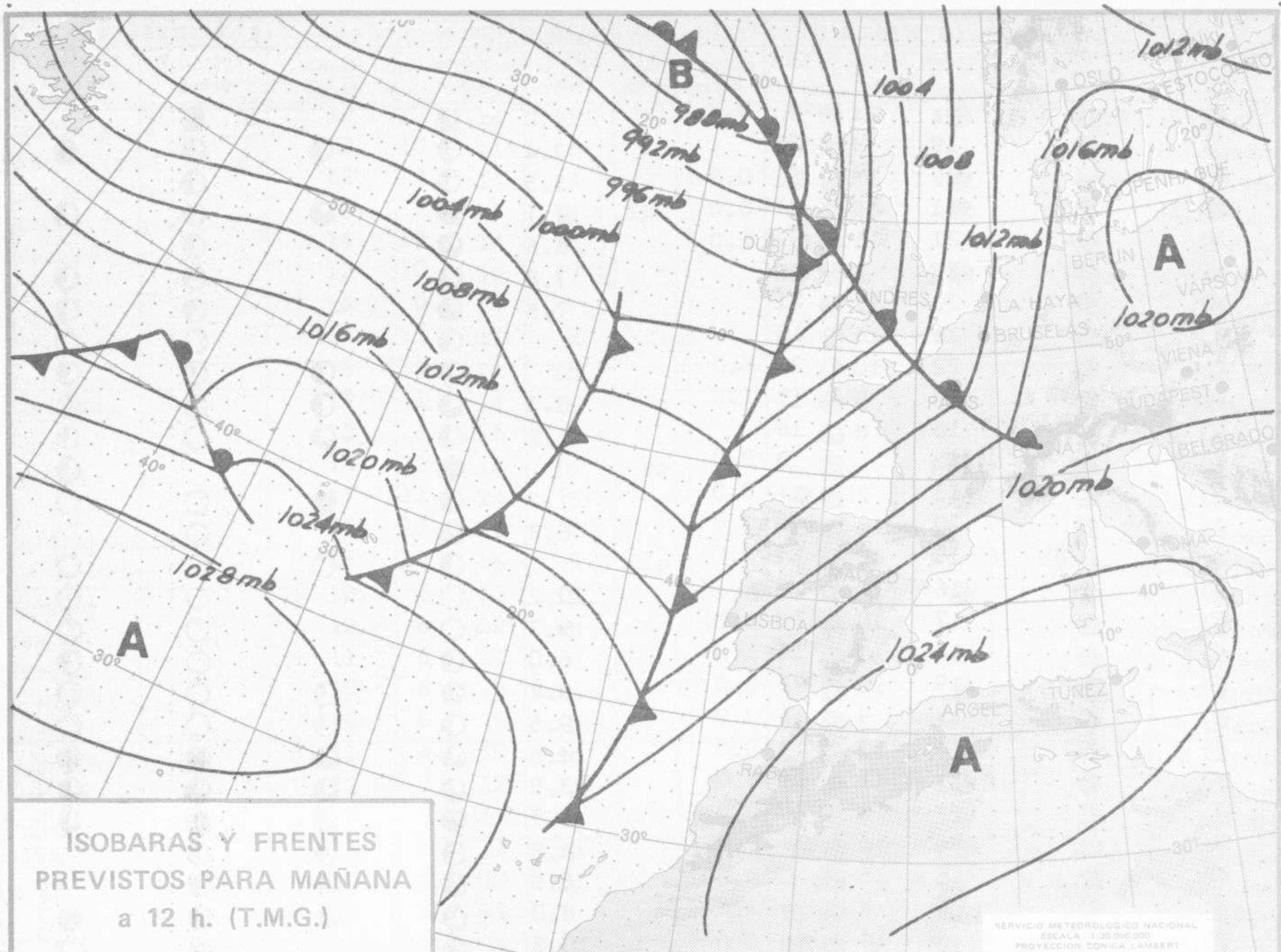
mb.

1060
1050
1040
1030
1020
1010
1000
990
980
970
960
950
940

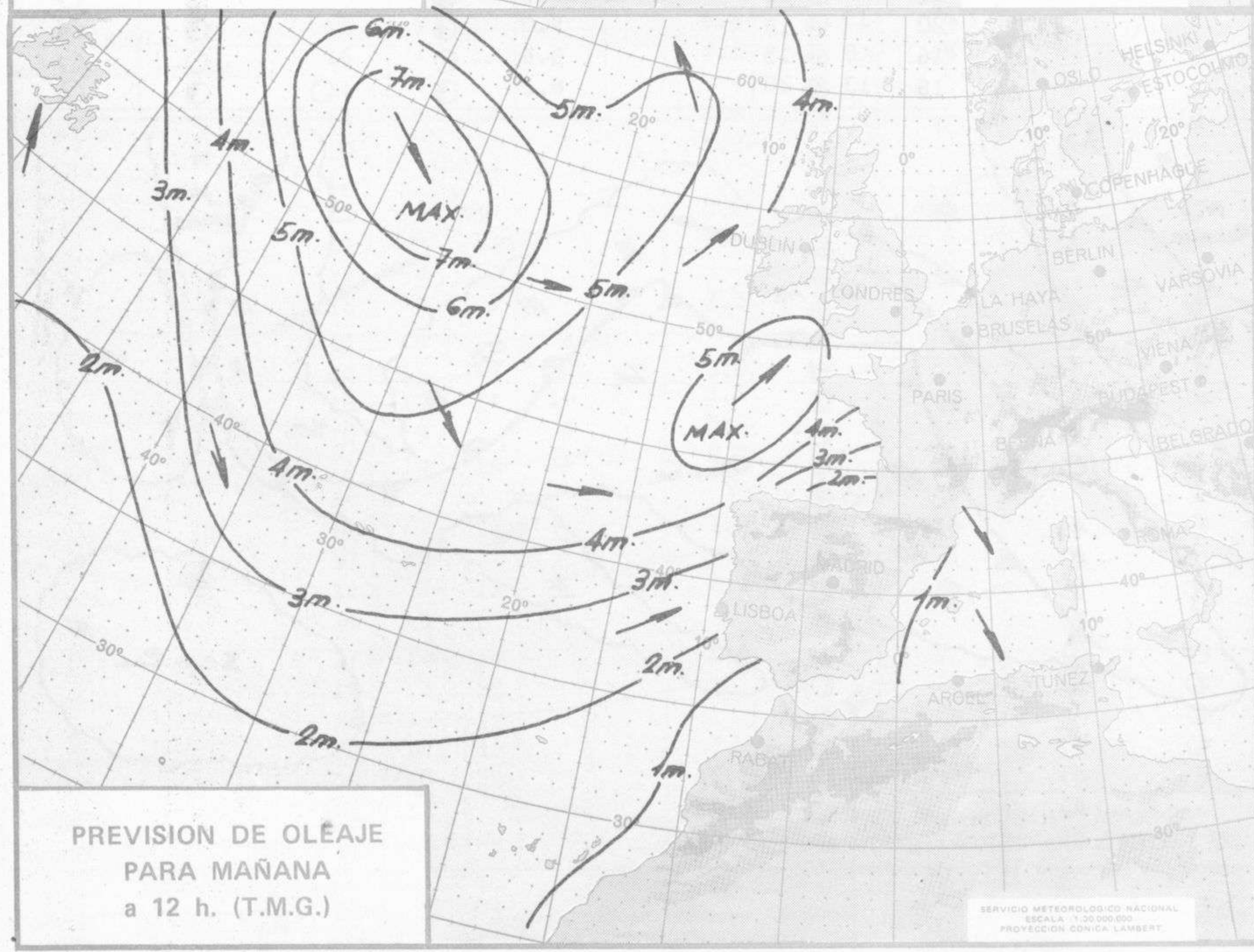
Estaciones	Temperaturas (°C)			Precipitación (l/m ²)		Horas de sol ayer	Meteoros significativos			
	Máxima de ayer	Mínima de hoy	12 horas de hoy	06 ayer a 06 hoy	Hoy 06-12		18 horas de ayer	00 horas de hoy	06 horas de hoy	12 horas de hoy
Castellón de la Plana	24	14				5.0	☉		☉	
Valencia (A)	19	14	21			3.4	☉	☉	☉	☉
Valencia	19	14				3.5	☉		☉	
Alicante (A)	21	15	21			4.1	☉	☉	☉	☉
Alicante	21	15				4.6	☉		☉	
Murcia (A)	22	9	20			7.8	☉		☉	☉
Murcia	23	13	21			7.5	☉		☉	☉
Cartagena	18	14	18				☉		☉	☉
San Javier	22	10	21				☉	☉	☉	☉
Sevilla (A)	18	9	17			8.3	☉	☉	☉	☉
Córdoba (A)	18	8	16			5.2	☉	☉	☉	☉
Jaén	12		13				☉		☉	☉
Granada (A)	13	2	11			7.2	☉	☉	☉	☉
Huelva	20	11				6.8	☉		☉	
Jerez de la Frontera (A) ...	18	10	17				☉	☉	☉	☉
Cádiz	16	12	15			10.2	☉	☉	☉	☉
San Fernando	17	10	17			9.3	☉		☉	☉
Tarifa	16	11	15			6.0	☉		☉	☉
Málaga (A)	19	15	21			8.4	☉	☉	☉	☉
Almería (A)	19	9	16			9.5	☉	☉	☉	☉
Palma de Mallorca (A)	19	13	19			4.5	☉	☉	☉	☉
Mahón (A)	17	11	17			3.5	☉	☉	☉	☉
Ibiza (A)	17	16	20			5.7	☉	☉	☉	☉
Santa Cruz de Tenerife (A)...	13	10				4.8	☉	☉	☉	
Santa Cruz de Tenerife	19	15				6.5	☉	☉	☉	
Las Palmas (A)	18	X	17			8.0	☉	☉	☉	☉
Fuerteventura (A)	19	14	18			10.5	☉		☉	☉
Lanzarote (A)	20	15	18			9.0	☉		☉	☉
Ceuta	16	8	15			8.6	☉	☉	☉	☉
Melilla	18	13	20			8.3	☉	☉	☉	☉

m./h.
200
190
180
170
160
150
140
130
120
110
100
90
80
70
60
50
40
30
20
10





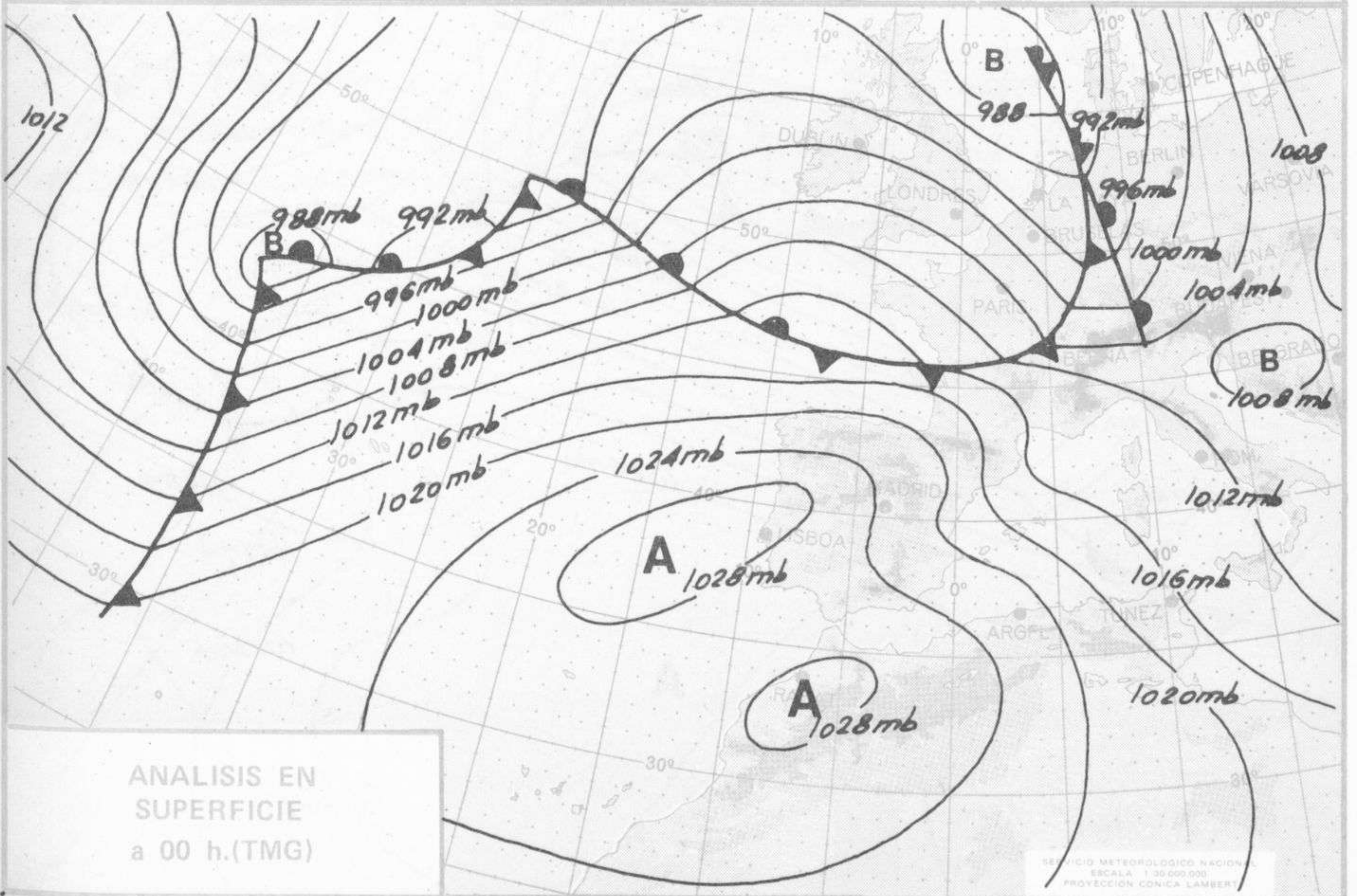
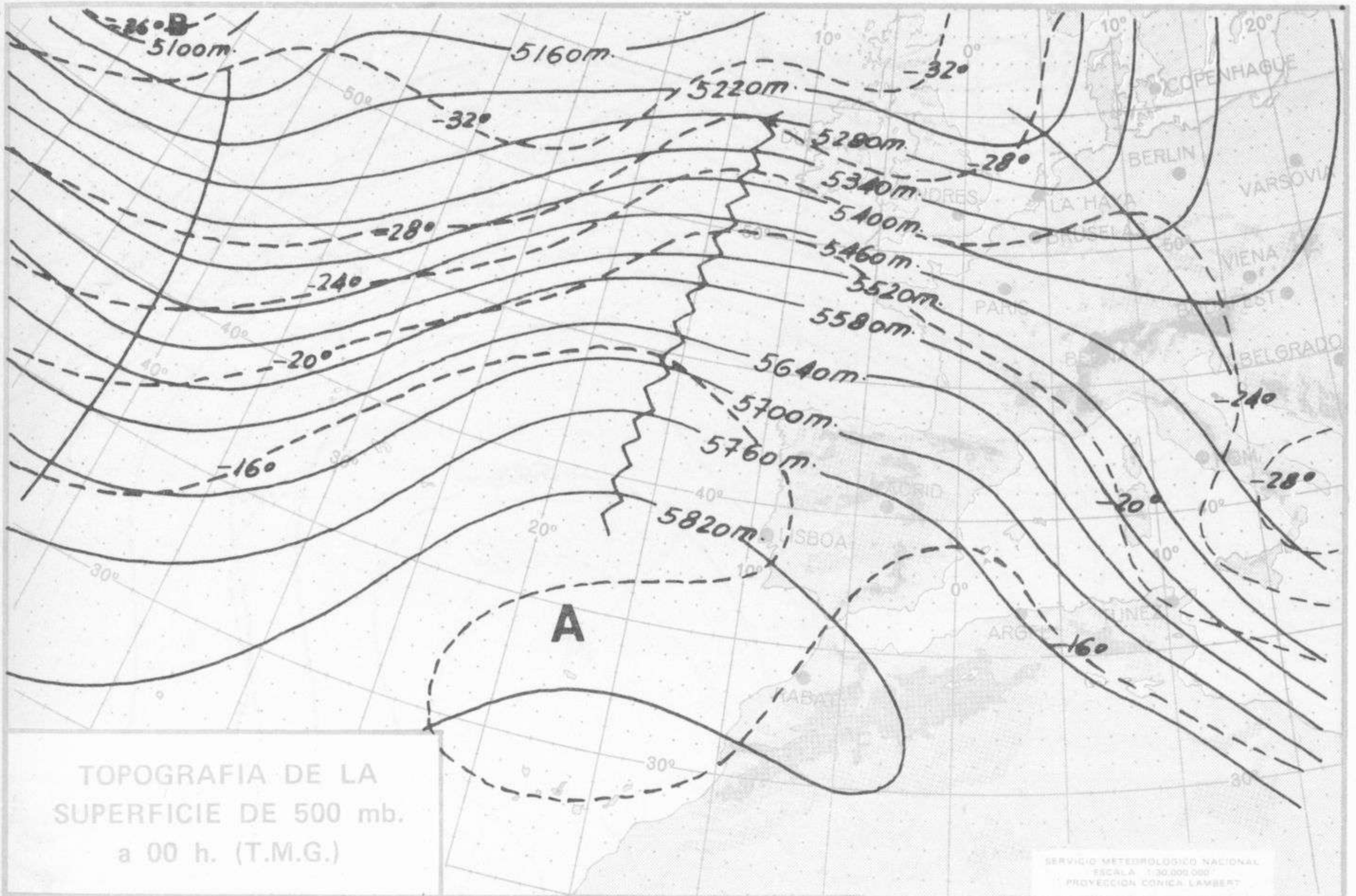
ISOBARAS Y FRENTES
PREVISTOS PARA MAÑANA
a 12 h. (T.M.G.)

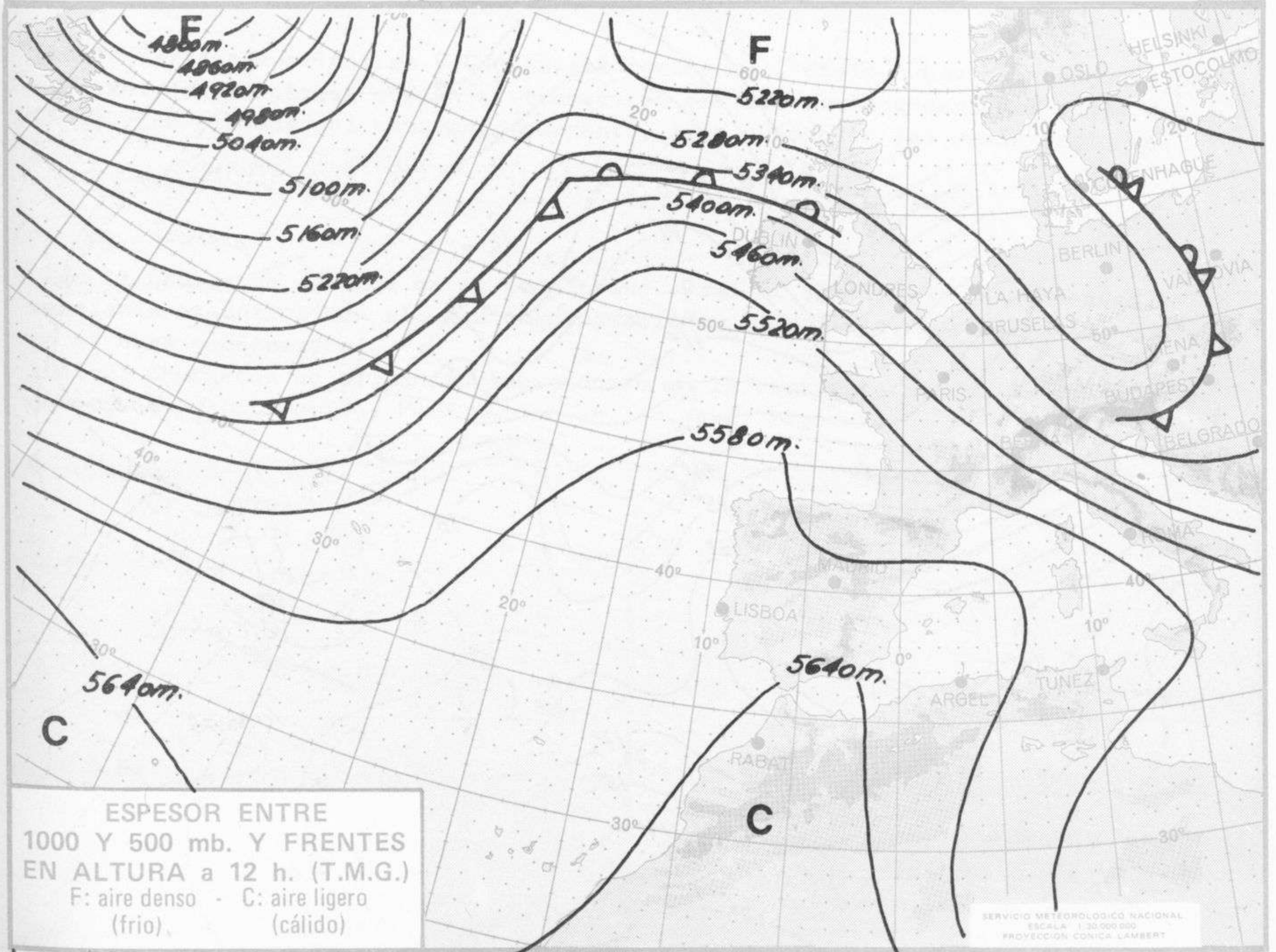
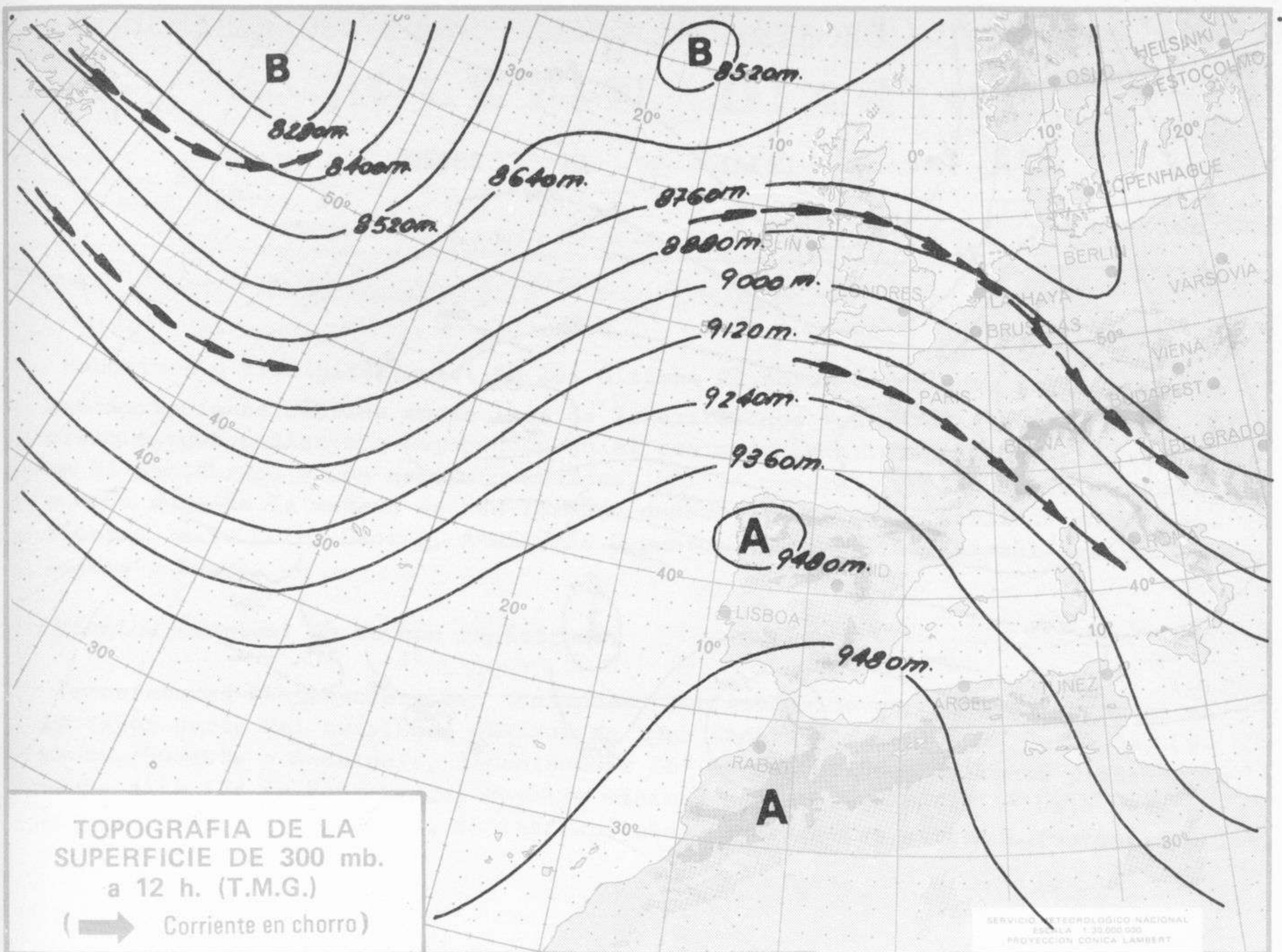


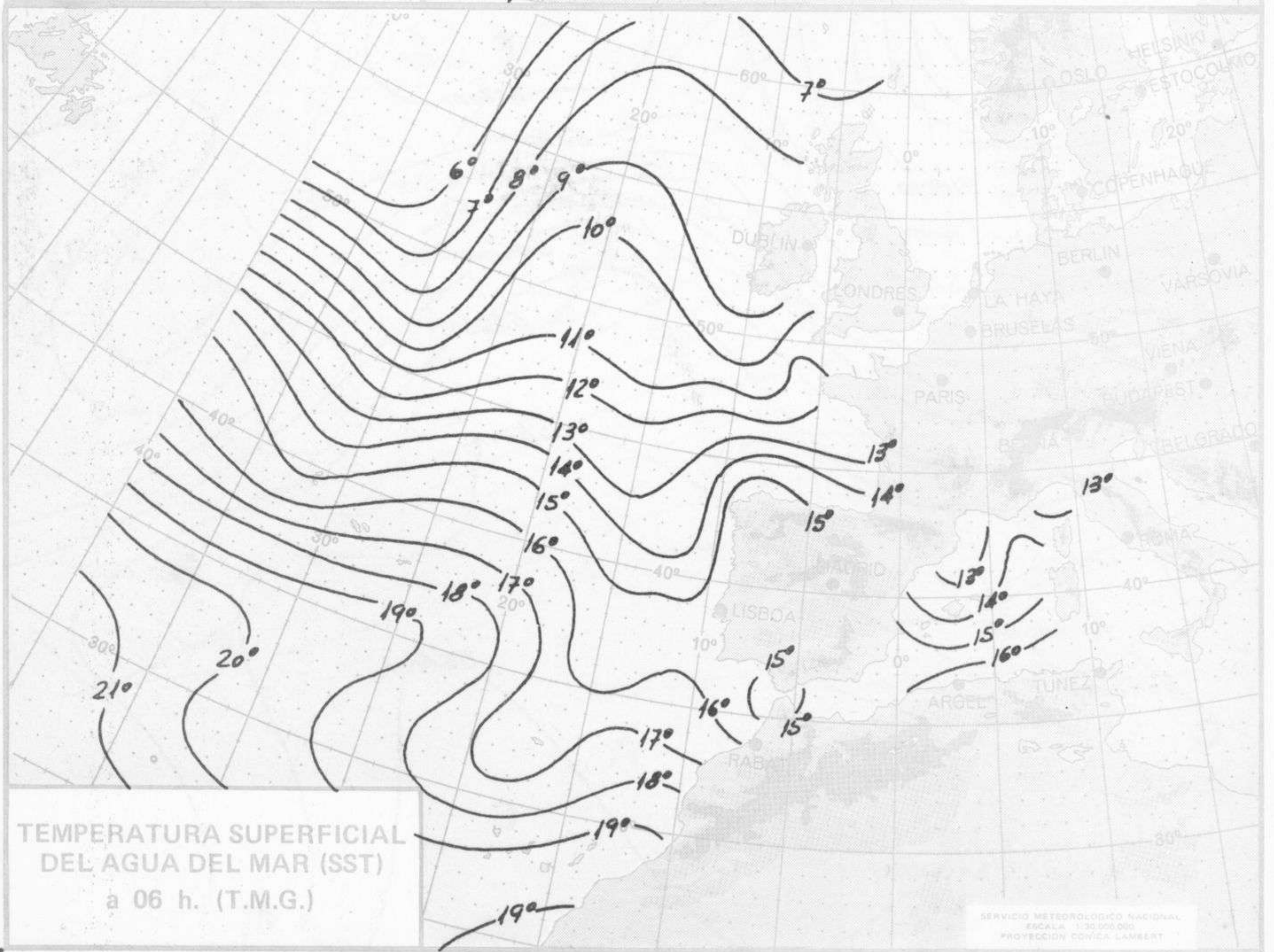
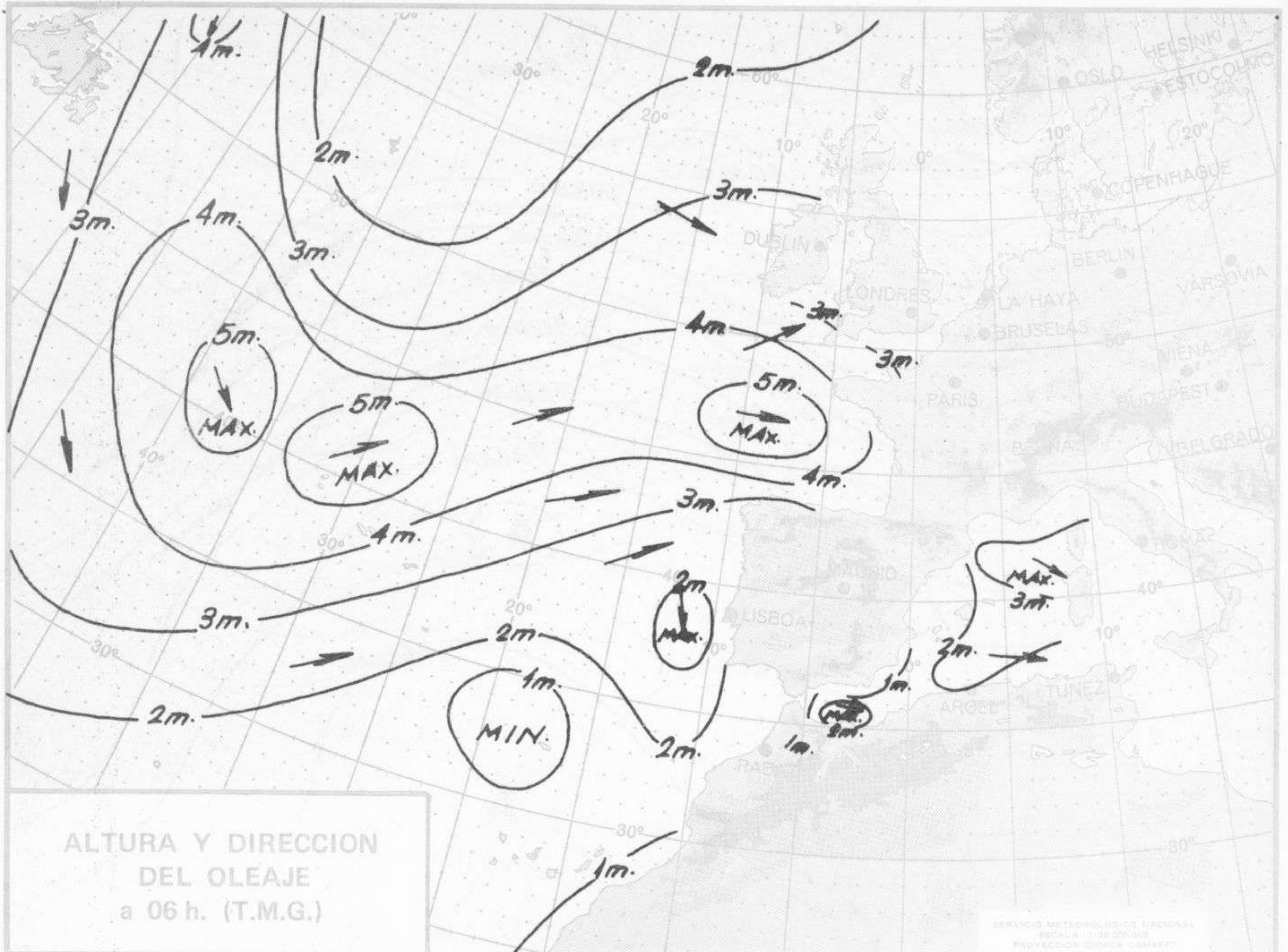
PREVISION DE OLÉAJE
PARA MAÑANA
a 12 h. (T.M.G.)



Dirección postal: Centro de Análisis y Predicción (Ciudad Universitaria), Apartado 285 - Madrid - 3 - (España) - Teléfono: 244 35 00
Fonometeo local: teléfono 094 - Fonometeo España: teléfono 232 69 40 de Madrid









COMPLEMENTO A LA INFORMACION TECNICA DIARIA



Dirección postal: Centro de Análisis y Predicción (Ciudad Universitaria), Apartado 285 - Madrid - 3 - (España) - Teléfono: 244 35 00
 Fonometeo local: teléfono 094 - Fonometeo España: teléfono 232 69 40 de Madrid

MADRID, Miércoles 29 de ENERO de 1.975

		R A D I O S										O N D E O S													
		Sondeos a 00 horas (T M G)										Sondeos a 12 horas (T M G)													
		Presiones tipo					Puntos notables					Presiones tipo					Puntos notables								
		PPP	hhh	TT	DD	dd	ff	PPP	TT	DD	PPP	TT	DD	PPP	hhh	TT	DD	dd	ff	PPP	TT	DD	PPP	TT	DD
La Coruña	08.001	1000	198	12	27	23	15	1017	13	30	1000	194	13	41	21	16	1016	14	51	1000	194	13	41	21	16
	850	15301	4	79	27	36	896	4	07	850	1534	3	00	25	34	928	7	00	850	1534	3	00	25	34	
	700	3097	-2	38	28	44	864	1	78	700	3113	2	78	26	36	838	2	00	700	3113	2	78	26	36	
	500	5690	-18	63	28	53	842	6	59	500	5730	-15	63	26	38	812	7	80	500	5730	-15	63	26	38	
	400	7320	-29	69	28	55	696	-3	57	400	7370	-27	57	26	39	712	3	79	400	7370	-27	57	26	39	
	300	9310	-44		29	56	666	-4	06	300	9480	-43	53	25	69	600	-7	71	300	9480	-43	53	25	69	
	250	10510	-53		29	63	518	-7	06	250	10690	-52	58	26	50	490	-16	75	250	10690	-52	58	26	50	
	200	11920	-62		29	73	536	-16	74	200	12100	-62		26	52	333	-37	41	200	12100	-62		26	52	
	150	13690	-62		28	67	486	-19	62	150	13870	-63		26	44	209	-61		150	13870	-63		26	44	
	100	16160	-64		29	60	446	-23	75	100	16340	-63		26	42	176	-66		100	16340	-63		26	42	
	70						310	-43	43	70						170	-62		70						
50						192	-64		50						114	-65		50							
30						183	-68		30									30							
20						171	-62		20									20							
Madrid / Barajas	08.221	1000	200					950	12	56	1000	217					951	8	19	1000	217				
	850	1557	8	50	32	19	769	5	49	850	1564	9	58	30	07	824	9	60	850	1564	9	58	30	07	
	700	3145	0	21	33	32	653	-4	00	700	3153	1	57	28	11	650	-3	50	700	3153	1	57	28	11	
	500	5770	-16	58	31	30	543	+12	58	500	5790	-16		28	33	631	-1	60	500	5790	-16		28	33	
	400	7400	-31	57	32	35	300	-48	57	400	7530	-27		27	40	423	-25		400	7530	-27		27	40	
	300	9370	-48	57	33	40	213	-62		300	9440	-42		28	37	382	-29		300	9440	-42		28	37	
	250	10550	-55		33	50	195	-63		250	10650	-51		29	43	255	-51		250	10650	-51		29	43	
	200	11950	-63		33	60	162	-59		200	12070	-69		29	44	182	-64		200	12070	-69		29	44	
	150	13740	-61		32	50	119	-68		150	13830	-65		27	38	113	-67		150	13830	-65		27	38	
	100	16340	-68		32	40				100	16290	-64		28	35				100	16290	-64		28	35	
	70									70									70						
50									50									50							
30									30									30							
20									20									20							
Palma de Mallorca / Bon Bonet	08.302	1000	140	15	48	28	14	1011	14	34	1000	169	19	61	26	06	1013	20	62	1000	169	19	61	26	06
	850	1512	9	50	31	35	968	88	59	850	1543	13		32	54	927	13	57	850	1543	13		32	54	
	700	3100	2	61	35	19	804	5	63	700	3135	2		30	12	903	16	59	700	3135	2		30	12	
	500	5710	-18	60	33	54	782	9	59	500	5750	-17	22	32	37	581	-8	83	500	5750	-17	22	32	37	
	400	7340	-31	50	33	64	572	-10	64	400	7280	-30	39	33	51	500	-18	22	400	7280	-30	39	33	51	
	300	9320	-46	29	25	50	334	-40	24	300	9360	-46	56	33	74	296	-46	36	300	9360	-46	56	33	74	
	250	10550	-55	33			231	-59	29	250	10550	-53		34	86	183	-64		250	10550	-53		34	86	
	200	11900	-64				198	-64		200	11970	-61		35	78	163	-58		200	11970	-61		35	78	
	150	13680	-60				184	-60		150									150						
	100	16200	-64				137	-59		100									100						
	70									70									70						
50									50									50							
30									30									30							
20									20									20							
Santa Cruz de Tenerife	60.020	1000	221	16	63	12	06	1022	19	46	1000	212	15	48	00	00	1021	17	56	1000	212	15	48	00	00
	850	1574	11		13	14	907	8	00	850	1561	9		15	10	907	6	00	850	1561	9		15	10	
	700	3174	4		13	08	860	12		700	3157	3		17	20	883	9		700	3157	3		17	20	
	500	5810	-16		27	12	787	10		500	5800	-15		18	20	777	9		500	5800	-15		18	20	
	400	7450	-28		26	20	609	-3		400	7430	-26		18	16	367	-30		400	7430	-26		18	16	
	300	9470	-41		27	25	420	-26		300	9480	-41		18	20	346	-33	60	300	9480	-41		18	20	
	250	10680	-50				377	-30		250	10690	-51		26	100	228	-56		250	10690	-51		26	100	
	200						242	-52		200	22110	-60		26	140	138	-68		200	22110	-60		26	140	
	150									150	13890	-66		26	70				150	13890	-66		26	70	
	100									100	16320	-70		26	60				100	16320	-70		26	60	
	70									70									70						
50									50									50							
30									30									30							
20									20									20							

V I E N T O				E N A L T I T U D												
Estación	Tipo de Sondeo	Indicativo	dia/hora	Tierra dd ff	1.000m. dd ff	1.500m. dd ff	2.000m. dd ff	3.000m. dd ff	4.000m. dd ff	5.500m. dd ff	7.000m. dd ff	9.000m. dd ff	10.500m. dd ff	12.000m. dd ff	13.500m. dd ff	16.000m. dd ff

Table with columns for 'Estaciones' and two 'SYNOPSIS' sections: 'de 00 horas (T.M.G.)' and 'de 06 horas (T.M.G.)'. It lists various weather stations and their corresponding data points.

Header row for the second table, including 'Estaciones' and a set of alphanumeric codes: 'IIIII Nddff VVwww PPPTT NC,hC,C, T,T,i,l,j, 6P,P,P, 7RRjj 9S,S,S,S, 7RRjj 8N,Ch,h, 9S,S,S,S,'.

Table with columns for 'Estaciones' and two 'SYNOPSIS' sections: 'de 12 horas (T.M.G.)' and 'de 18 horas (T.M.G.)'. It continues the list of weather stations and their data points.