



BOLETIN DIARIO

AÑO XXIII

2ª Epoca

Núm. 275

MADRID, MIERCOLES 2 de OCTUBRE de 1.974

Dirección postal: Centro de Análisis y Predicción (Ciudad Universitaria), Apartado 285 - Madrid - 3 - (España) - Teléfono: 244 35 00
Fonometeo local: teléfono 094 - Fonometeo España: teléfono 232 69 40 de Madrid

TIEMPO PASADO (de 12 horas de ayer a 12 horas, T.M.G., de hoy):

Nubosidad y precipitaciones: Ayer hubo cielo cubierto y se registraron llovias y chubascos en Galicia, Cantábrico, alto Ebro y en puntos del Duero y Pirineos. Se han totalizado 15 litros por metro cuadrado en Oviedo (aeródromo) y 14 en San Sebastián. Hoy ha mejorado el tiempo en esas regiones y la nubosidad solo era abundante al final de la mañana de hoy en Vascongadas y en la cuenca alta del Ebro. En el resto de España había cielo poco nublado o despejado.

Vientos fuertes: No se han registrado.

Temperaturas destacables: Han sido bajas. Ayer la máxima se registró en Murcia con 31° y hoy las mínimas han sido de 2° en León, Burgos y Soria y de 3° en Teruel las más bajas, y de 18° en Alicante y Cádiz las más altas. En las montañas Navacerrada ha tenido 2° y La Molina 3° bajo cero. En Baleares han oscilado entre 14 y 18° y en las capitales canarias entre 19 y 20°. A las 12 horas de hoy la temperatura más alta correspondía a Córdoba y Sevilla con 26° y la más baja a Pamplona con 9 grados.

PRONOSTICO PARA MAÑANA:

En el Cantábrico cubierto con chubascos frecuentes. Nubosidad variable en el extremo nordeste con alguna precipitación. Poco nublado en las demás regiones.

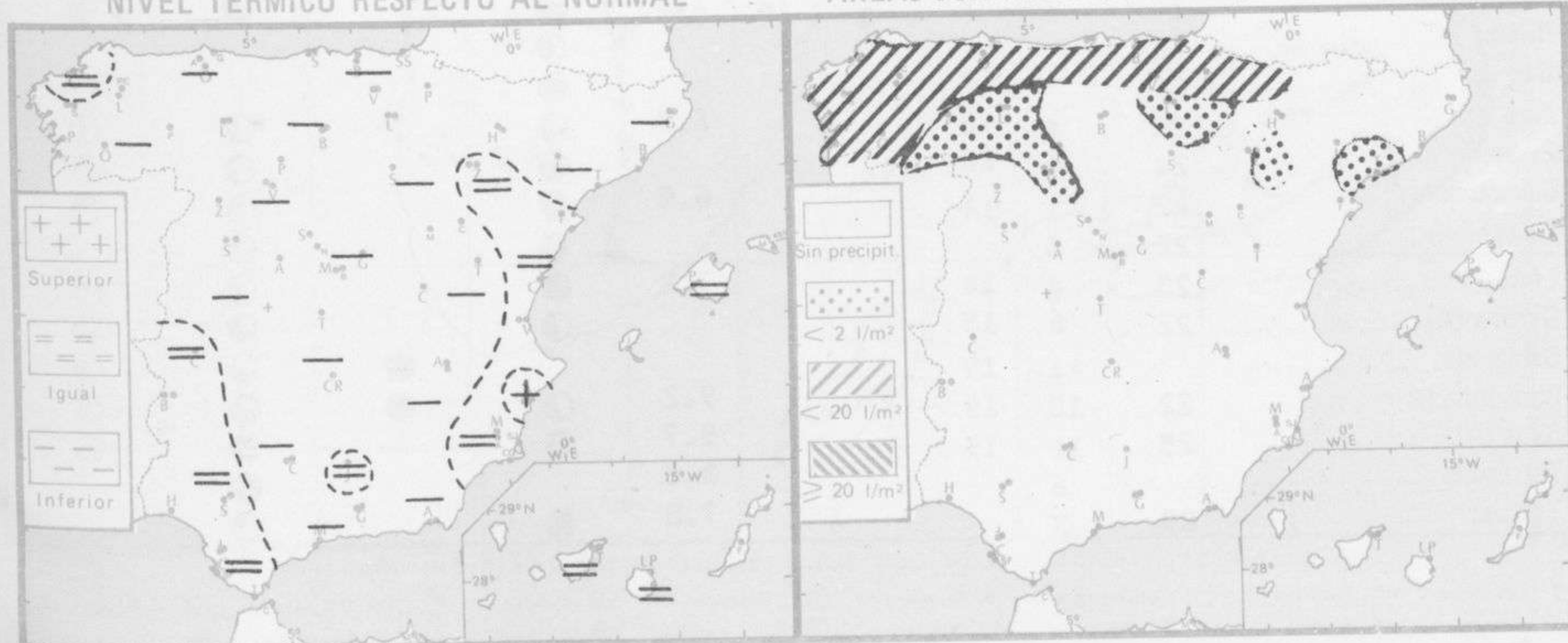
TENDENCIA PARA LOS DIAS 4 y 5:

Día 4: Chubascos en el Cantábrico. En Cataluña, Levante y Baleares, nubosidad variable con algunos chubascos o tormentas dispersas. Aumento de la nubosidad en La Mancha y Centro.

Día 5: Chubascos en el Cantábrico. Poco nublado en las demás regiones.

NIVEL TERMICO RESPECTO AL NORMAL

AREAS CON PRECIPITACION (12 h. ayer a 12 h. hoy)

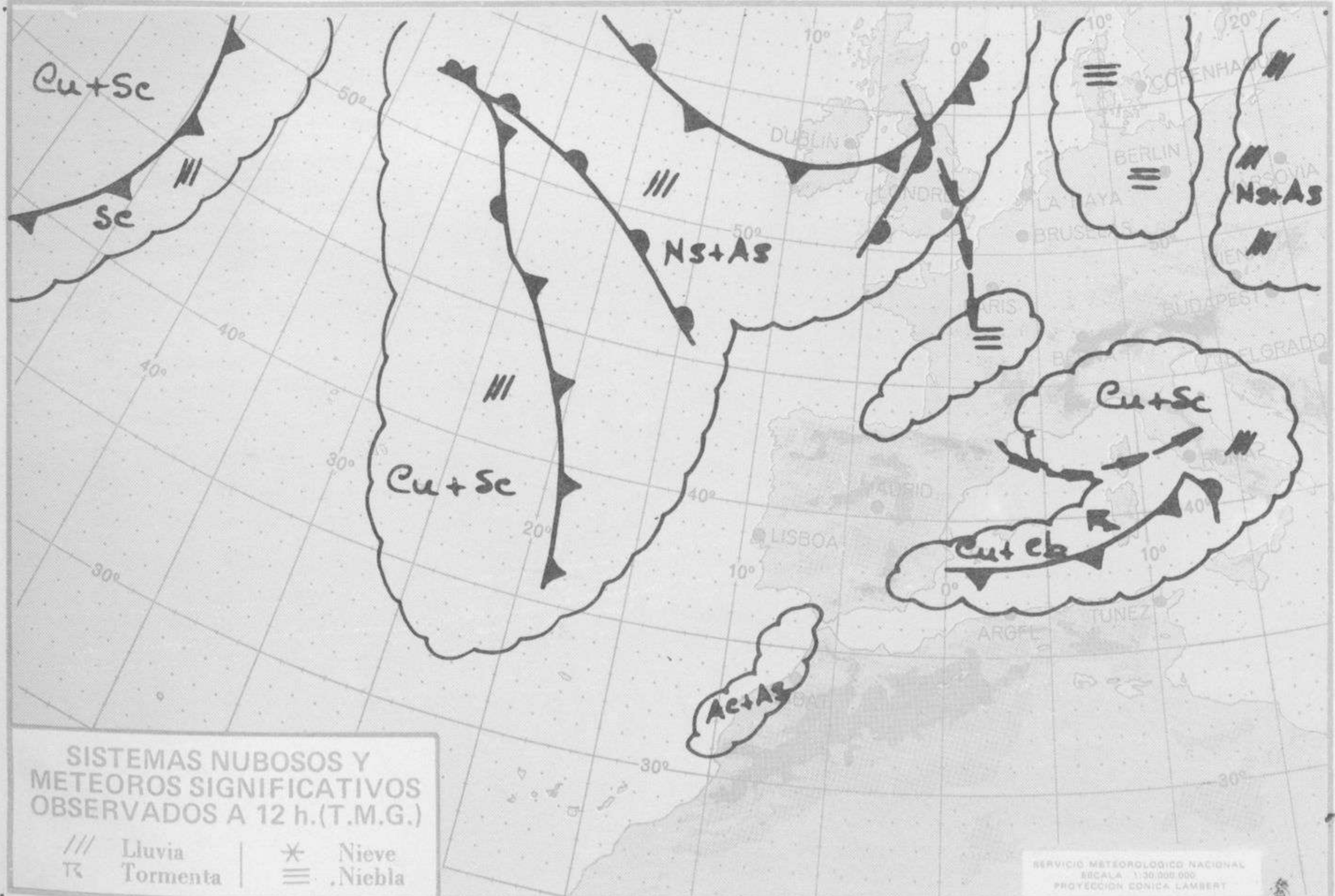


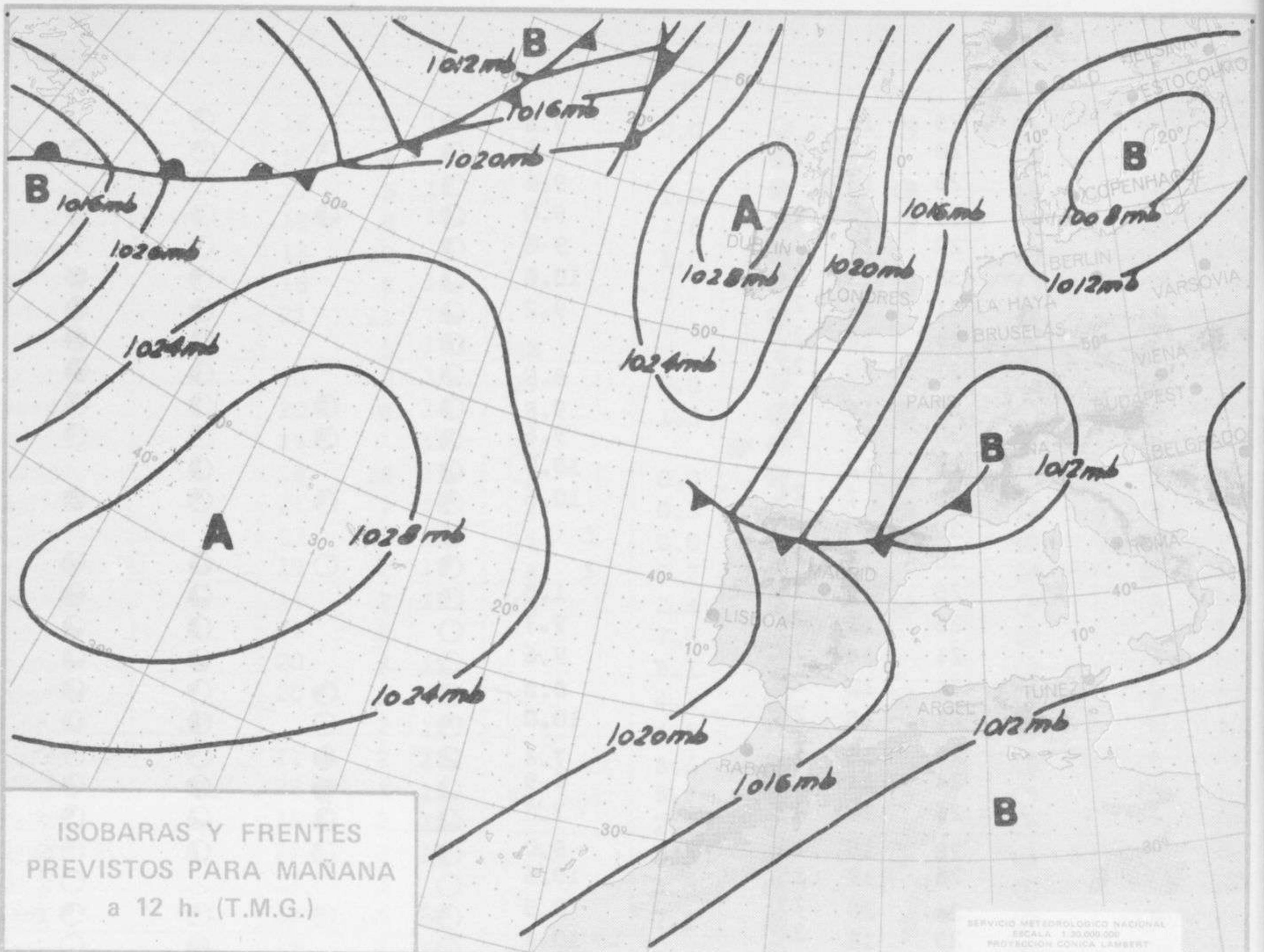
Estaciones	Temperaturas (°C)			Precipitación (l/m ²)		Horas de sol ayer	Meteoros significativos			
	Máxima de ayer	Mínima de hoy	12 horas de hoy	06 ayer a 06 hoy	Hoy 06-12		18 horas de ayer	00 horas de hoy	06 horas de hoy	12 horas de hoy
La Coruña	18	12	16	2		0.0	☉	☉	☉	☉
Monteventoso	16	9		2			☉			☉
Lugo (Punto Centro)	17	5	14	4		1.0	☉	☉		☉
Santiago de Compostela (A)	18	8	15	3		1.6	☉	☉		☉
Pontevedra	18	10		3		1.0	☉			☉
Vigo (A)	16	8	16	4			☉	☉		☉
Orense	21	11	16				☉	☉		☉
Ponferrada		5	17				☉	☉		☉
Asturias (A)	20	8	14	19		0.0	☉			☉
Oviedo	20	8	14	12		1.3	☉	☉		☉
Santander (A)	19		16	11			☉			☉
Santander	18	10	17	6		0.0	☉	☉		☉
Bilbao (A)	21	7	16	4		0.3	☉	☉		☉
San Sebastian/Igueldo	17	7	10	11	3	0.0	☉	☉		☉
San Sebastian (A)	19	7	13	8	1	0.2	☉	☉		☉
León (A)	14	2	11	ip		2.4	☉	☉		☉
Zamora	21	8				7.0	☉			☉
Palencia	20	4	13			8.1	☉			☉
Burgos (A)	20	0	11			4.1	☉	☉		☉
Burgos		2	12			4.5	☉			☉
Valladolid (A)	21	2	13			8.6	☉			☉
Valladolid	22	4	15	ip		5.9	☉			☉
Soria	18	2	13			2.7	☉			☉
Salamanca (A)	21	7	15			8.3	☉			☉
Avila	17	5				6.0	☉			☉
Segovia	19	6	12			7.2	☉			☉
Navacerrada	19	2	10	ip		2.5	☉			☉
Madrid/Barajas	25	8	17			8,7	☉	☉		☉
Madrid (Cdad.Universitaria)	24	8	17			9.2	☉			☉
Guadalajara	21	4					☉			☉
Toledo	21	18				8.5	☉			☉
Cuenca	21	5	17			7.3	☉			☉
Molina de Aragón		-1				7.0	☉			☉
Ciudad Real	26		18				☉			☉
Albacete (A)	23	5	18			9,3	☉	☉		☉
Cáceres	25	14	22				☉			☉
Badajoz (A)	28	14				9.6	☉			☉
Vitoria (A)	18	6	13	1			☉			☉
Logroño	22	7	15	ip		4.1	☉			☉
Logroño (A)	22	8	14	ip		3.8	☉			☉
Pamplona	16	6	9	3	ip	1.2	☉			☉
Huesca (A)	21						☉			☉
Daroca	21		14				☉			☉
Zaragoza (A)	24	8	16			6.9	☉			☉
Zaragoza	24	9	16	ip			☉			☉
Calamocha	22	1	14			6.0	☉			☉
Teruel	22	3					☉			☉
Lérida	23	8	14			7.2	☉			☉
Gerona (A)	22	6	15				☉			☉
Barcelona		11	19				☉			☉
Barcelona (A)	22	10	19			9.2	☉	☉		☉
Reus (A)	25	11	19	ip		8.7	☉			☉
Tarragona		6				8.8	☉			☉
Tortosa	29	X				7.0	☉			☉

SÍMBOLOS UTILIZADOS EN LOS CUADROS DE METEOROS SIGNIFICATIVOS

- ☉ Llovizna
- ☉ Nebliña
- ☉ Relámpagos
- ☉ Granizo
- ☉ Despejado
- ☉ Nuboso
- ☉ NW 30 nudos
- ☉ NE 35 nudos
- ☉ Lluvia
- ☉ Niebla
- ☉ Tormenta
- ☉ Nieve
- ☉ Poco nuboso
- ☉ Cubierto
- ☉ SW 50 nudos
- ☉ SE 65 nudos

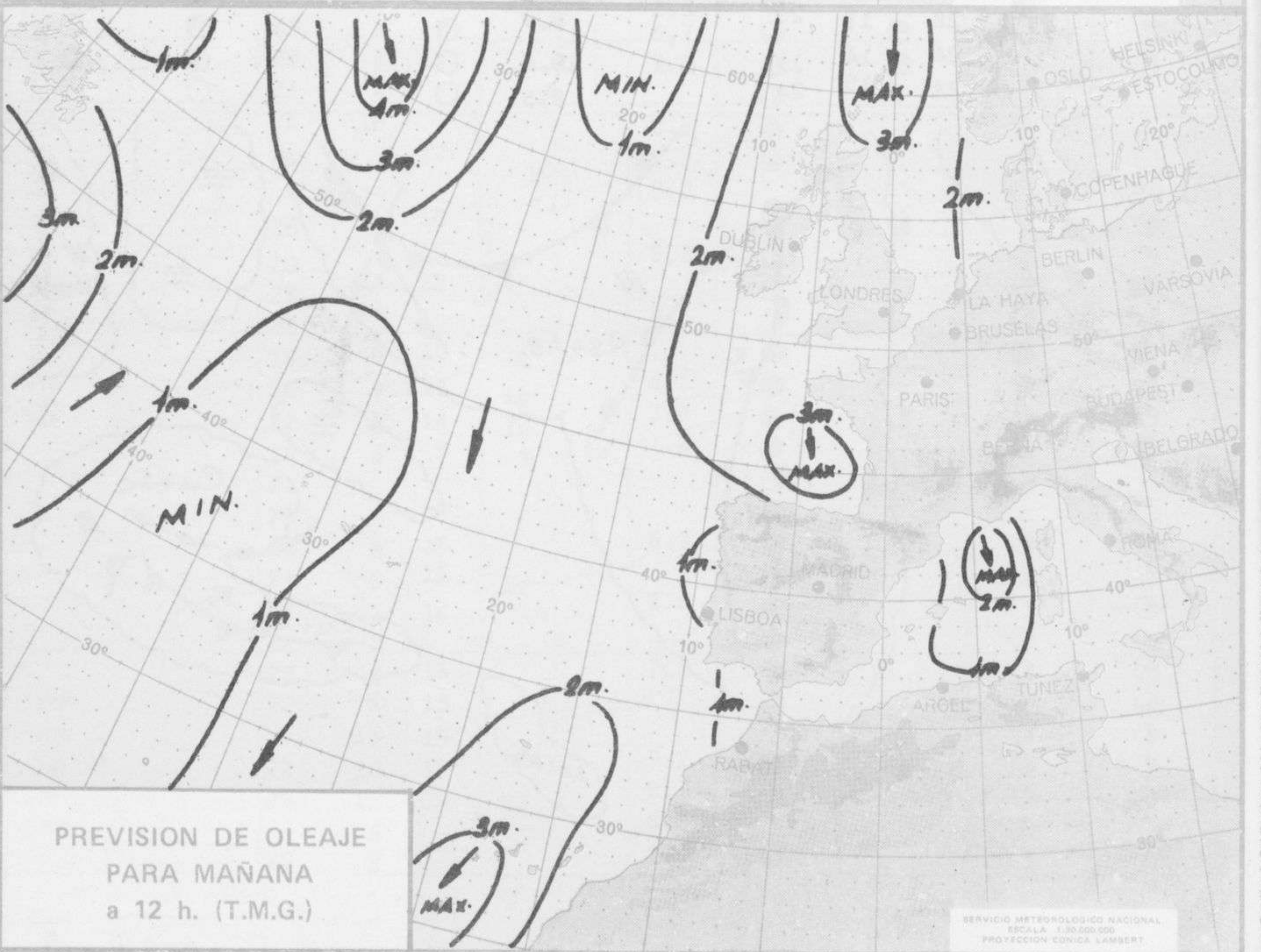
Estaciones	Temperaturas (°C)			Precipitación (l/m ²)		Horas de sol ayer	Meteoros significativos			
	Máxima de ayer	Mínima de hoy	12 horas de hoy	06 ayer a 06 hoy	Hoy 06-12		18 horas de ayer	00 horas de hoy	06 horas de hoy	12 horas de hoy
Castellón de la Plana	25	12				9.6	☉		☉	
Valencia (A)	28	14	20			9.6	☉	☉	☉	☉
Valencia	28	13				9.4	☉		☉	
Alicante (A)	30	15	23			9.0	☉	☉	☉	☉
Alicante	29	18				9.5	☉		☉	
Murcia (A)	30	13	22			10.0	☉		☉	☉
Murcia	31	16	22			9.2	☉		☉	☉
Cartagena	24	18	20				☉		☉	☉
San Javier	27	20	22			8.0	☉		☉	☉
Sevilla (A)	30	14	26			9.8	☉	☉	☉	☉
Córdoba (A)	30	12	26			9.6	☉	☉	☉	☉
Jaén	29	12				10.0	☉		☉	
Granada (A)	28	7	24			10.6	☉	☉	☉	☉
Huelva	30						☉		☉	
Jerez de la Frontera (A) ...	30	14	27				☉	☉	☉	☉
Cádiz	26	18	22			1.5	☉		☉	☉
San Fernando	26	11	26			9.7	☉		☉	☉
Tarifa	21	18	16			9.6	☉		☉	☉
Málaga (A)	24	12	21			8.8	☉	☉	☉	☉
Almería (A)	24	15	25			10.0	☉	☉	☉	☉
Palma de Mallorca (A)	26	15	19			7.4	☉	☉	☉	☉
Mahón (A)	24	14	17			6.9	☉	☉	☉	☉
Ibiza (A)	26	18	22			7.5	☉	☉	☉	☉
Santa Cruz de Tenerife (A)...	20	15	19			9.0	☉	☉	☉	☉
Santa Cruz de Tenerife	26	19	25			10.6	☉		☉	☉
Las Palmas (A)	24	20	23			8.5	☉	☉	☉	☉
Fuerteventura (A)	25	18	24			10.4	☉		☉	☉
Lanzarote (A)	28	17	25			5.9	☉		☉	☉
Ceuta	24	14	19			10.6	☉		☉	☉
Melilla	24	15	24			8.5	☉		☉	☉





ISOBARAS Y FRENTES
PREVISTOS PARA MAÑANA
a 12 h. (T.M.G.)

SERVICIO METEOROLÓGICO NACIONAL
ESCALA 1:30.000.000
PROYECCIÓN CÓNICA LAMBERT



PREVISION DE OLEAJE
PARA MAÑANA
a 12 h. (T.M.G.)

SERVICIO METEOROLÓGICO NACIONAL
ESCALA 1:30.000.000
PROYECCIÓN CÓNICA LAMBERT

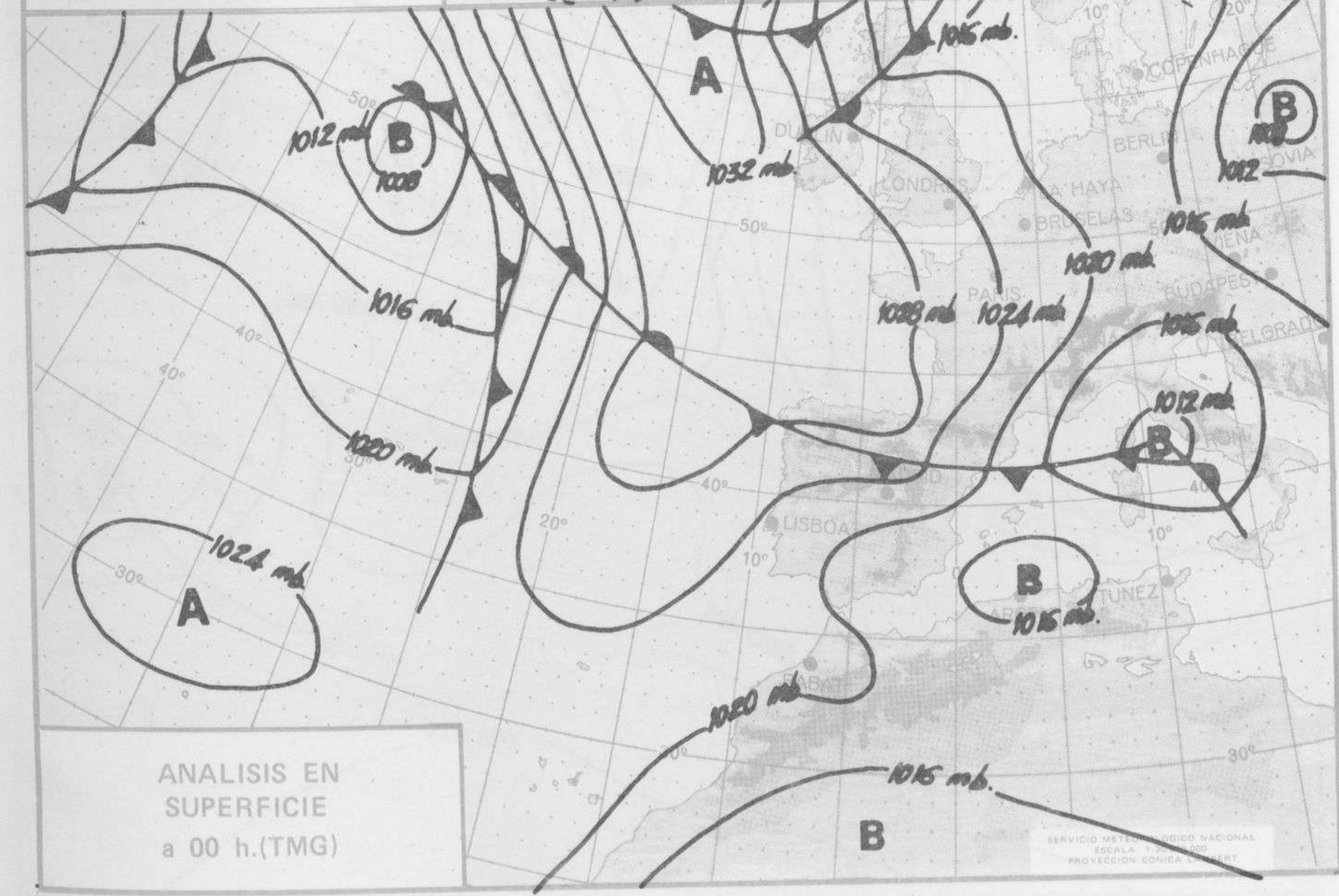
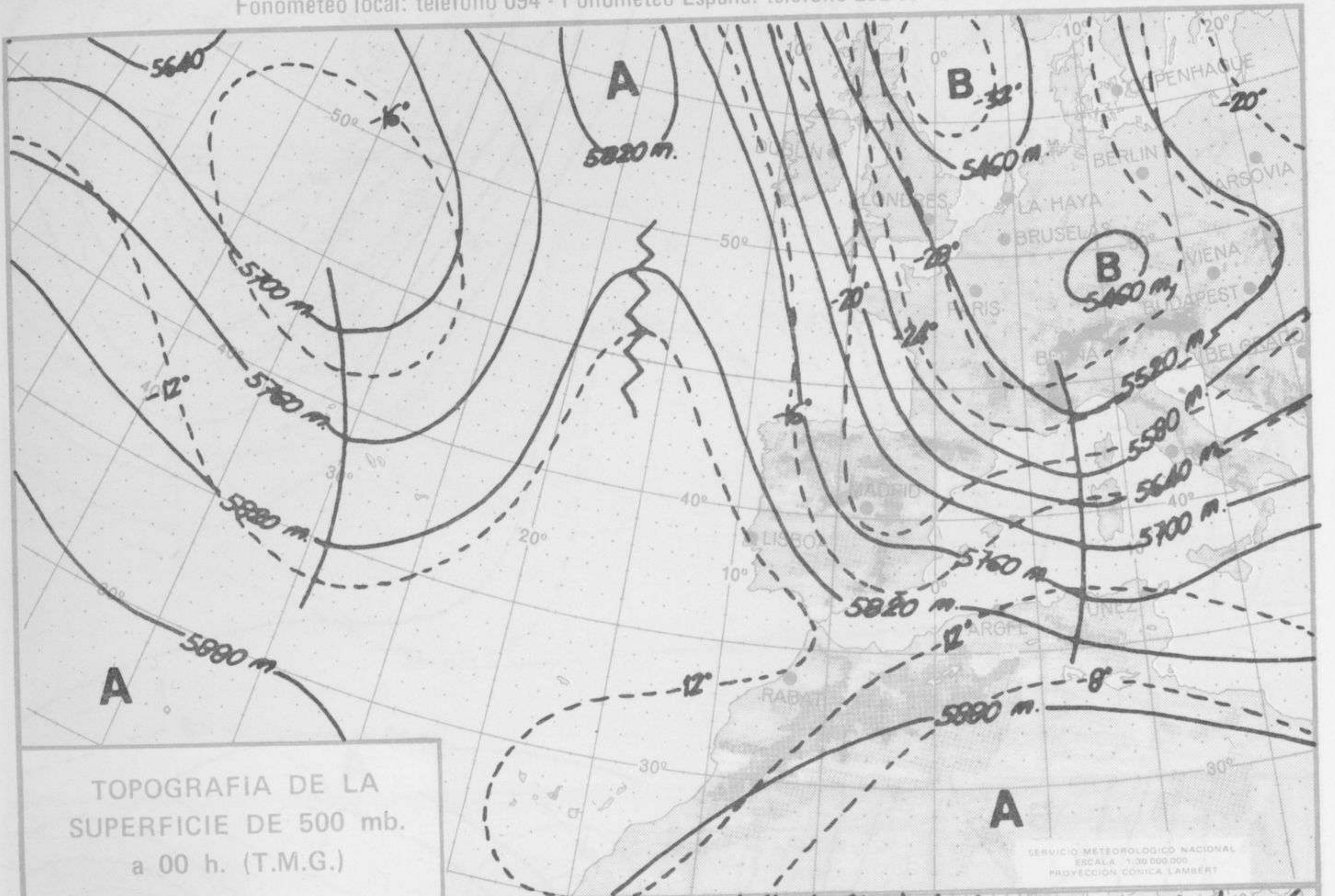


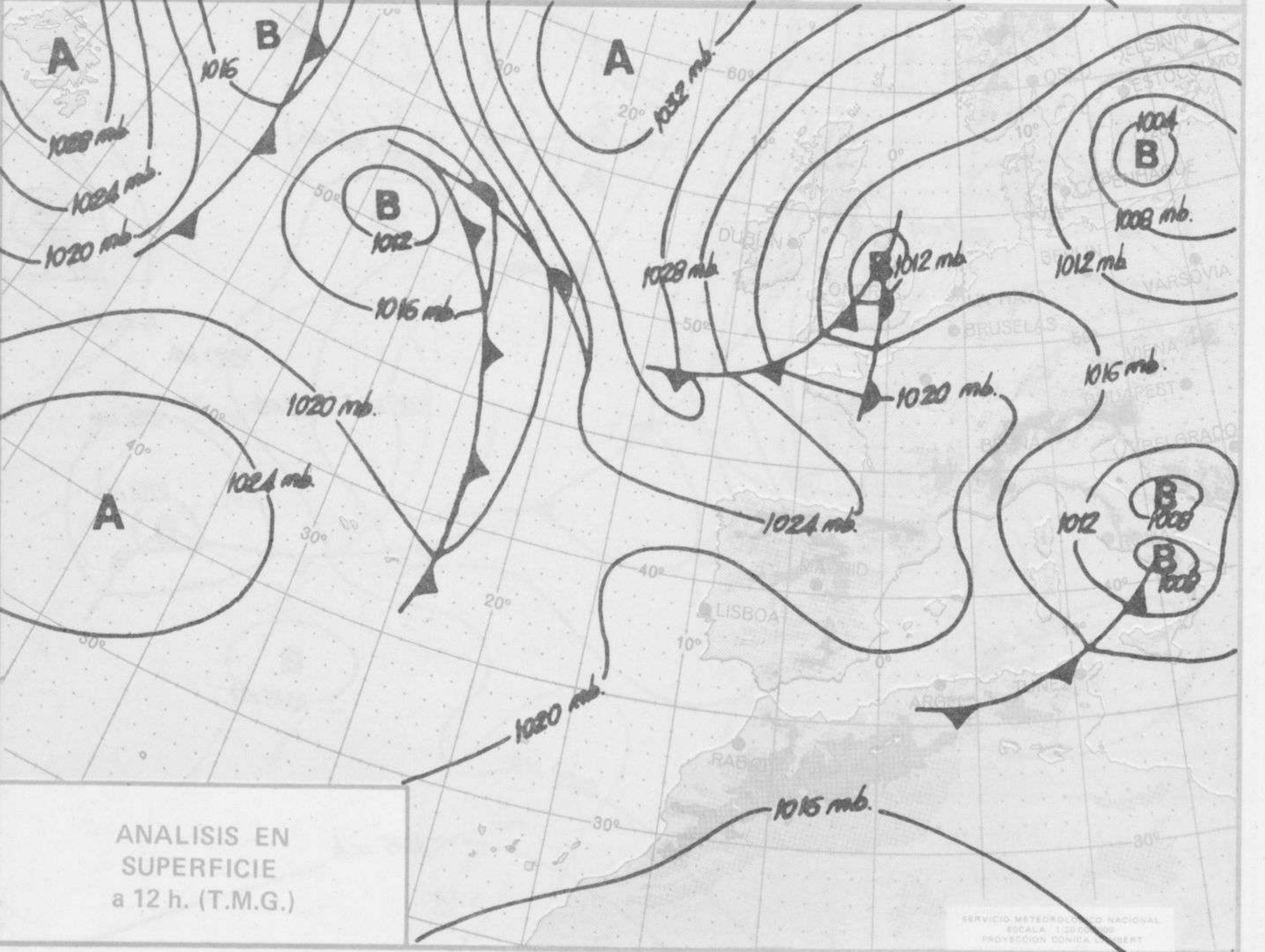
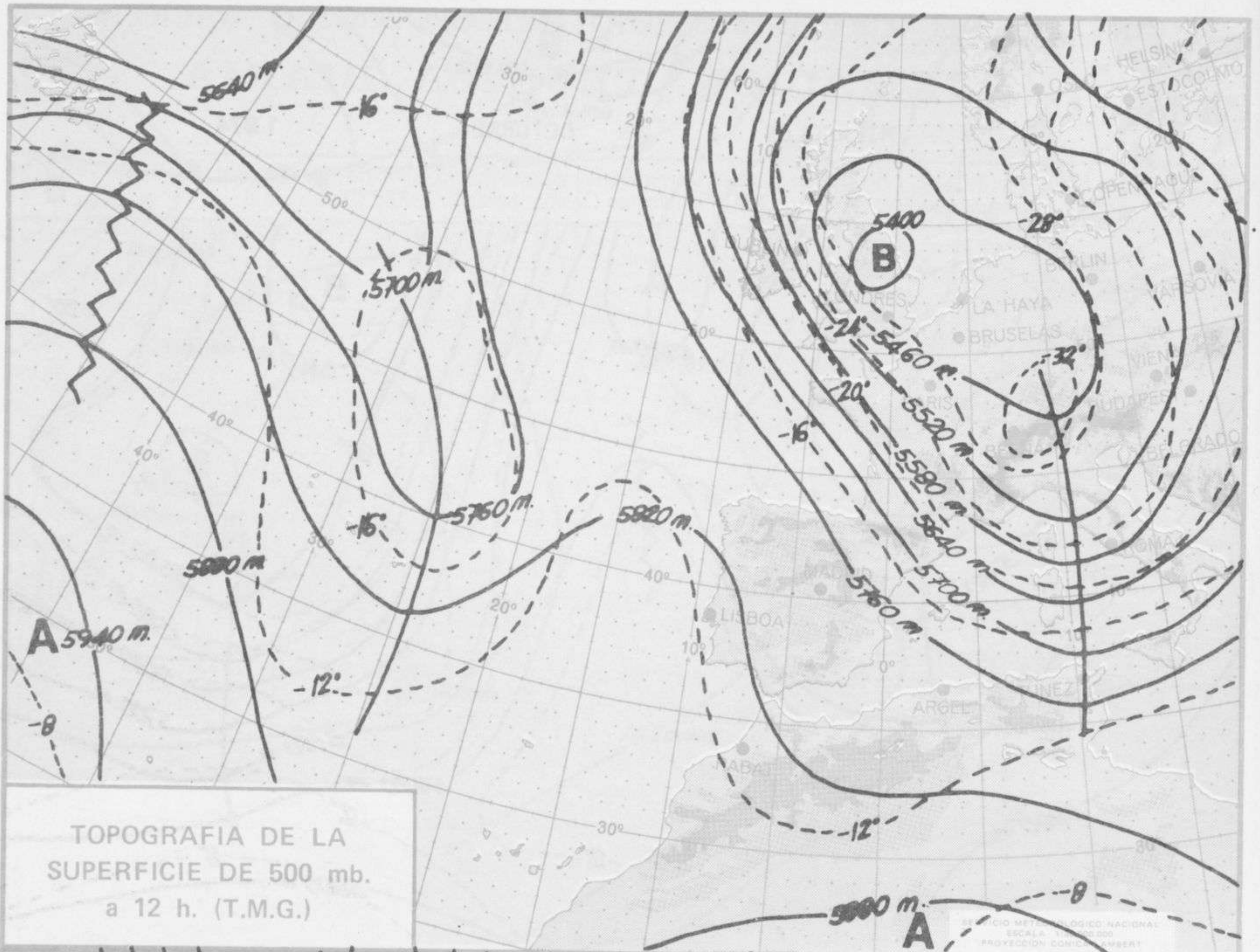
INFORMACION TECNICA DIARIA

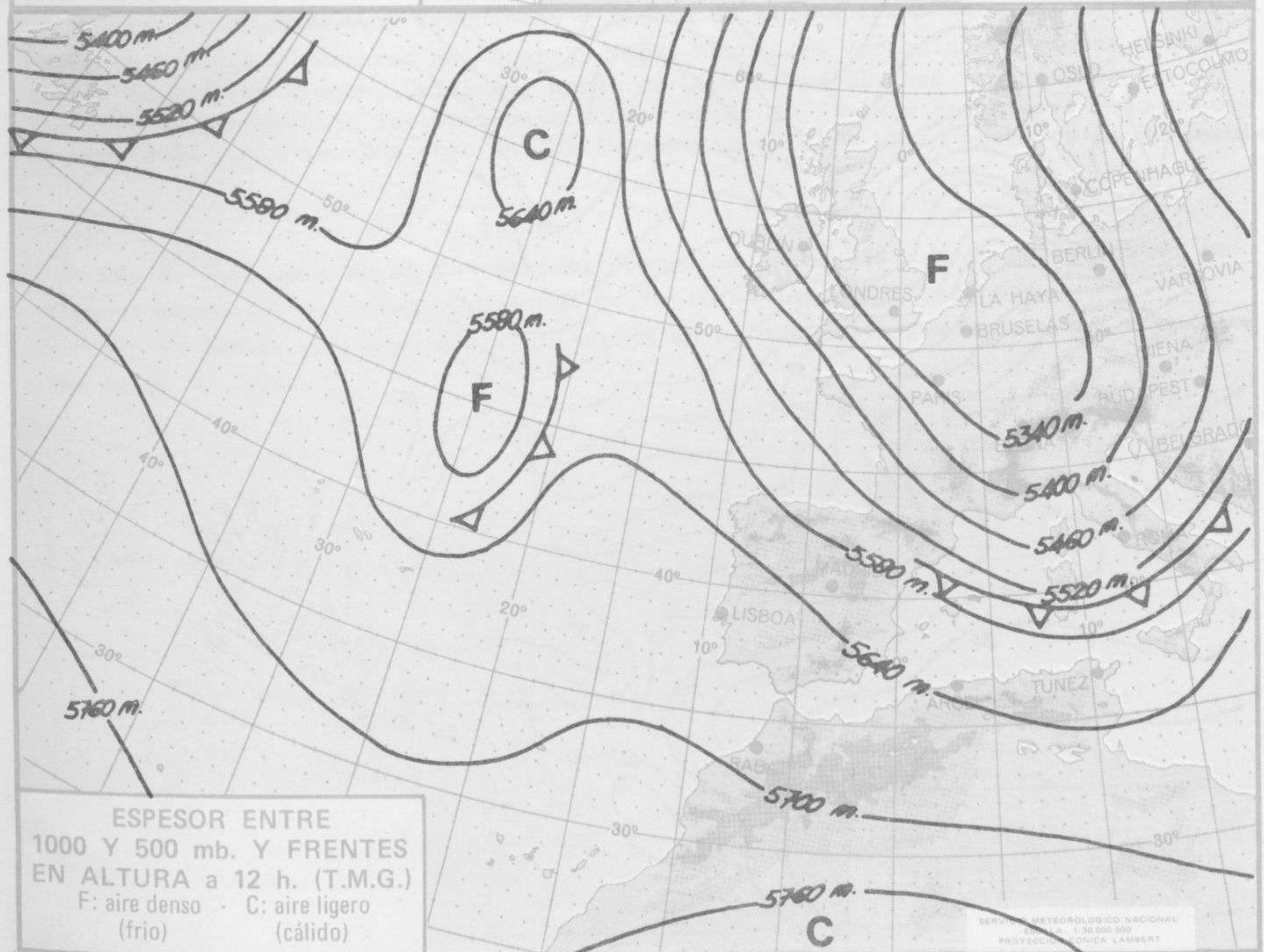
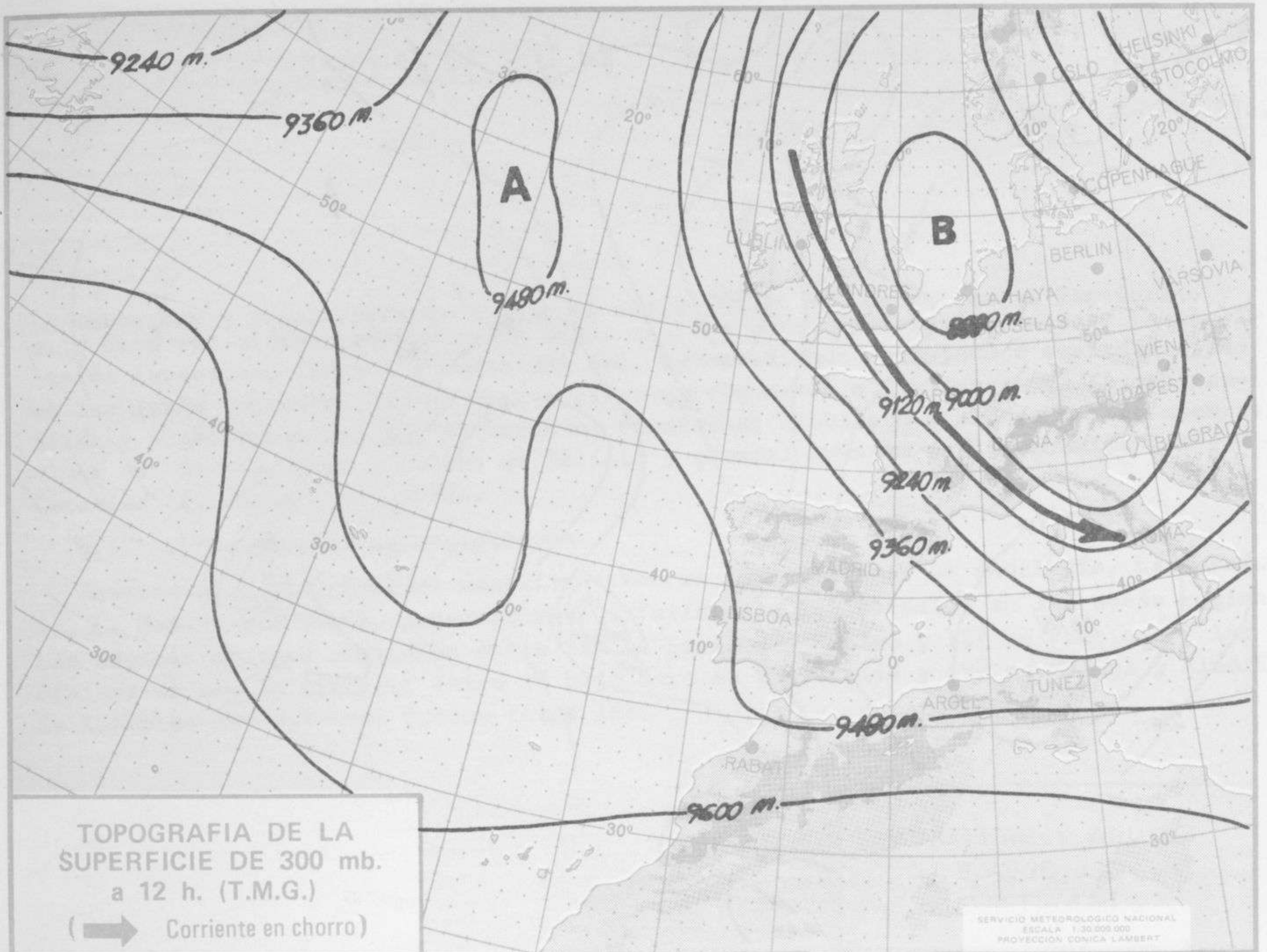
Núm. 275

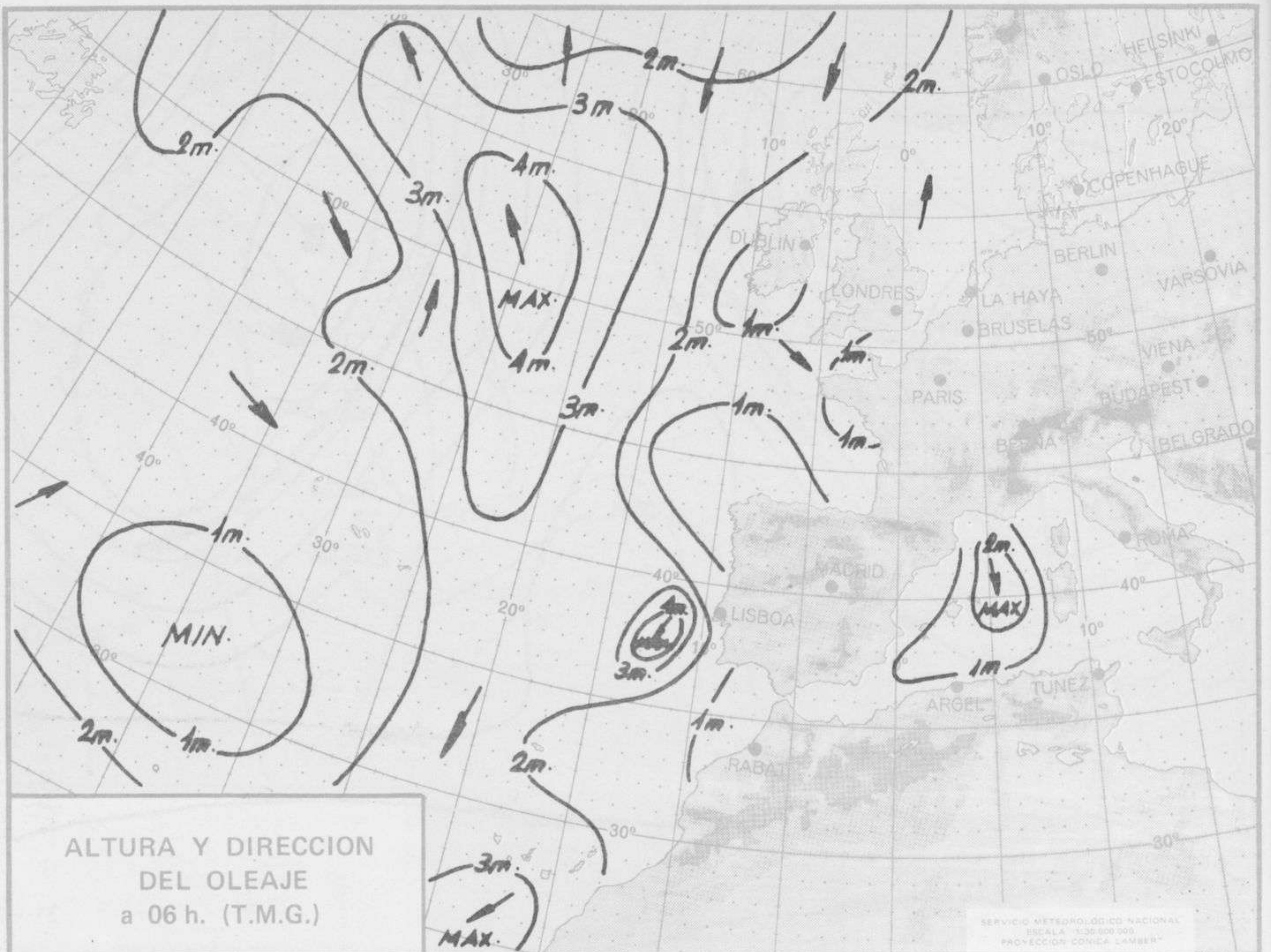
MADRID, MIERCOLES 2 de OCTUBRE de 1.974

Dirección postal: Centro de Análisis y Predicción (Ciudad Universitaria), Apartado 285 - Madrid - 3 - (España) - Teléfono: 244 35 00
Fonometeo local: teléfono 094 - Fonometeo España: teléfono 232 69 40 de Madrid











COMPLEMENTO A LA INFORMACION TECNICA DIARIA



Dirección postal: Centro de Análisis y Predicción (Ciudad Universitaria), Apartado 285 - Madrid - 3 - (España) - Teléfono: 244 35 00
 Fonometeo local: teléfono 094 - Fonometeo España: teléfono 232 69 40 de Madrid

MADRID, Miércoles 2 de OCTUBRE de 1.974

		R A D I O S O N D E O S																	
		Sondeos a 00 horas (T M G)						Sondeos a 12 horas (T M G)											
		Presiones tipo			Puntos notables			Presiones tipo			Puntos notables								
		PPP	hhh	TT	DD	dd	ff	PPP	TT	DD	PPP	TT	DD	PPP	TT	DD			
La Coruña	08.001	1000	233	12	25	07	15	1021	14	31	1000	217	12	45	05	12	1019	15	45
		850	1574	6	60	06	18	954	10	19	850	1556	7	78	07	12	982	10	41
		700	3162	3	62	36	23	848	7	61	700	3141	3	70	02	26	922	4	47
		500	5810	-15	71	33	29	773	7	76	500	5790	-14	71	34	23	875	8	78
		400	7450	-38	67	34	35	691	3	75	400	7440	-28	66	33	21	746	6	77
		300	9450	-44	65	35	36	624	-2	74	300	9440	-44		33	24	610	-4	73
		250	10640	-54		35	40	517	-13	71	250	10630	-54		34	30	585	-4	73
		200	12050	-59		34	45	418	-25	68	200	12040	-62		34	35	485	-17	70
		150	13850	-61		33	44	362	-35	67	150	13810	-61		33	38	405	-26	67
		100	16270	-59		33	40	289	-46	65	100						329	-40	65
		70						237	-57		70						249	-56	
		50						217	-60		50						208	-61	
30						176	-59		30						179	-65			
20						153	-62		20						147	-61			
Madrid / Barajas	08.221	1000	172					948	16	58	1000	192					950	15	66
		850	1543	8	56	34	13	850	8	56	850	1554	7	63	05	04	858	17	62
		700	3107	-5	57	29	08	757	0	27	700	3149	4		33	12	771	9	77
		500	5673	-21		30	24	696	-5	58	500	5800	-13		31	20	499	-13	
		400	7290	-31		29	43	676	-2	70	400	7460	-27		33	22	217	-62	
		300	9260	-47		28	45	524	-15		300	9460	-44		32	22			
		250	10420	-56		28	60	412	-29		250	10660	-54		31	30			
		200	11820	-63		26	60	252	-56		200	12060	-61		31	30			
		150	13590	-65		28	50	198	-64		150	13850	-60		30	30			
		100									100	16380	-59		30	35			
		70									70								
		50									50								
30									30										
20									20										
Palma de Mallorca / Bon Bonet	08.302	1000	189	19	59	25	14	1012	18	50	1000	194	17	62	05	08	1017	19	64
		850	1532	17	42	31	22	770	4	06	850	1549	5	56	34	04	770	5	62
		700	3118	-2	45	31	23	684	-3	10	700	3119	1		29	33	774	2	62
		500	5750	-17	32	28	60	662	1	65	500	5750	-16		30	45	729	3	74
		400	7390	-27	56	27	64	521	-14	08	400	7390	-28		30	48	577	-7	
		300	9390	-43	38	27	72	445	-22	45	300	9370	-45		31	48	295	-46	
		250	10500	-52	56	27	80	337	-37	11	250	10570	-52		29	66	190	-61	
		200	12010	-63				278	-48	56	200	11990	-59		27	78	115	-61	
		150	13790	-61				204	-63		150	13780	-61						
		100						156	-61		100	16310	-59						
		70						108	-64		70								
		50									50								
30									30										
20									20										
Santa Cruz de Tenerife	60.020	1000	189	19	56	00	00	1018	20	57	1000	174	23	59	00	00	1016	24	60
		850	1576	17		06	08	960	15	45	850	1571	19		00	00	928	17	57
		700	3192	5		07	10	823	20		700	3211	11		25	08	892	21	
		500	5840	-14				810	14		500	5950	-2		36	14	446	-14	
		400						605	4	59	400	7680	-16		28	22	198	-61	
		300						563	-5		300	9770	-35		27	20	109	-67	
		250						466	-19		250	10100	-47		27	22			
		200									200	12440	-61		27	22			
		150									150	14210	-64		27	20			
		100									100								
		70									70								
		50									50								
30									30										
20									20										

V I E N T O E N A L T I T U D																
Estación	Tipo de Sonda	Indicativo	dia/hora	Tierra dd ff	1000m dd ff	1500m dd ff	2000m dd ff	3000m dd ff	4000m dd ff	5500m dd ff	7000m dd ff	9000m dd ff	10500m dd ff	12000m dd ff	13500m dd ff	16000m dd ff

SYNOPSIS de 00 horas (T.M.G.)

SYNOPSIS de 06 horas (T.M.G.)

Table with 12 columns (II-XII) and rows for stations: LA CORUÑA, GIJÓN, LEÓN, NAVACERRADA, VITORIA, LERIDA, SEVILLA, PALMA DE M., IZARA, CEUTA, etc.

Table with 12 columns (II-XII) and rows for stations: LA CORUÑA, GIJÓN, LEÓN, NAVACERRADA, VITORIA, LERIDA, SEVILLA, PALMA DE M., IZARA, CEUTA, etc.

SYNOPSIS de 12 horas (T.M.G.)

SYNOPSIS de 18 horas (T.M.G.)

Table with 12 columns (II-XII) and rows for stations: LA CORUÑA, GIJÓN, LEÓN, NAVACERRADA, VITORIA, LERIDA, SEVILLA, PALMA DE M., IZARA, CEUTA, etc.

Table with 12 columns (II-XII) and rows for stations: LA CORUÑA, GIJÓN, LEÓN, NAVACERRADA, VITORIA, LERIDA, SEVILLA, PALMA DE M., IZARA, CEUTA, etc.