



BOLETIN DIARIO

AÑO XXIII

2ª Epoca

Núm. 271.

MADRID, SABADO 28 de SEPTIEMBRE de 1.974

Dirección postal: Centro de Análisis y Predicción (Ciudad Universitaria), Apartado 285 - Madrid - 3 - (España) - Teléfono: 244 35 00
 Fonometeo local: teléfono 094 - Fonometeo España: teléfono 232 69 40 de Madrid

TIEMPO PASADO (de 12 horas de ayer a 12 horas, T.M.G., de hoy):

Nubosidad y precipitaciones: Ayer durante el día, el cielo estuvo muy nuboso en Galicia y a última hora se registraron en esta región precipitaciones muy irregulares, que se extendieron en forma muy débil a Asturias. En el resto de España, la nubosidad ha sido muy escasa. En la noche de hoy, un frente frío penetró por el noroeste de la Península, dando precipitaciones irregulares en Galicia, Cantábrico y en forma dispersa en Duero, Ebro y cordillera Central. A mediodía se extendía desde Gerona a San Vicente produciendo aumento de la nubosidad en el resto de España.

Vientos fuertes: Esta mañana se registraron muy fuertes del noroeste en el Cantábrico oriental.

Temperaturas destacables: Las máximas de ayer han oscilado desde 18° en Lugo a 34° en Córdoba y de 24° a 26° en Canarias. Las mínimas de hoy se registraron entre 1° de Burgos y 21° de Almería. En las capitales Canarias oscilaron alrededor de los 20 grados.

PRONOSTICO PARA MAÑANA:

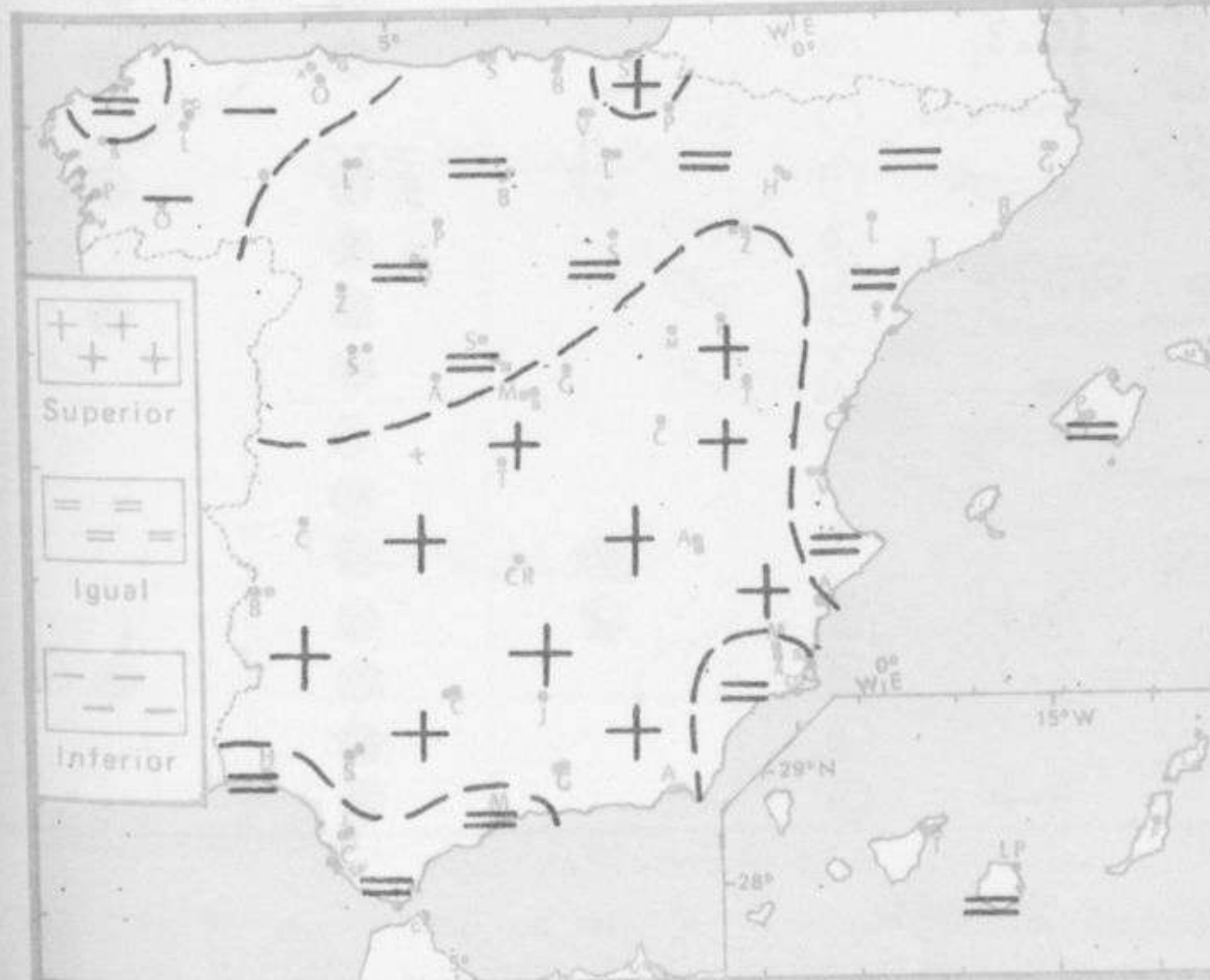
Chubascos en Galicia y Cantábrico. Nubosidad variable en el Duero, alto Ebro y sistema Central con riesgo de algún chubasco. Poco nuboso en las demás regiones. Continuará descenso de las temperaturas.

TENDENCIA PARA LOS DIAS 30 Y 1º:

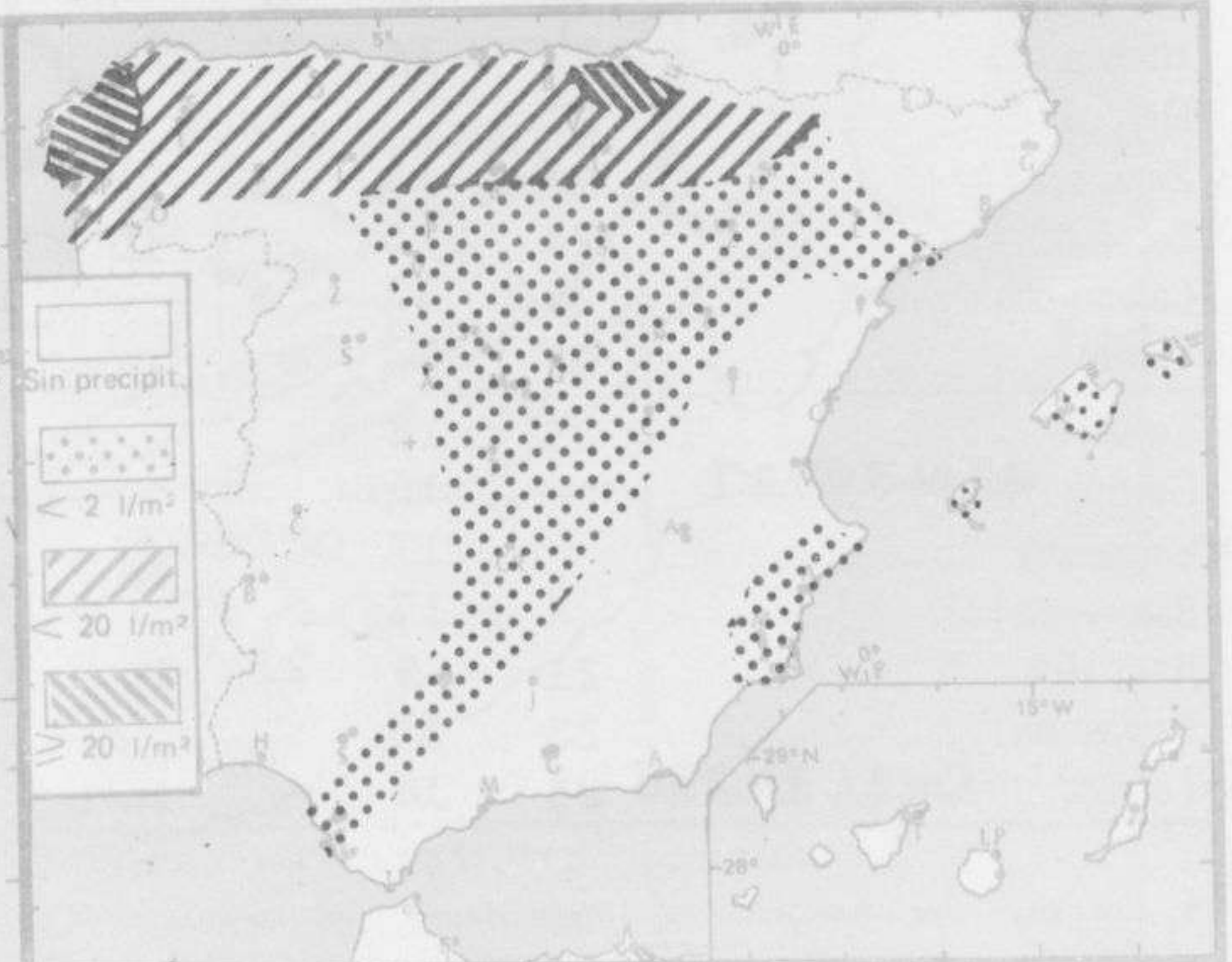
Día 30: Continuará con anécdotas características.

Día 1º: Chubascos en el Cantábrico. Poco nuboso en las demás regiones.

NIVEL TERMICO RESPECTO AL NORMAL



AREAS CON PRECIPITACION (12 h. ayer a 12 h. hoy)



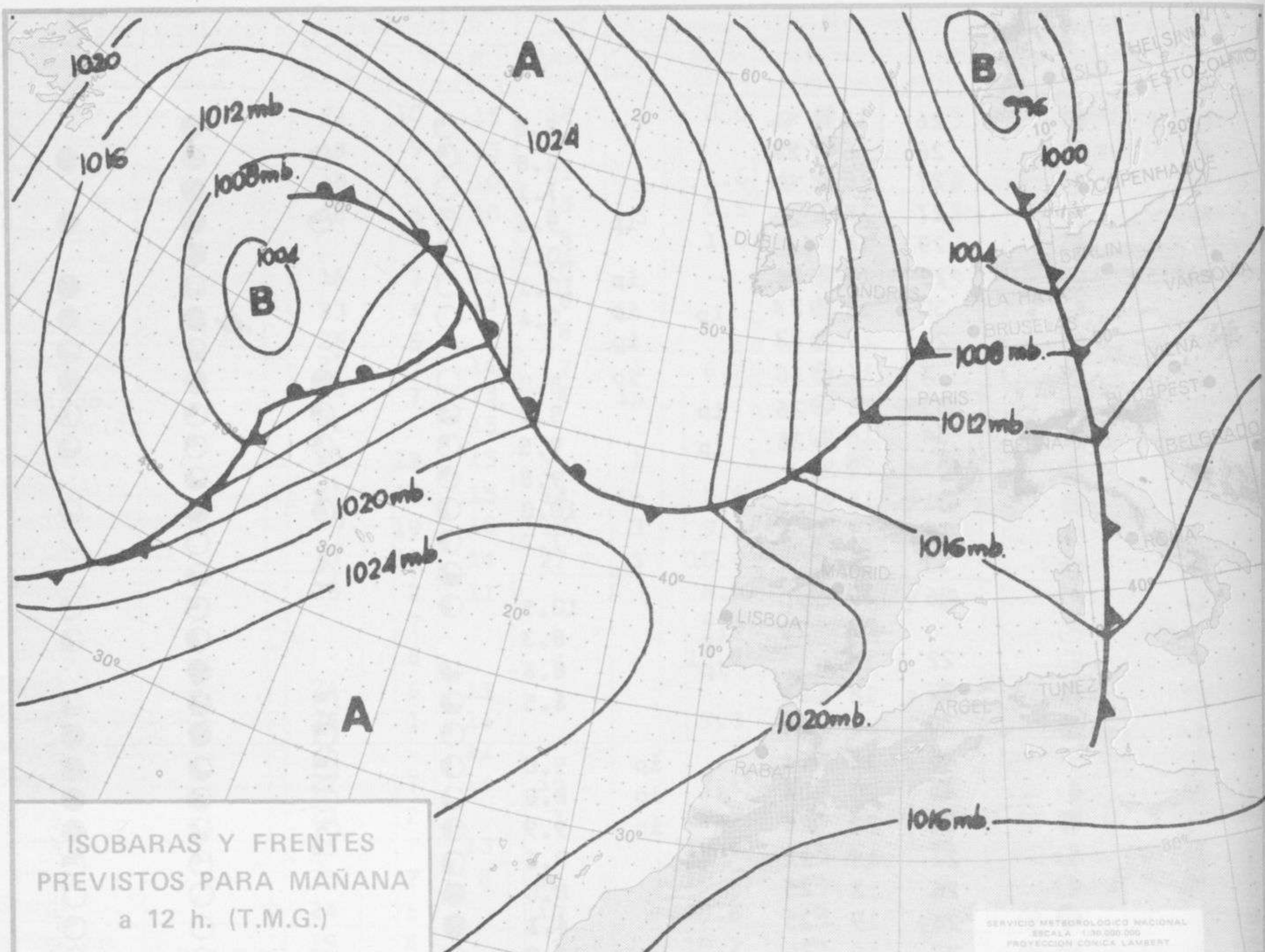
Estaciones	Temperaturas (°C)			Precipitación (l/m²)		Horas de sol ayer	Meteoros significativos			
	Máxima de ayer	Mínima de hoy	12 horas de hoy	06 ayer a 06 hoy	Hoy 06-12		18 horas de ayer	00 horas de hoy	06 horas de hoy	12 horas de hoy
La Coruña	21	10	15	18	4	0.0	☁☁☁	☁	☁	☁
Monteventoso	18	9	13	14			☁☁☁		☁	☁
Lugo (Punto Centro)	18	4	10	11	1	1.6	☁☁☁	☁	☁	☁
Santiago de Compostela (A)	16	5	10	15	5	0.5	☁☁☁	☁	☁	☁
Pontevedra		7		8		1.0			☁	☁
Vigo (A)	16	7	13	10			☁	☁	☁	☁
Orense	23	4	13	6			☁		☁	☁
Ponferrada	25	6		8			☁		☁	☁
Asturias (A)	23	7	14	7	1	6.2	☁		☁	☁
Oviedo	23	7	13	4	ip		☁	☁☁☁	☁	☁
Santander (A)	21		15				☁		☁	☁
Santander	21	12	15	11	1		☁☁☁	☁☁☁	☁	☁
Bilbao (A)	25	12	15	14	ip	8.6	☁	☁☁☁	☁	☁
San Sebastian/Igueldo	25	19	10	18	3	9.3	☁	☁☁☁		☁☁☁
San Sebastian (A)	27	12	14	27	13	10.0	☁			☁☁☁
León (A)	25	2	11			8.8	☁	☁	☁	☁
Zamora		7				9.5		☁	☁	☁
Palencia		6		1		10.4			☁	☁
Burgos (A)	24	6	11	1			☁	☁	☁	☁
Burgos	25	1	11			9.3	☁	☁	☁	☁
Valladolid (A)	26		11				☁		☁	☁
Valladolid	27	7	14	ip		7.1	☁	☁	☁	☁
Soria	23	2		1		9.9	☁		☁	☁
Salamanca (A)	26	7	13			10.0	☁	☁	☁	☁
Avila	23	7	8	ip		10.6	☁		☁	☁
Segovia	24	6		ip		10.6	☁		☁☁☁	☁
Navacerrada	19	4		1		10.2	☁		☁☁☁	☁
Madrid/Barajas	29	16	17	ip		9.3	☁	☁	☁	☁
Madrid (Cdad.Universitaria)	28	11	16	ip		10.3	☁	☁	☁	☁
Guadalajara	28	12					☁		☁	☁
Toledo		20				9.4			☁	☁
Cuenca	27	13		ip		9.2	☁		☁	☁
Molina de Aragón		8	8		1	9.7			☁	☁
Ciudad Real	31	14	18		ip	9.6	☁		☁	☁
Albacete (A)	28	14	22			8.8	☁	☁	☁	☁
Cáceres	31	15					☁	☁	☁	☁
Badajoz (A)	33	15				9.3	☁	☁	☁	☁
Vitoria (A)	26	8	13	15			☁		☁	☁
Logroño	24	10	14	10		9.8	☁		☁	☁
Logroño (A)	24	10	14	7	ip		☁	☁	☁	☁
Pamplona	25	10	12	7	2	10.3	☁		☁	☁
Huesca (A)	24	14	12		ip	10.3	☁		☁	☁
Daroca	27						☁		☁	☁
Zaragoza (A)	24	15	12	ip	2		☁	☁	☁	☁
Zaragoza	24	15		ip			☁	☁	☁	☁
Calamocha	26	13	8		ip	10.0	☁	☁	☁	☁
Teruel	25	12		ip			☁		☁	☁
Lérida	25	15				9.4	☁		☁	☁
Gerona (A)		16							☁	☁
Barcelona		17		ip				☁	☁	☁
Barcelona (A)	X	17				4.6	☁	☁	☁	☁
Reus (A)	21	18	21	ip	ip	2.1	☁		☁	☁
Tarragona	23	15					☁		☁	☁
Tortosa	25	18		ip		5.1	☁		☁	☁

SÍMBOLOS UTILIZADOS EN LOS CUADROS DE METEOROS SIGNIFICATIVOS

- ☁ Llovizna ☁ Nebilina ⚡ Relámpagos ⚡ Granizo ☁ Despejado ☁ Nuboso ⚡ NW 30 nudos ⚡ NE 35 nudos
- ☁ Lluvia ☁ Niebla ☁ Tormenta ⚡ Nieve ☁ Poco nuboso ☁ Cubierto ⚡ SW 50 nudos ⚡ SE 65 nudos

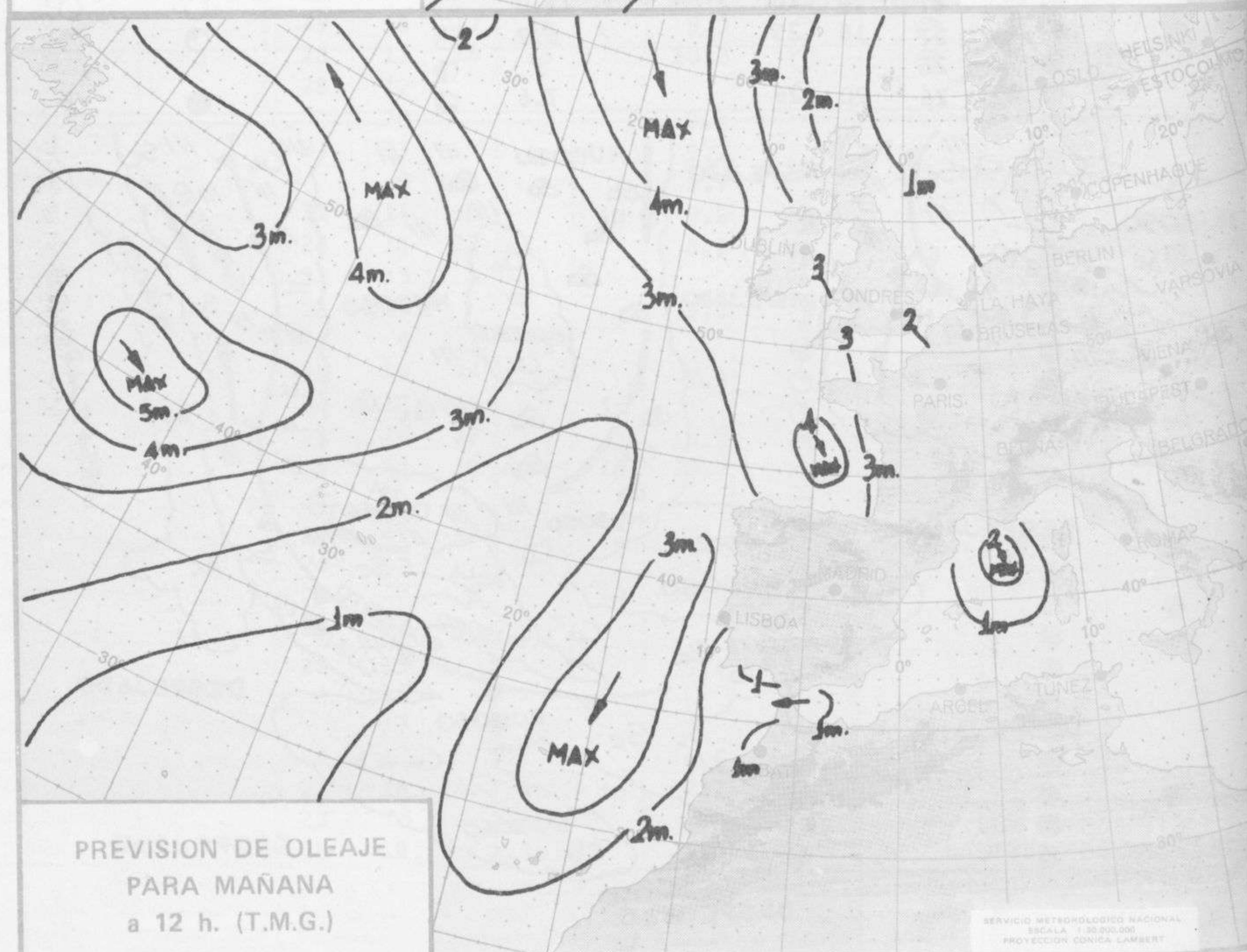
Estaciones	Temperaturas (°C)			Precipitación (l/m ²)		Horas de sol ayer	Meteoros significativos			
	Máxima de ayer	Mínima de hoy	12 horas de hoy	06 ayer a 06 hoy	Hoy 06-12		18 horas de ayer	00 horas de hoy	06 horas de hoy	12 horas de hoy
Castellón de la Plana	26	18				6.8	☉		●	
Valencia (A)	26	16	27			2.8	☉	☉	●	●
Valencia	27	18				7.1	☉		●	
Alicante (A)	27	18	25		ip	9.6	☉	☉	●	●
Alicante	29	18				10.1	☉		●	
Murcia (A)	29	17	24		ip	10.1	☉		●	●
Murcia	30	18	24	ip	ip	9.4	☉		///	●
Cartagena	24	19	22		ip		☉			●
San Javier	X	17	16		ip		☉			●
Sevilla (A)	33	18	26	ip		8.0	☉	●	●	●
Córdoba (A)	34	16	26	ip		9.2	☉	☉	☉	☉
Jaén	33	20				9.5	☉	☉	☉	☉
Granada (A)	31	15	25			9.8	☉		☉	
Huelva	28	17				10.0	☉	☉		☉
Jerez de la Frontera (A) ...	33	18				7.2	☉		☉	
Cádiz	26	20	20			10.5	☉		☉	☉
San Fernando		20	22	ip		8.3			☉	☉
Tarifa	22	19		ip		8.6	☉		●	☉
Málaga (A)	27	18	29			8.5	☉	☉	☉	☉
Almería (A)	30	21	27				☉	☉	●	●
Palma de Mallorca (A)	26	16	24		ip	9.0	☉	☉	☉	●
Mahón (A)	25	20	24		ip	8.8	☉	☉	☉	●
Ibiza (A)	26	22	25		ip	9.9	☉	☉	☉	●
Santa Cruz de Tenerife (A)...	21	15	21			9.6	☉		☉	☉
Santa Cruz de Tenerife	26	X	25			8.0	●	☉	☉	☉
Las Palmas (A)	24	19	25			4.1	●	☉	☉	☉
Fuerteventura (A)	27	19	26			11.0	☉	☉	☉	☉
Lanzarote (A)	27	18	25			6.2	☉		☉	☉
Ceuta	25					.	☉			
Melilla	26	20	26			7.6	☉		●	☉





ISOBARAS Y FRENTES
PREVISTOS PARA MAÑANA
a 12 h. (T.M.G.)

SERVICIO METEOROLÓGICO NACIONAL
ESCALA 1:30.000.000
PROYECCION CONICA LAMBERT



PREVISION DE OLEAJE
PARA MAÑANA
a 12 h. (T.M.G.)

SERVICIO METEOROLÓGICO NACIONAL
ESCALA 1:30.000.000
PROYECCION CONICA LAMBERT

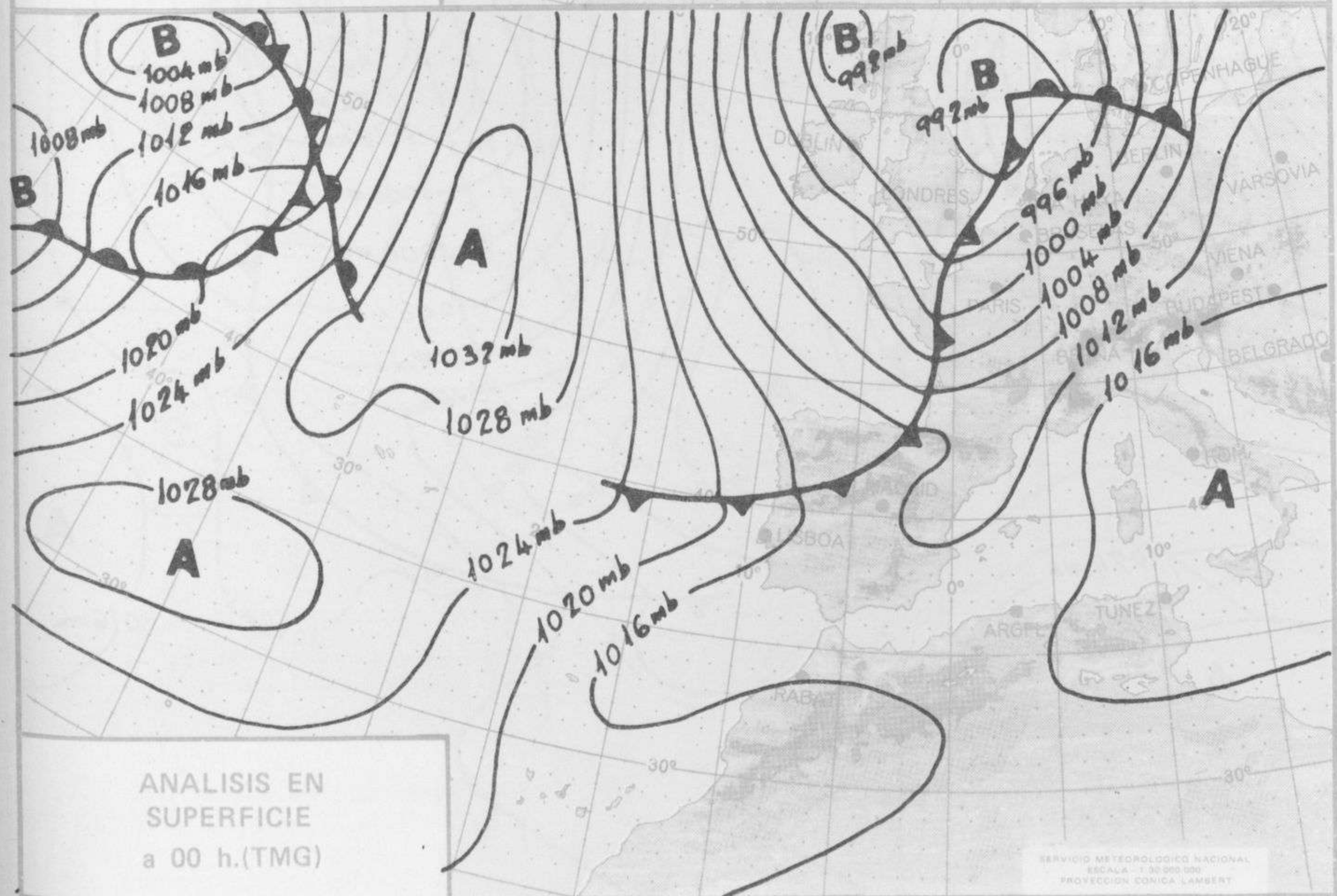
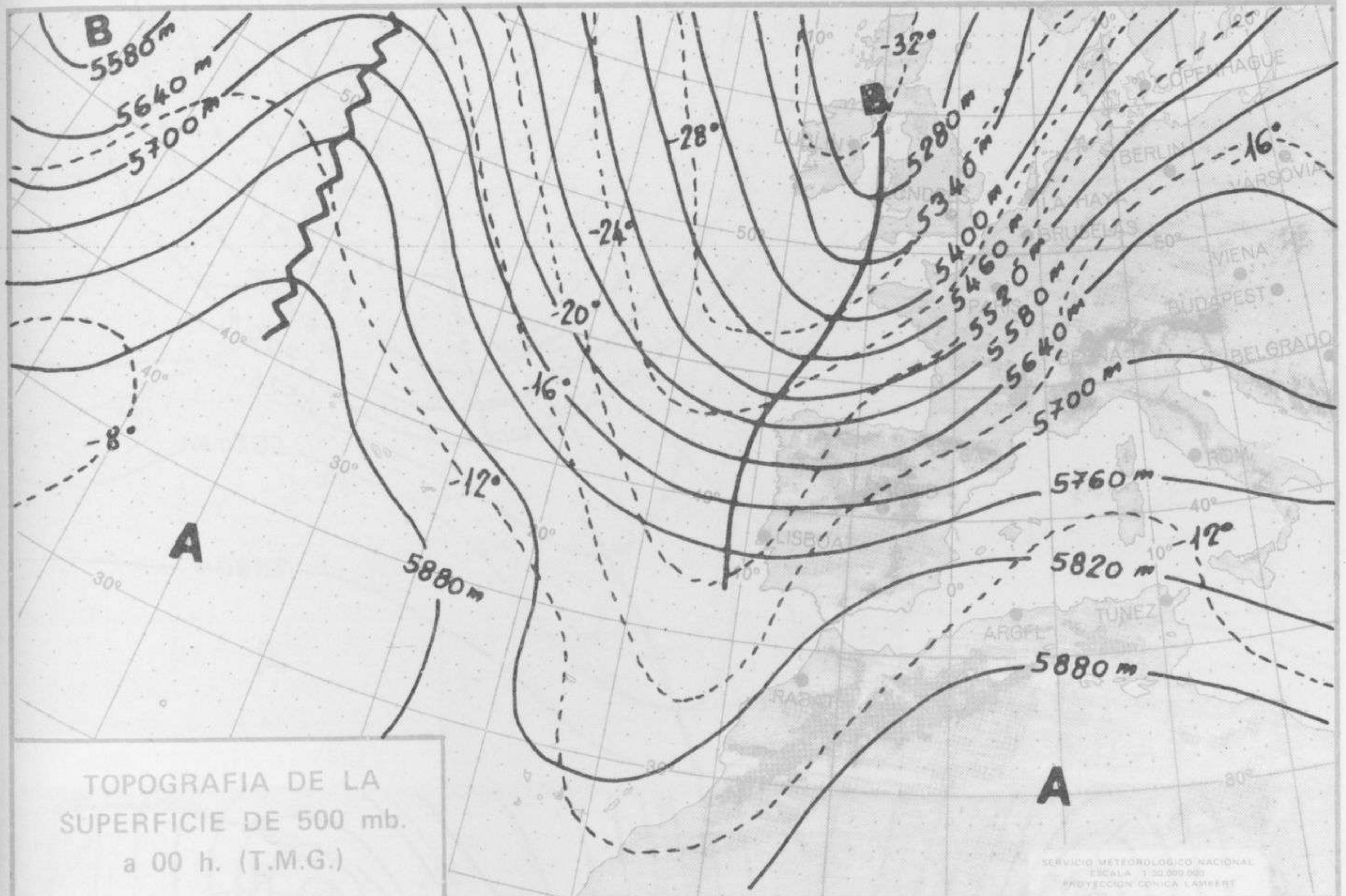


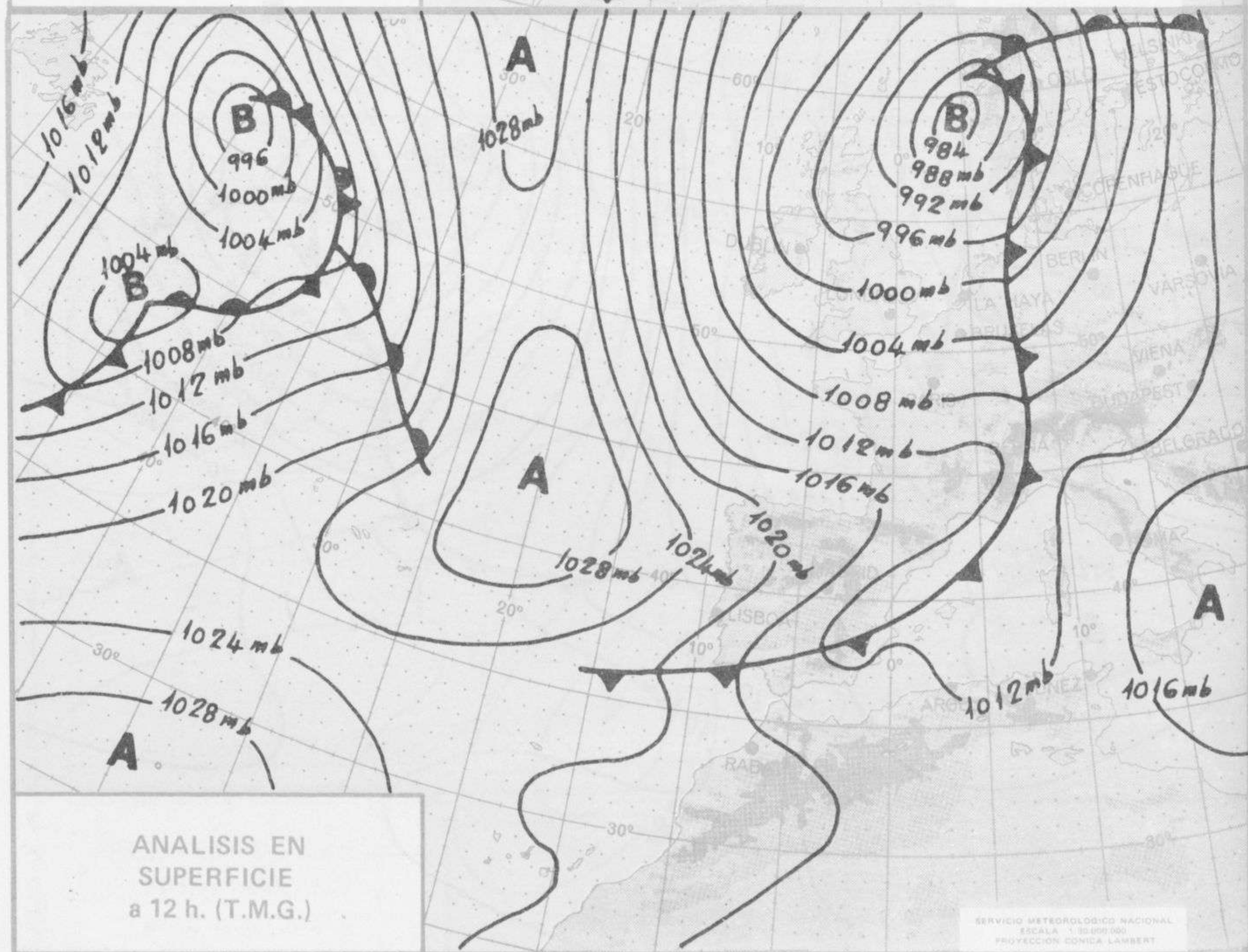
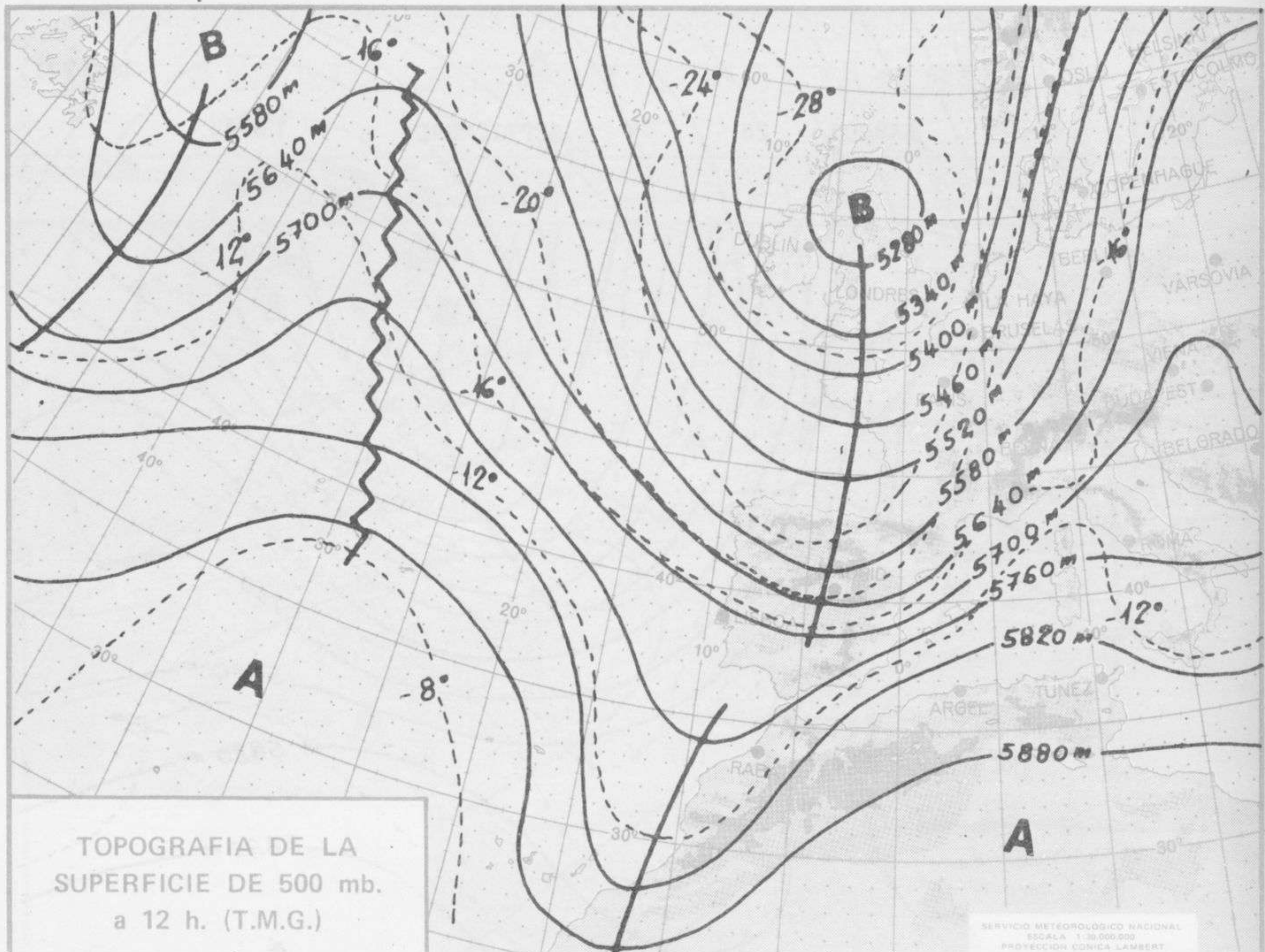
INFORMACION TECNICA DIARIA

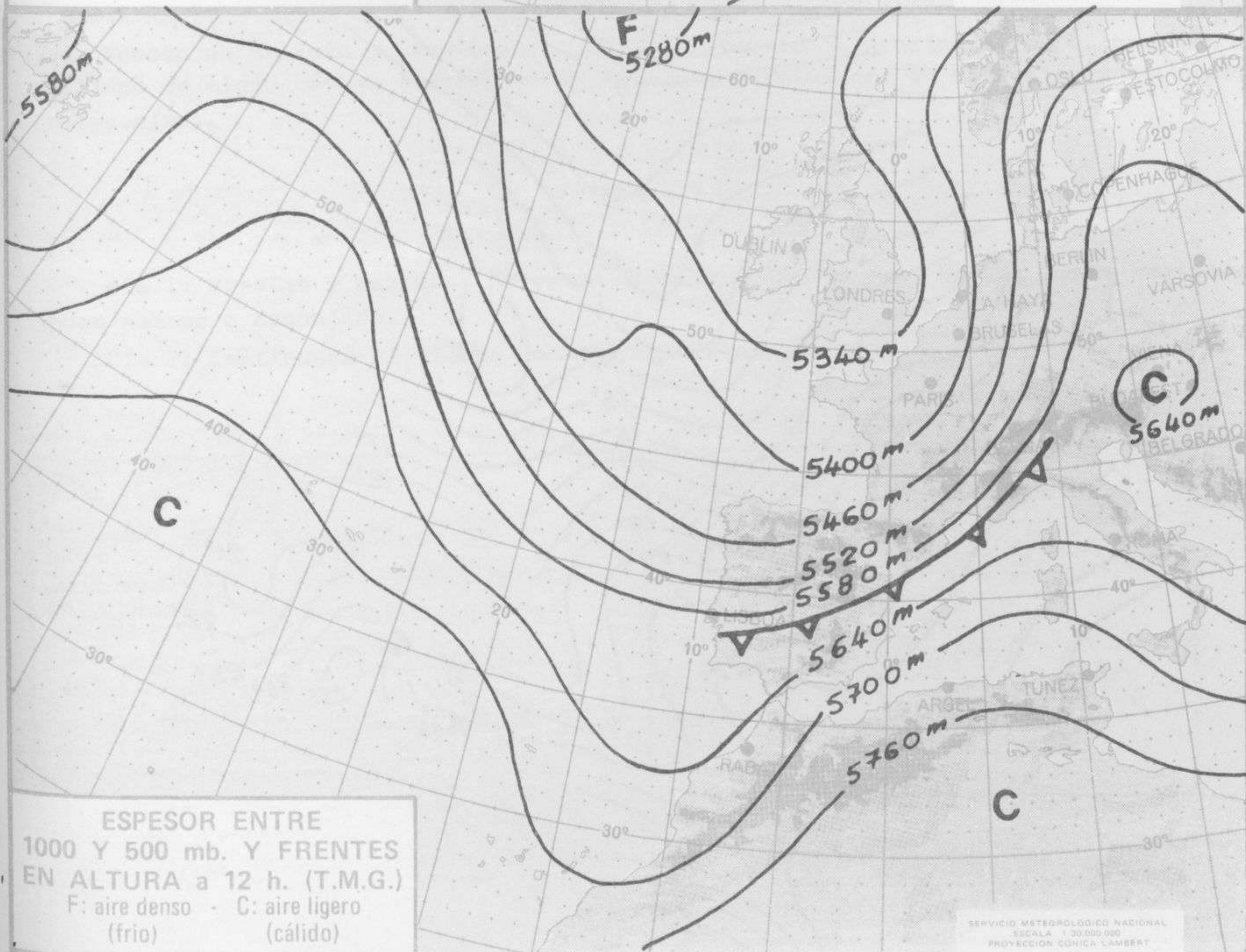
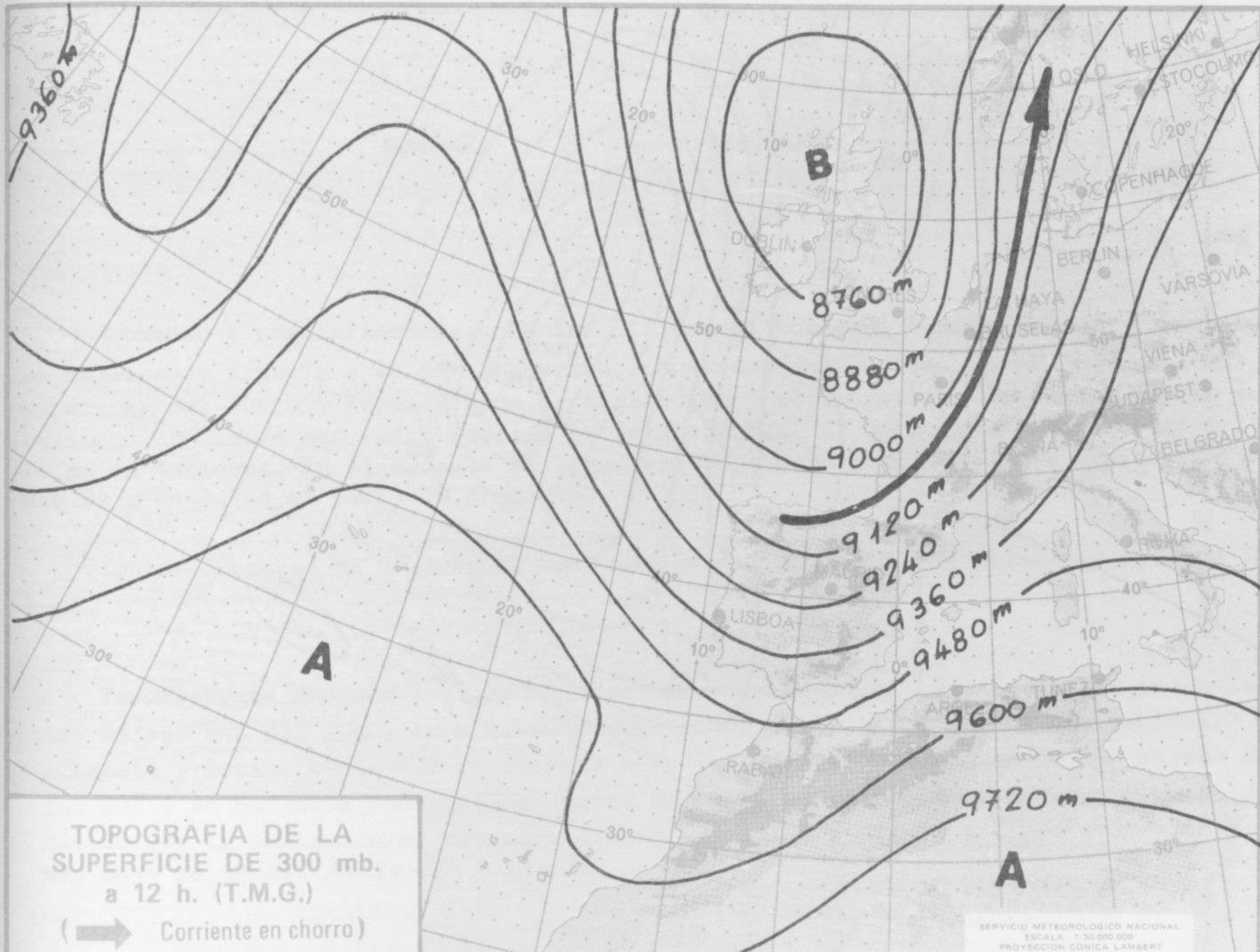
Núm. 271.

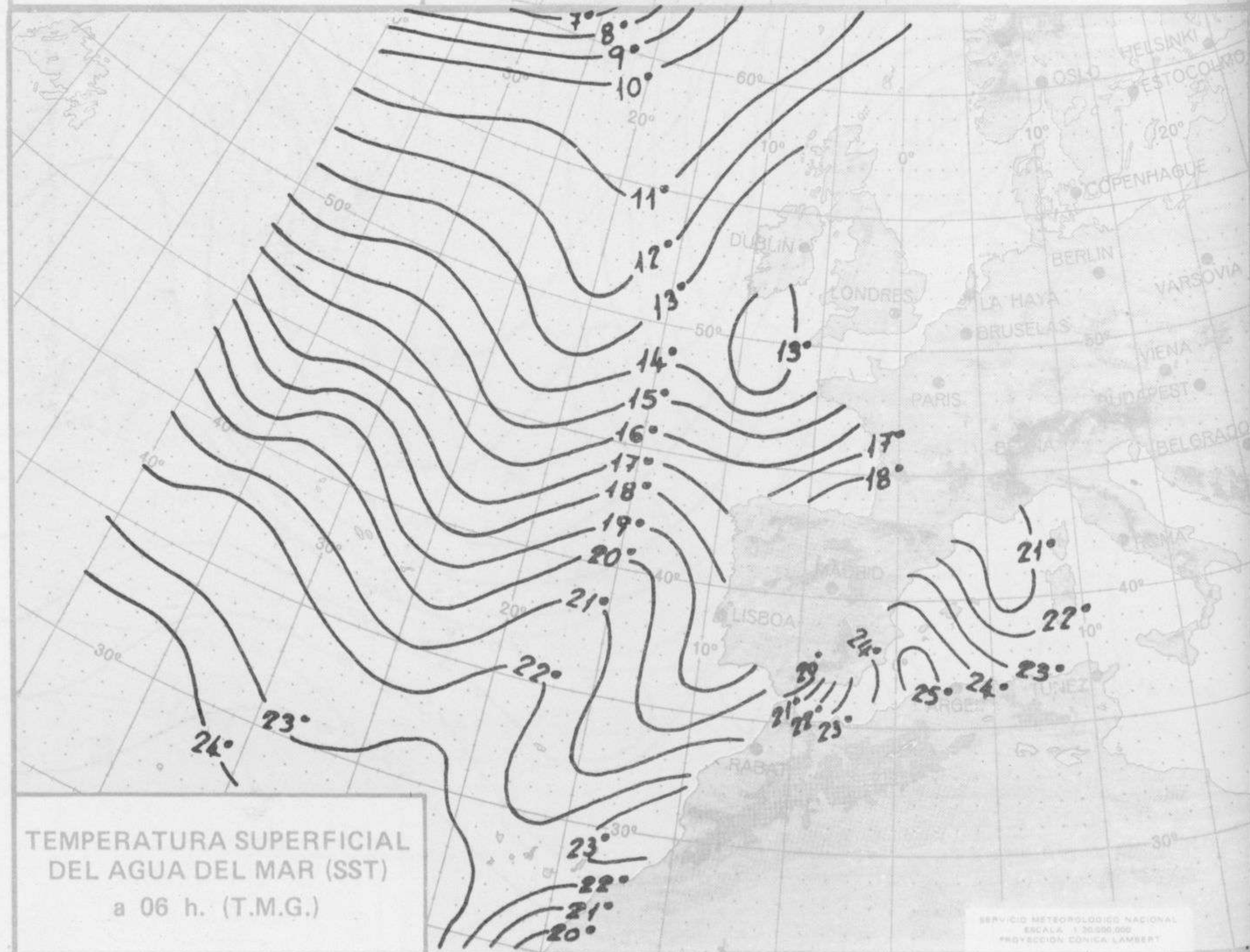
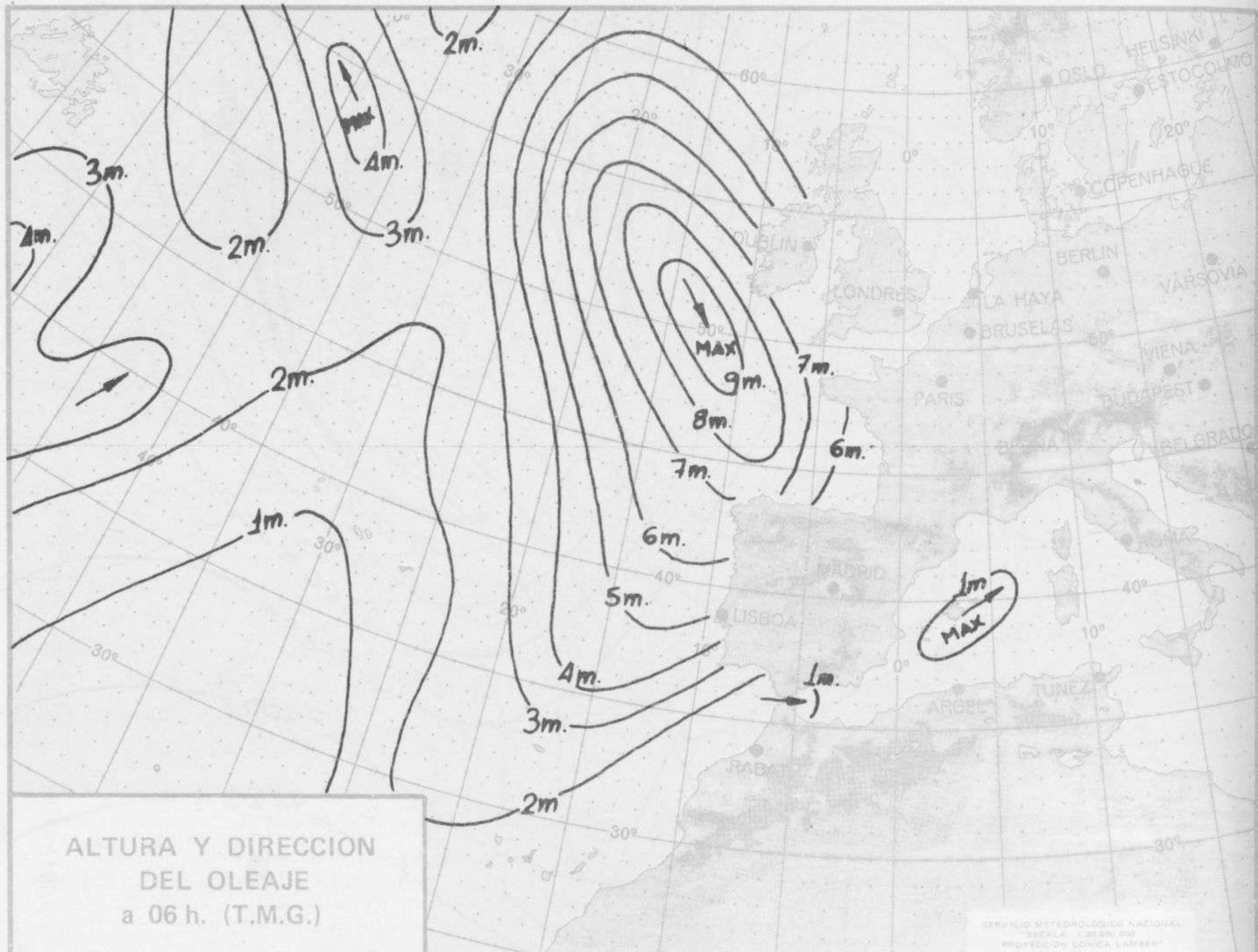
MADRID, SABADO 28 de SEPTIEMBRE de 1974

Dirección postal: Centro de Análisis y Predicción (Ciudad Universitaria), Apartado 285 - Madrid - 3 - (España) - Teléfono: 244 35 00
Fonometeo local: teléfono 094 - Fonometeo España: teléfono 232 69 40 de Madrid











COMPLEMENTO A LA INFORMACION TECNICA DIARIA



Dirección postal: Centro de Análisis y Predicción (Ciudad Universitaria), Apartado 285 - Madrid - 3 - (España) - Teléfono: 244 35 00
 Fonometeo local: teléfono 094 - Fonometeo España: teléfono 232 69 40 de Madrid

MADRID, Sábado 28 de SEPTIEMBRE de 1.974

R A D I O S O N D E O S																				
Sondeos a 00 horas (TMG)										Sondeos a 12 horas (TMG)										
Presiones tipo						Puntos notables				Presiones tipo						Puntos notables				
PPP	hhh	TT	DD	dd	ff	PPP	TT	DD		PPP	hhh	TT	DD	dd	ff	PPP	TT	DD		
La Coruña 08.001	1000	132	12	50	30	20	1009	12	50		1000	174	12	25	31	11	1014	13	31	
	850	1466	2	22	29	30	860	2	24		850	1507	1	05	31	19	928	6	05	
	700	2997	-9	13	28	43	777	-4	00		700	3043	-9	57	31	25	808	-1		
	500	5560	-21	68	26	90	756	-4	67		500	5560	-27	60	31	40	751	-6	19	
	400	7170	-33	66	26	82	705	-9	00		400	7140	-36	60	31	73	719	-7	58	
	300	9140	-48	63	26	76	651	-5	73		300	9090	-47	59	31	80	650	-13	44	
	250	10330	-52		26	76	347	-40	65		250	10290	-50		31	86	600	-17	59	
	200	11780	-49		26	67	296	-49	62		200	11740	-52		30	90	494	-28	61	
	150	13660	-53		26	77	249	-53			150	13580	-55		30	93	292	-48	58	
	100	16300	xx				187	-48			100	16170	-55		28	55	223	-53		
	70						138	-54			70						182	-56		
50						131	-50			50										
30						108	-55			30										
20										20										
Madrid / Barajas 08.221	1000	93					940	20	67		1000	126					942	15	61	
	850	1497	18	69	26	15	907	23	73		850	1488	6	64	35	08	712	-8	69	
	700	3111	3	56	24	28	789	12	64		700	3035	-9		26	30	624	-13		
	500	5750	-15	66	24	50	688	1	49		500	5570	-23		25	75	450	-28		
	400	7400	-26	46	24	50	631	-3	60		400	7180	-34		24	70	327	-50		
	300	9420	-41	50	24	55	513	-14	63		300	9130	-48		25	70	200	-62		
	250	10640	-52	56	24	40	488	-15	69		250	10310	-54		25	70	125	-60		
	200	12050	-62		24	50	383	-28	28		200	11720	-62		26	80				
	150	13840	-61		24	50	208	-61	50		150									
	100	16370	-61		25	40					100									
	70										70									
50										50										
30										30										
20										20										
Palma de Mallorca / Bon Bonet 08.302	1000	129	19	33	00	00	1009	20	35		1000	102	24	56	18	06	1006	25	56	
	850	1519	17	57	23	14	945	17	18		850	1506	15	62	27	33	891	19	08	
	700	3144	6	60	26	25	837	17	57		700	3110	2	10	23	27	726	5	10	
	500	5800	-13		26	30	527	-10	64		500	5760	-13	16	12	16	523	-10	15	
	400	7460	-26		26	35	228	-55			400	7420	-27	39			201	-47	63	
	300	9480	-42		23	43	164	-62			300	9420	-43	59			208	-60	56	
	250	10690	-51		22	31					250	10630	-52	57			150	-58		
	200	12110	-58		22	43					200	12050	-60							
	150	13910	-62		25	51					150	13850	-58							
	100	16400	-65		24	37					100									
	70										70									
50										50										
30										30										
20										20										
Santa Cruz de Tenerife 60.020	1000	155	21	46	32	06	1014	21	50		1000	174	24	58	07	06	1016	25	59	
	850	1554	19		28	18	944	18	10		850	1568	18		34	06	905	15	34	
	700	3185	8		28	18	894	23			700	3191	7		28	10	881	19		
	500	5850	-12		29	24	714	9			500	5870	-10		31	10	431	-17		
	400	7520	-22		34	30	527	-10			400	7550	-21		31	15	218	-55		
	300	9570	-39		34	40	385	-24			300	9610	-38		31	10	154	-66		
	250	10790	-49		33	36	278	-44			250	10840	-48		28	10				
	200	12230	-59		32	40	197	-59			200	12270	-58		28	20				
	150	14200	xx				165	-63			150	14050	-66		28	30				
	100						157	-63			100	16500	-68		28	26				
	70										70	18660	-62		29	15				
50										50										
30										30										
20										20										

Estación	Tipo de Sondeo	Indicativo	dia/hora	V I E N T O				A L T I T U D												
				Tierra dd ff	1.000m. dd ff	1.500m. dd ff	2.000m. dd ff	3.000m. dd ff	4.000m. dd ff	5.500m. dd ff	7.000m. dd ff	9.000m. dd ff	10.500m. dd ff	12.000m. dd ff	13.500m. dd ff	16.000m. dd ff				

