



BOLETIN DIARIO

AÑO XXIII

2ª Epoca

Núm. 192.

MADRID, JUEVES 11 de JULIO de 1.974

Dirección postal: Centro de Análisis y Predicción (Ciudad Universitaria), Apartado 285 - Madrid - 3 - (España) - Teléfono: 244 35 00
Fonometeo local: teléfono 094 - Fonometeo España: teléfono 232 69 40 de Madrid

TIEMPO PASADO (de 12 horas de ayer a 12 horas, T.M.G., de hoy):

Nubosidad y precipitaciones: En las últimas 24 horas el cielo permaneció despejado prácticamente en toda España, salvo algunas nieblas o neblinas en el Cantábrico y puntos de Galicia y litoral catalán y algunos intervalos nubosos en Ceuta, Melilla y Canarias.

Vientos fuertes: Sopló Levante en el Estrecho con velocidad de 65 a 75 Km/h. y del norte en Gran Canaria, con rachas de 65 Km/h.

Temperaturas destacables: Han continuado por encima de los valores normales en el tercio occidental de la Península, Centro y Andalucía oriental. Las máximas de ayer alcanzaron los 40º en Badajoz, Sevilla, Córdoba y Huelva, siendo la menos alta de ellas 22º en San Sebastián. Hoy la mínima fue de 8º en Vitoria y no bajaron de 26º en Cádiz y Cáceres.

PRONOSTICO PARA MAÑANA:

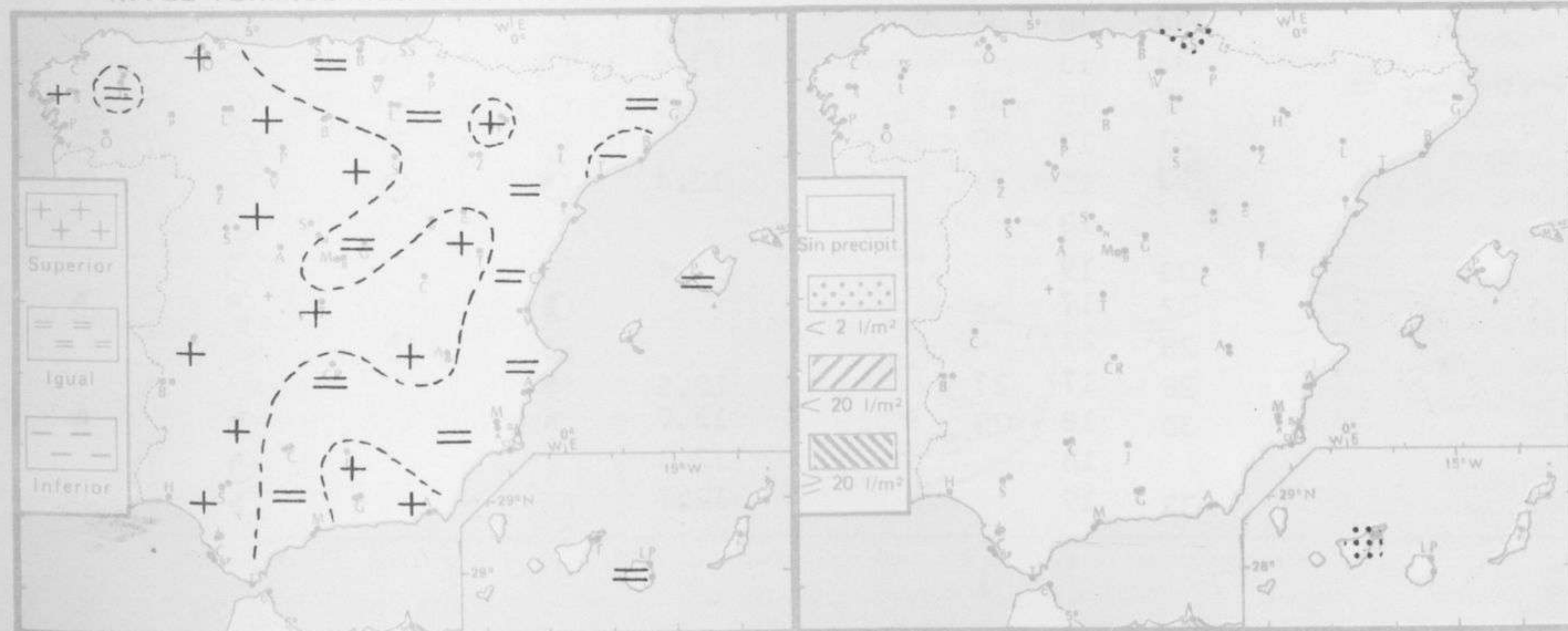
En Galicia y Cantábrico poco nuboso con nieblas y neblinas durante la mañana. Poco nuboso en Cataluña, Levante y Baleares. En las demás regiones aumento de nubosidad por la tarde con riesgo de núcleos tormentosos dispersos en el Duero, Centro y Aragón principalmente.

TENDENCIA PARA LOS DIAS 13 Y 14.

Día 13: Nuboso con alguna precipitación débil en el Cantábrico. Poco nuboso en el área mediterránea. Nubosidad de evolución diurna con algunos núcleos tormentosos en las demás regiones. **Día 14:** Poco nuboso en todas las regiones con ligero descenso de las temperaturas.

NIVEL TERMICO RESPECTO AL NORMAL

AREAS CON PRECIPITACION (12 h. ayer a 12 h. hoy)

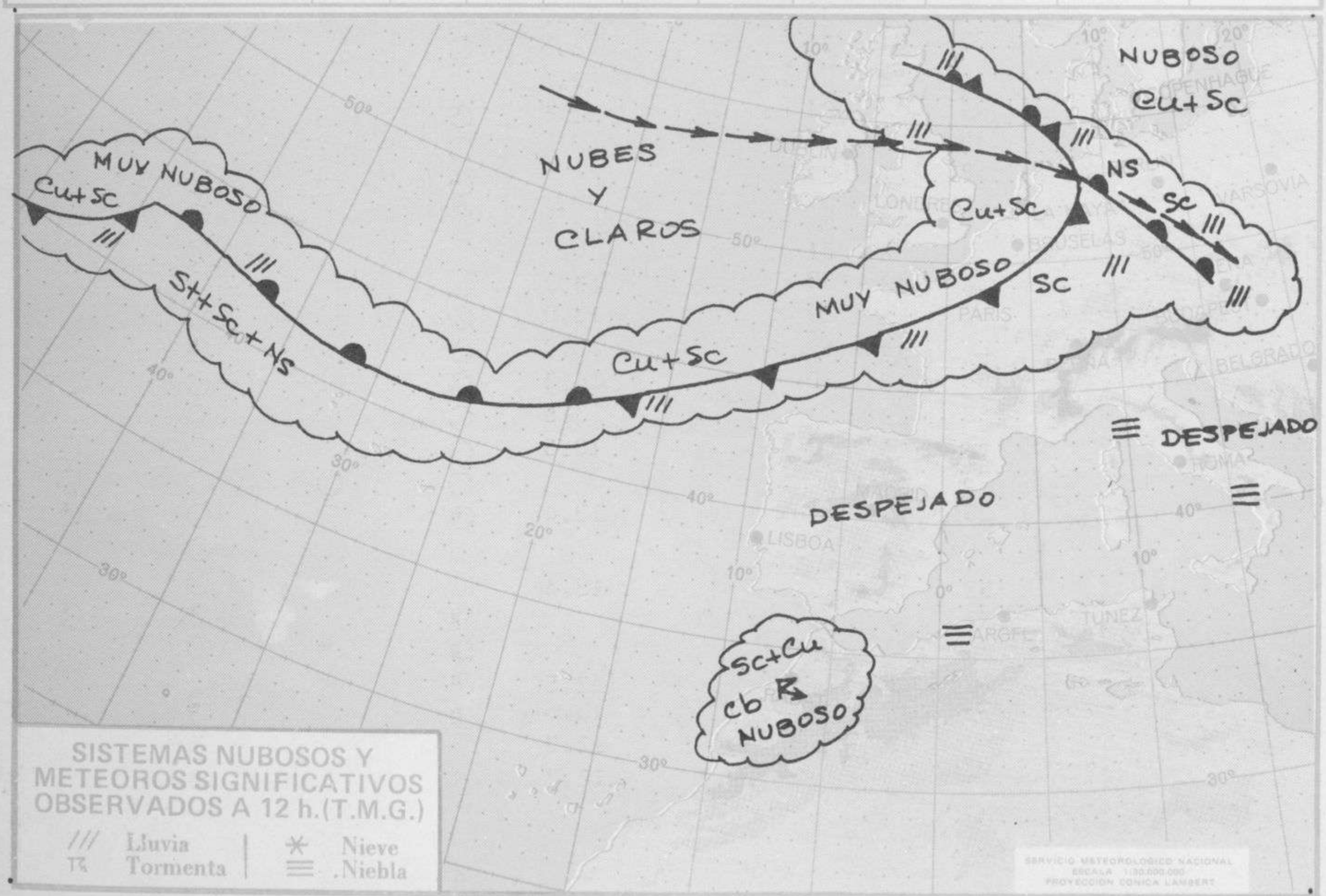


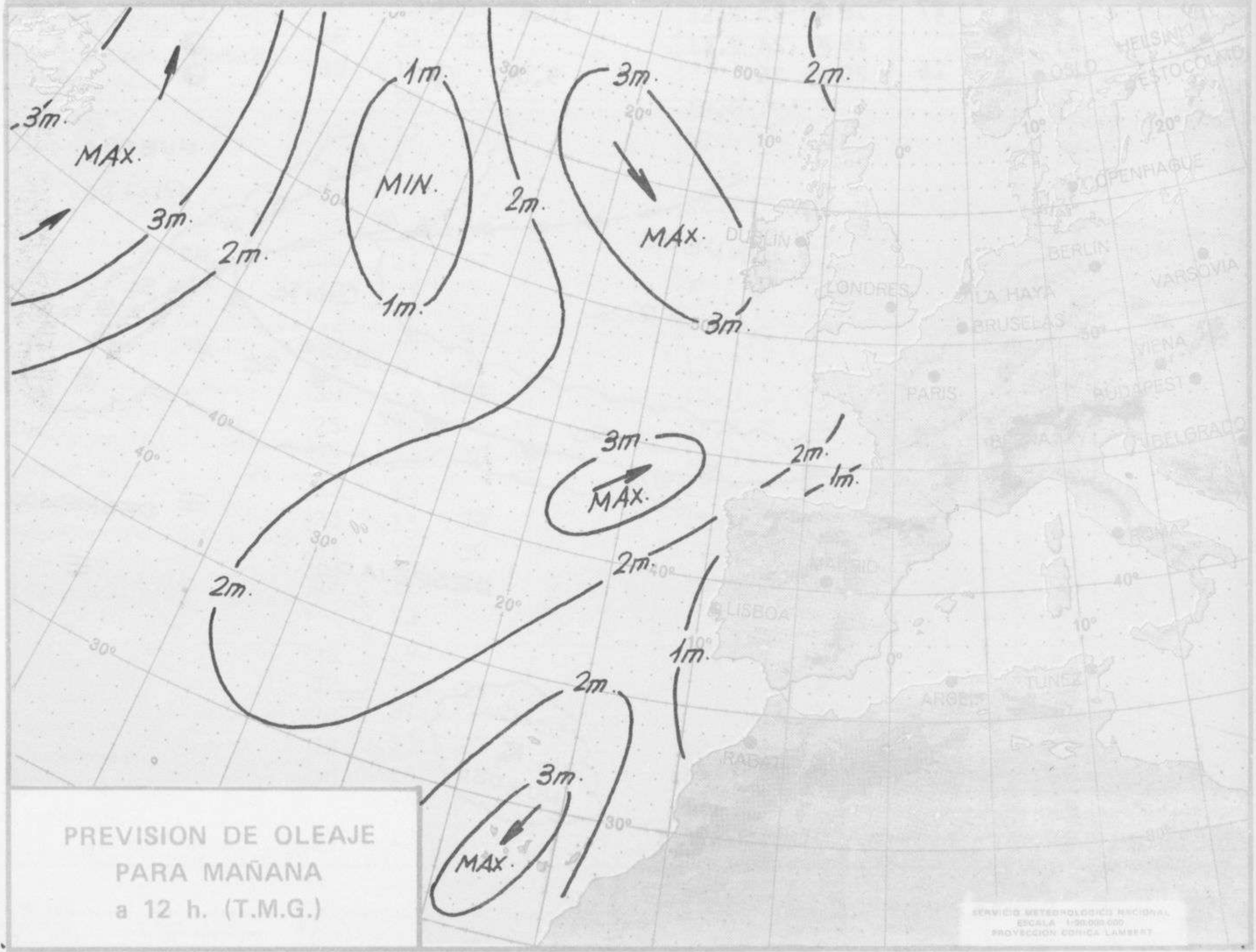
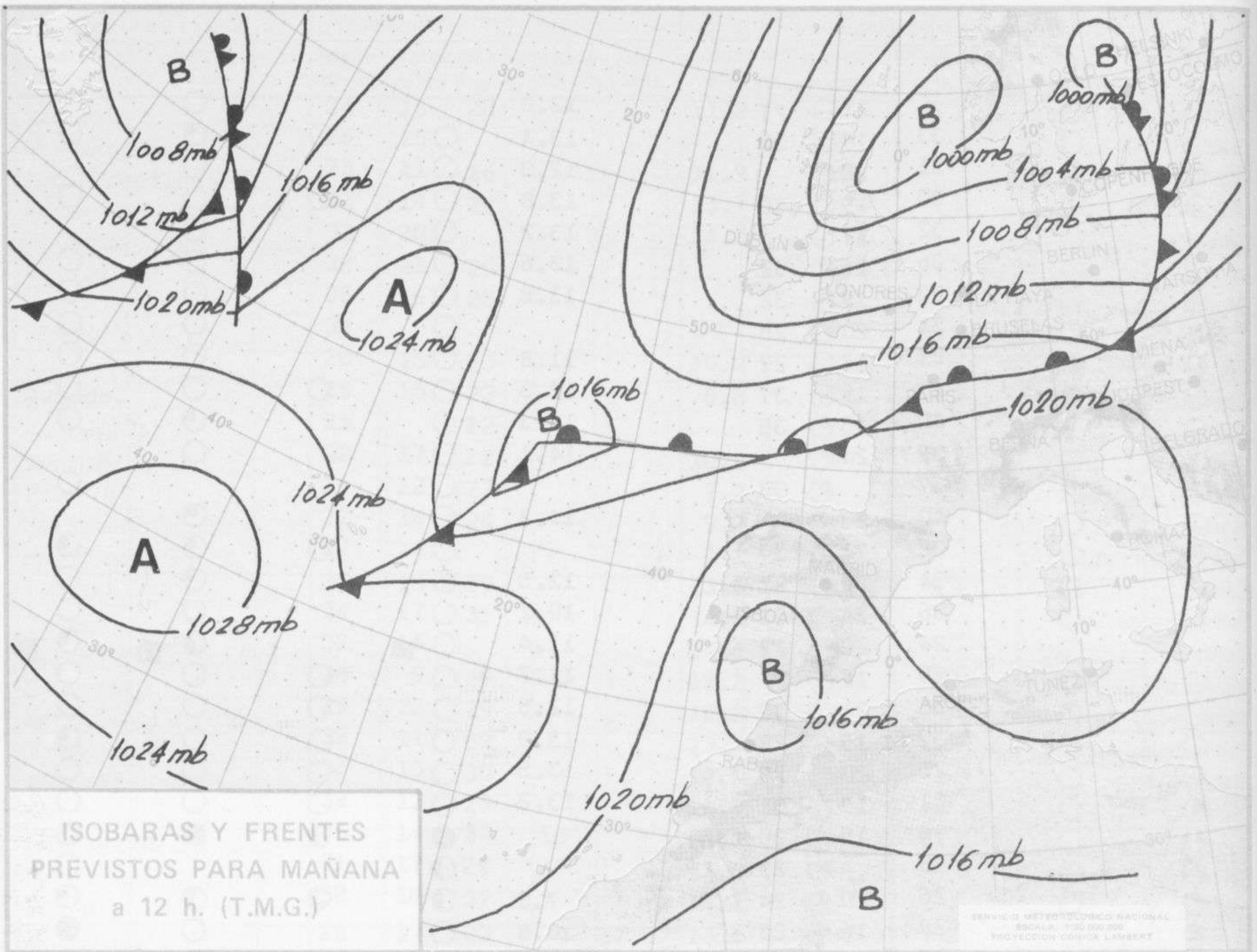
Estaciones	Temperaturas (°C)			Precipitación (l/m²)		Horas de sol ayer	Meteoros significativos			
	Máxima de ayer	Mínima de hoy	12 horas de hoy	06 ayer a 06 hoy	Hoy 06-12		18 horas de ayer	00 horas de hoy	06 horas de hoy	12 horas de hoy
La Coruña	24	16	20			11.2	○	○	○	○
Monteventoso	26	15					○		○	
Lugo (Punto Centro)	23	11	26			11.9	☉		☉	○
Santiago de Compostela (A)	32	14	29			13.7	○	○	○	○
Pontevedra	32	20				14.0	○		○	
Vigo (A)	32	21	29				○	○	○	○
Orense	36	16	28				○		○	○
Ponferrada	34						☉		○	
Asturias (A)	20	15	20			10.0	○		☉	☉
Oviedo	25	15	22			8.8	○	○	☉	○
Santander (A)	21		22				☉		○	○
Santander	22	17	22			10.8	☉		○	○
Bilbao (A)	26	12	27			7.2	☉	○	○	○
San Sebastian/Igueldo	22	14	24			9.2	☉		○	○
San Sebastian (A)	22	14				9.7	☉		○	
León (A)	31	15	29			13.5	☉	○	○	○
Zamora	34	17	31			14.0	○		○	○
Palencia	32	16				14.6	○		○	
Burgos (A)	28	9	29			12.2	○	○	○	○
Burgos	29	12	29			12.8	○	○	○	○
Valladolid (A)	32	11	32			13.7	○	○	○	○
Valladolid	34	13	30			12.2	○	○	○	○
Soria	32	12	29			14.9	○		○	☉
Salamanca (A)	35	14	33	ip		13.9	☉	○	○	☉
Avila	31	17	29			13.5	☉		○	☉
Segovia	32	18	32			14.2	☉		○	☉
Navacerrada	25	17	23			13.4	☉		○	☉
Madrid/Barajas	37	18	34			12.4	☉	○	○	☉
Madrid (Cdad. Universitaria)	36	21	32			11.9	☉	○	☉	☉
Guadalajara	35	16					☉		○	
Toledo		20	33			13.0			○	☉
Cuenca	33	17	31			12.5	○		○	○
Molina de Aragón		12				13.6			○	
Ciudad Real	37	14	34			12.5	☉	○	○	☉
Albacete (A)	35	17	33				○		○	☉
Cáceres	38	26	37				☉	○	○	○
Badajoz (A)	40	21					○		○	
Vitoria (A)	25	8	31				○		○	○
Logroño	31	13	30			13.7	○		○	○
Logroño (A)	30	15	29			13.0	○	○	○	○
Pamplona	25	14				12.8	☉		☉	
Huesca (A)	33	18	30			14.3	○		○	○
Daroca	33	13				13.6	○	○	○	
Zaragoza (A)	32	15	30			13.5	○		○	○
Zaragoza	33	17	30				○	○	○	○
Calamocha	33	11	31			13.4	☉	○	○	☉
Teruel		13							○	
Lérida	33	19				13.4	○		○	
Gerona (A)	32	17	32				☉		☉	☉
Barcelona	28	21					☉	☉	○	
Barcelona (A)	28	17	27			12.5	☉		○	○
Reus (A)	30	18	28			13.0	☉		☉	☉
Tarragona		18				12.3			☉	
Tortosa	33	19				12.7	○		☉	

SIMBOLOS UTILIZADOS EN LOS CUADROS DE METEOROS SIGNIFICATIVOS

- ☉ Llovizna ☉ Neblina ☉ Refúmpagos ▲ Granizo ○ Despejado ☉ Nuboso ☉ NW 30 nudos ☉ NE 35 nudos
- ☉ Lluvia ☉ Niebla ☉ Tormenta ★ Nieve ☉ Poco nuboso ☉ Cubierto ☉ SW 50 nudos ☉ SE 65 nudos

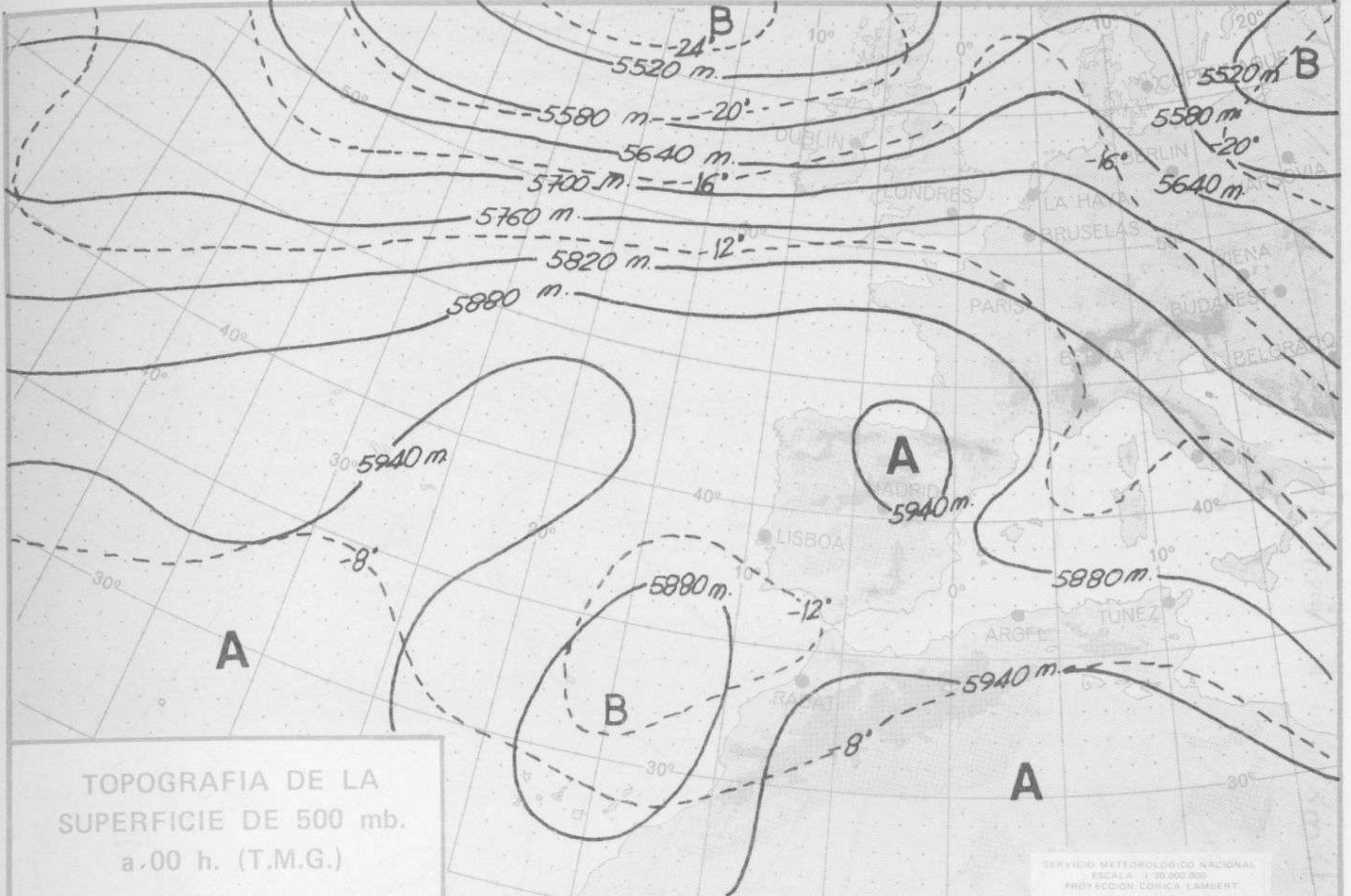
Estaciones	Temperaturas (°C)			Precipitación (l/m²)		Horas de sol ayer	Meteoros significativos			
	Máxima de ayer	Mínima de hoy	12 horas de hoy	06 ayer a 06 hoy	Hoy 06-12		18 horas de ayer	00 horas de hoy	06 horas de hoy	12 horas de hoy
Castellón de la Plana ...		21	27			12.8			○	○
Valencia (A) ...	33	18	30			13.4	○	○	☉	○
Valencia ...	31	20				12.0	○		○	
Alicante (A) ...	30	19	30			13.8	○	○	○	○
Alicante ...	32	17				13.2	○		○	
Murcia (A) ...	36	16	32			13.6	○		○	○
Murcia ...	33	19	32			13.8	○		○	○
Cartagena ...	31	20	28				○		○	○
San Javier ...	27	17	27			11.8	○		○	○
Sevilla (A) ...	40	19	37			12.3	○	○	○	○
Córdoba (A) ...	40	15	35			12.3	○		☉	○
Jaén ...	39	24				14.1	○		○	
Granada (A) ...	37		33				○			○
Huelva ...	40	20				14.3	○		☉	
Jerez de la Frontera (A) ...	38	21	37				○	○	☉	☉
Cádiz ...	34	26	32			12.5	○		☉	○
San Fernando ...	36	24	33			10.2	○		○	○
Tarifa ...	24	22	22			11.4	○	☉	☉	☉
Málaga (A) ...	29	18	27			11.7	○	○	○	☉
Almería (A) ...	36	21	30			12.5	○	○	○	○
Palma de Mallorca (A) ...	32	15	29			13.0	○	○	○	☉
Mahón (A) ...	28	20	29			13.5	○	○	○	○
Ibiza (A) ...	31	19	31			13.2	○	○	○	○
Santa Cruz de Tenerife (A) ...	18	15	20	ip			●	○	●	☉
Santa Cruz de Tenerife ...	26		25				○			○
Las Palmas (A) ...	26	20	24			7.8	○	○	○	○
Fuerteventura (A) ...	29	16	23			10.8	○		○	○
Lanzarote (A) ...	27	18	25			11.4	○		○	○
Ceuta ...		16	24						○	○
Melilla ...	26	20	26			9.8	○		○	○





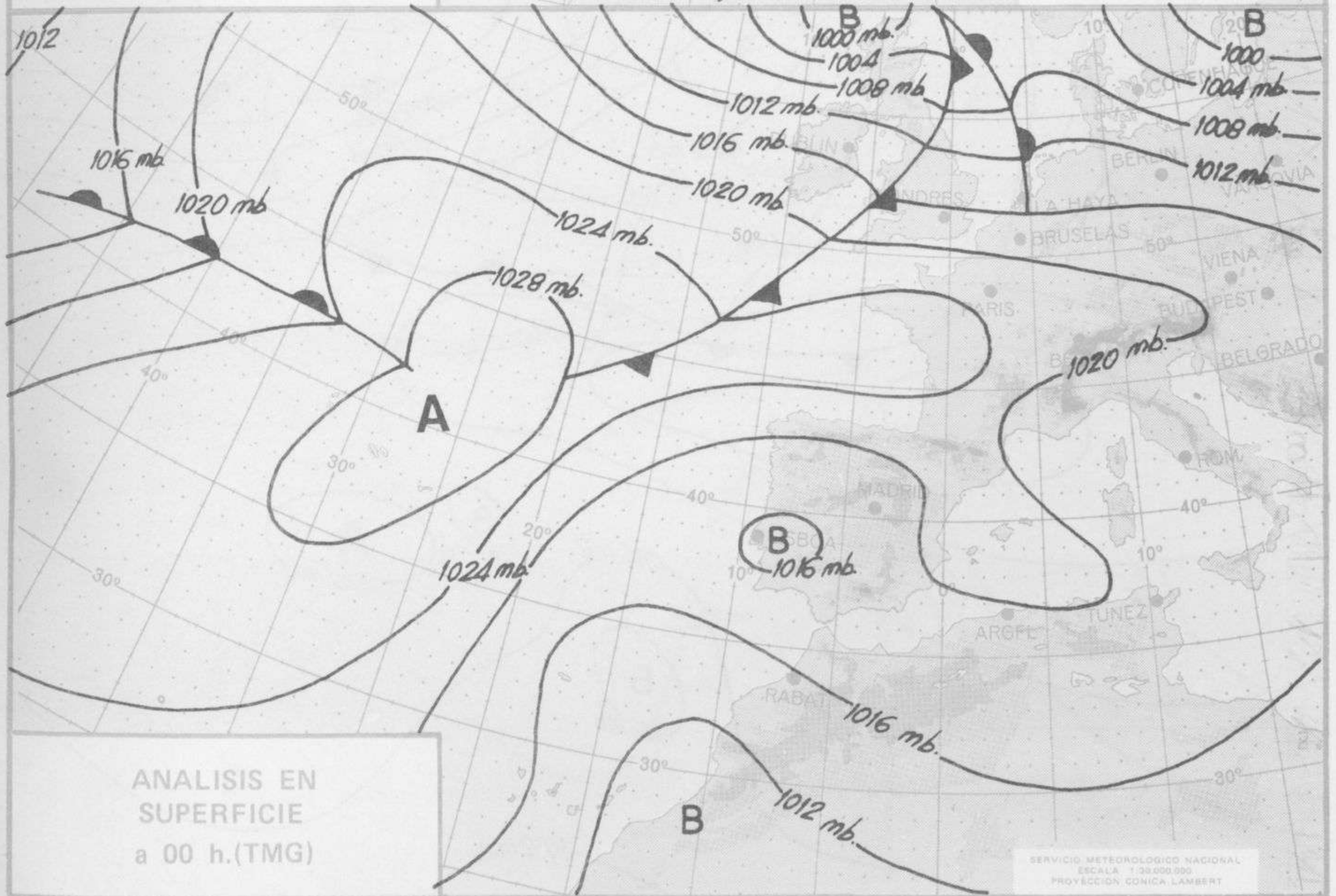


Dirección postal: Centro de Análisis y Predicción (Ciudad Universitaria), Apartado 285 - Madrid - 3 - (España) - Teléfono: 244 35 00
 Fonometeo local: teléfono 094 - Fonometeo España: teléfono 232 69 40 de Madrid



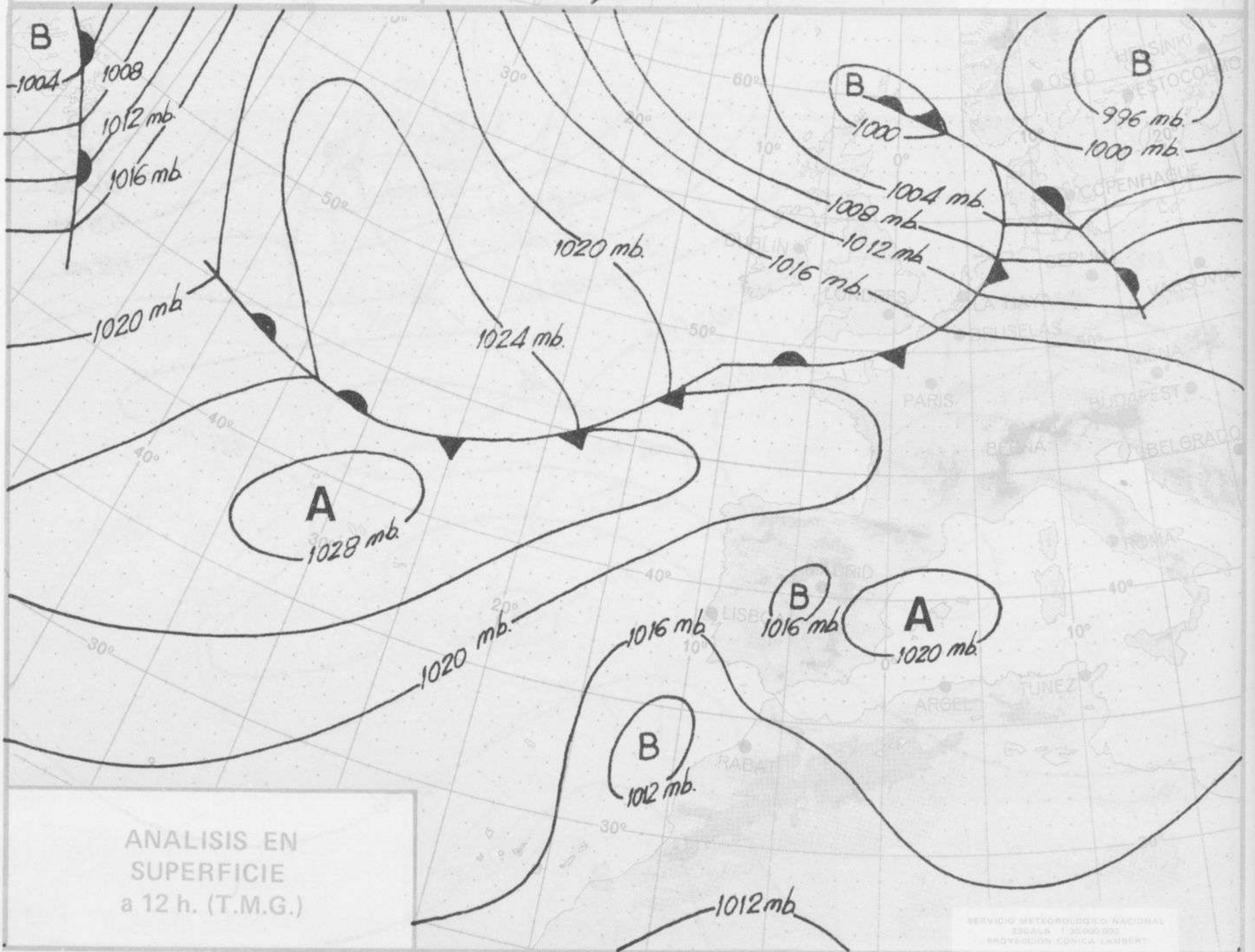
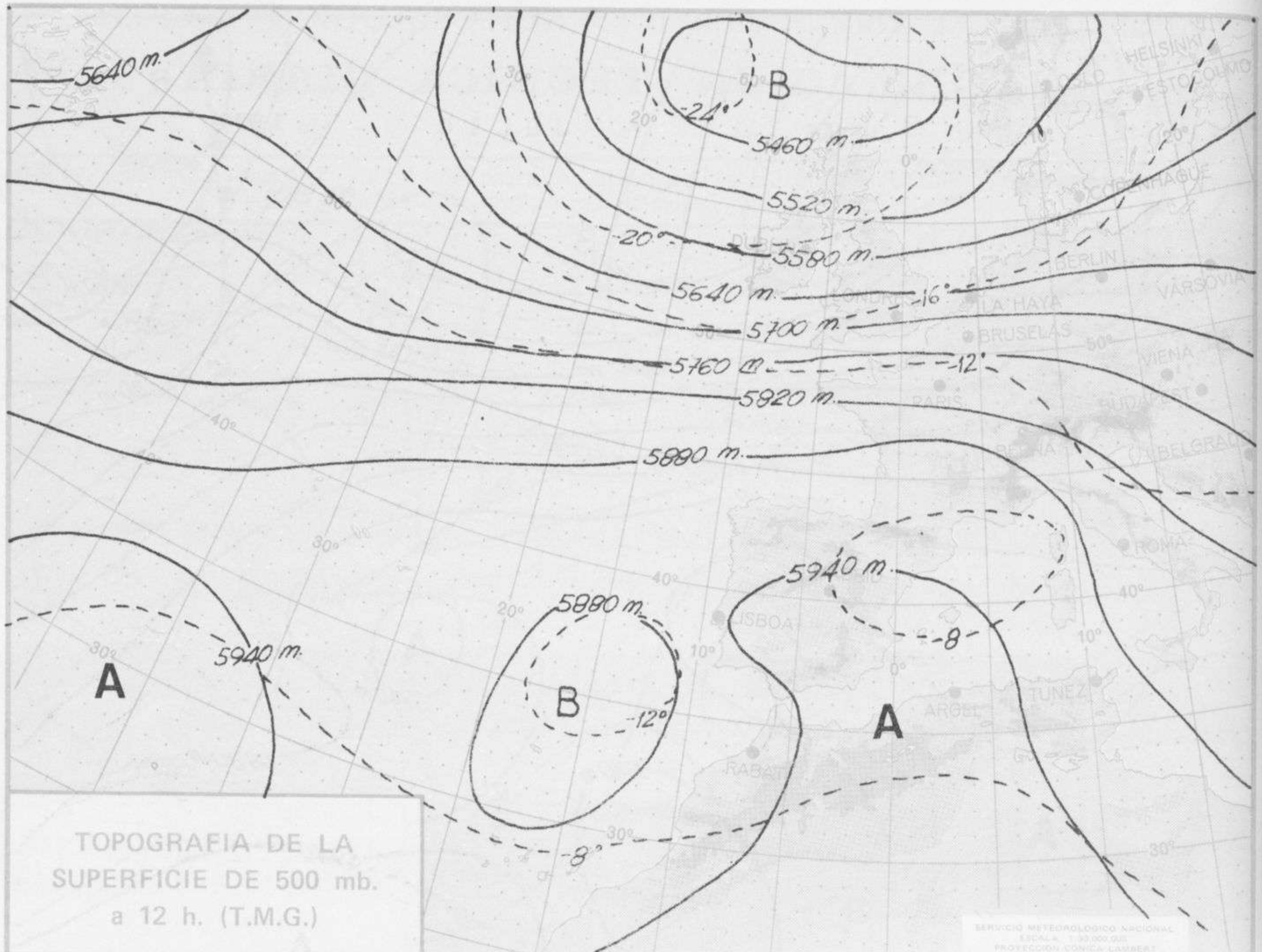
TOPOGRAFIA DE LA SUPERFICIE DE 500 mb. a 00 h. (T.M.G.)

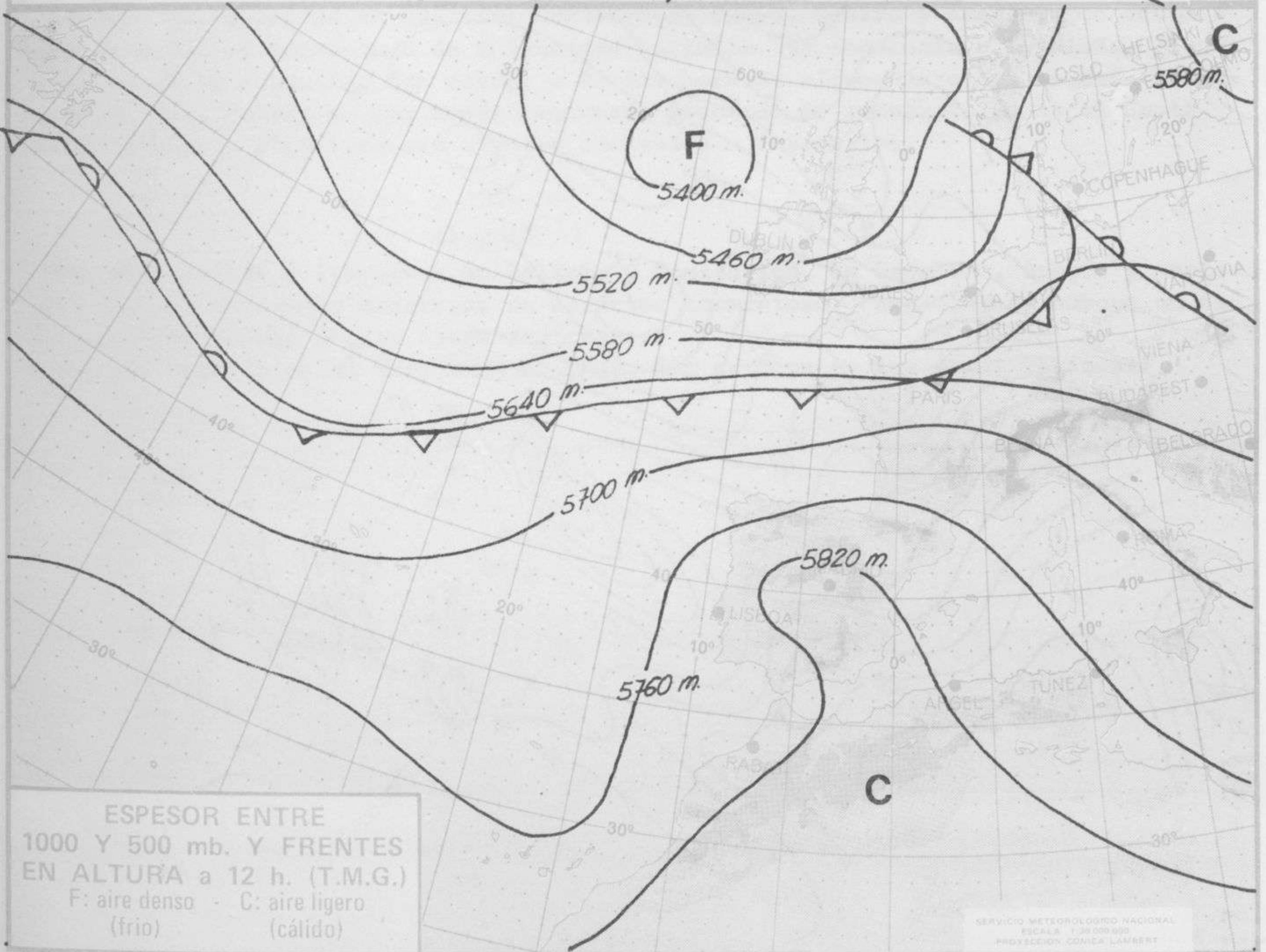
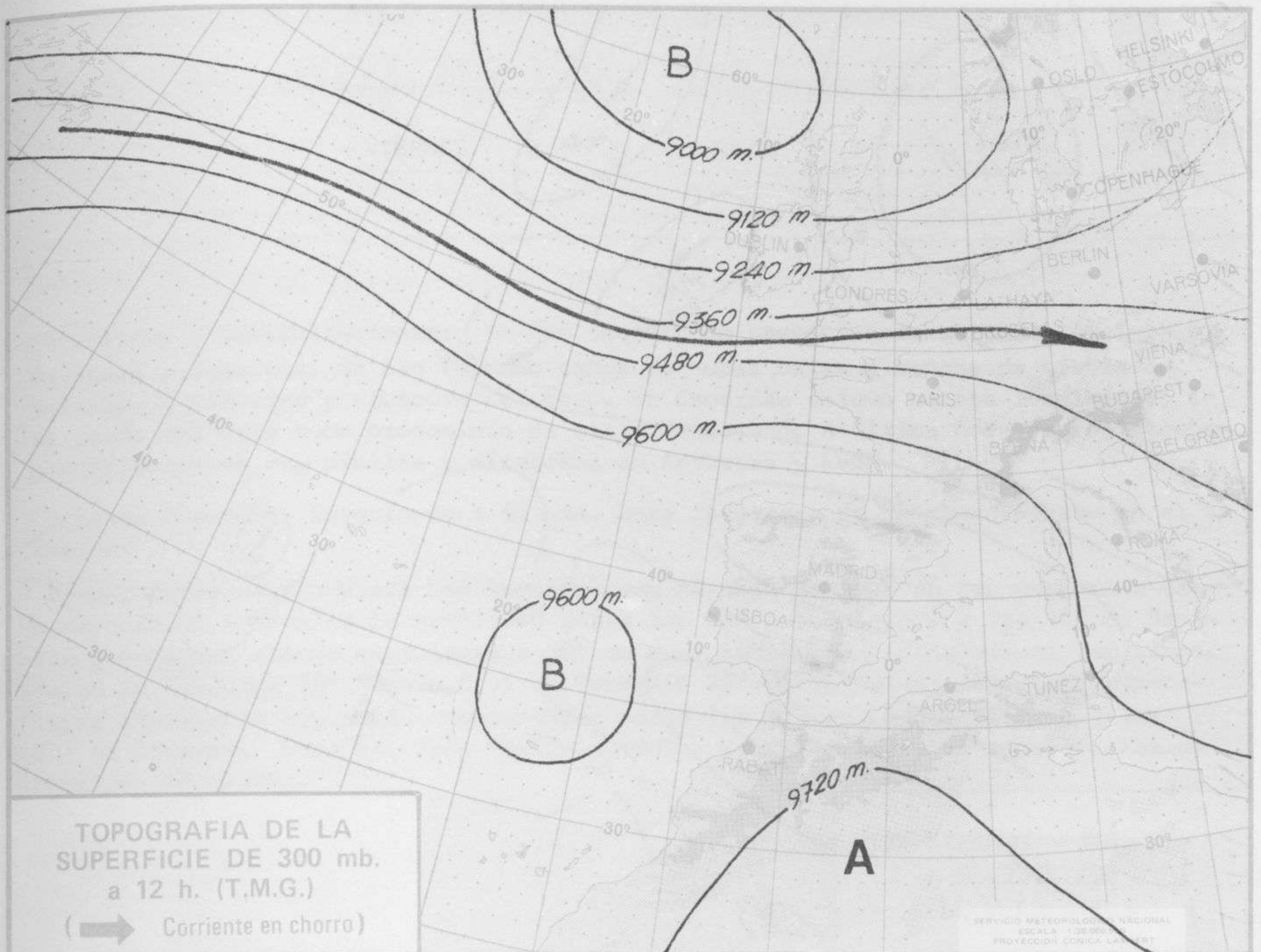
SERVICIO METEOROLOGICO NACIONAL
 ESCALA: 1:30.000.000
 PROYECCION CONICA LAMBERT

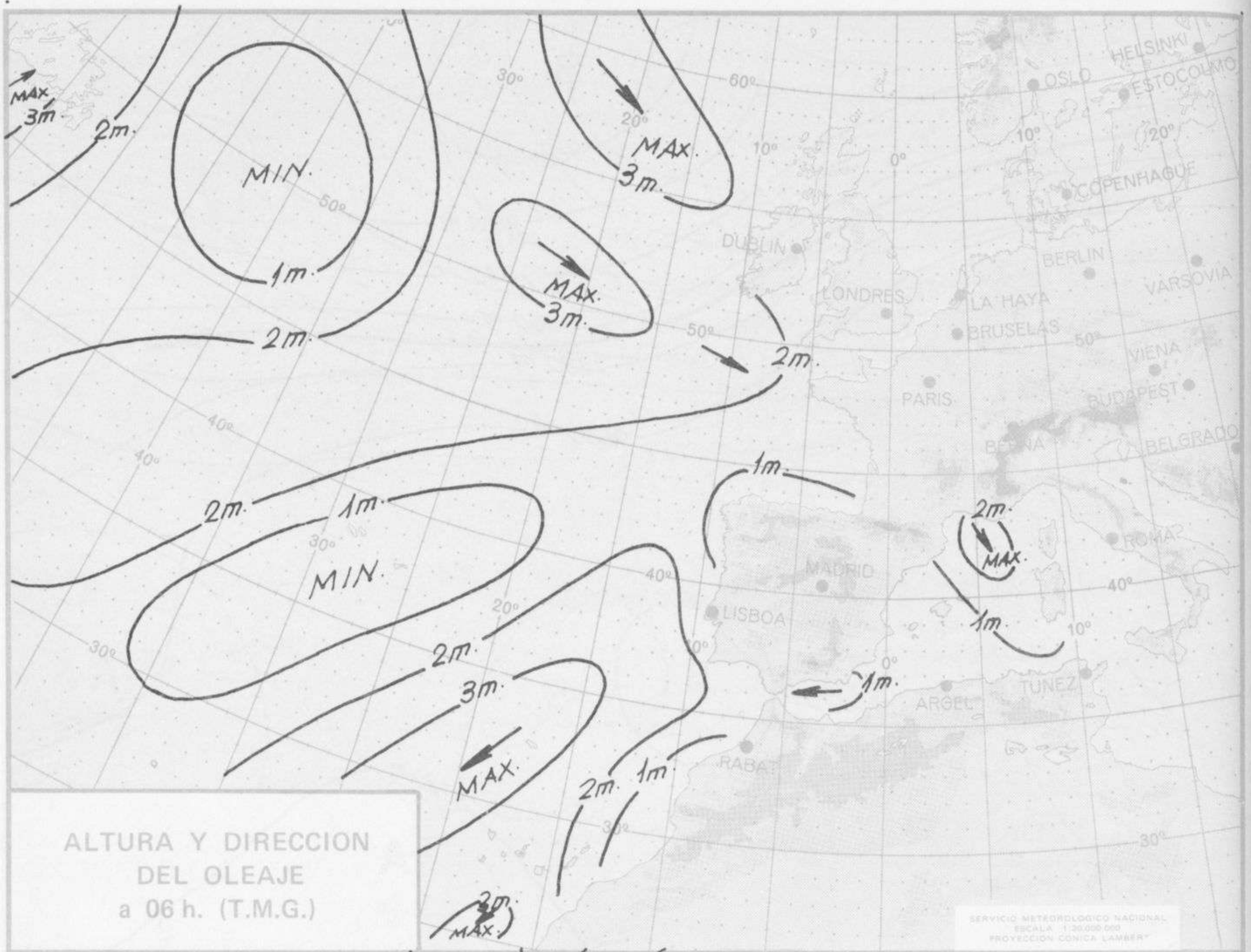


ANALISIS EN SUPERFICIE a 00 h.(TMG)

SERVICIO METEOROLOGICO NACIONAL
 ESCALA: 1:30.000.000
 PROYECCION CONICA LAMBERT









COMPLEMENTO A LA INFORMACION TECNICA DIARIA



Dirección postal: Centro de Análisis y Predicción (Ciudad Universitaria), Apartado 285 - Madrid - 3 - (España) - Teléfono: 244 35 00
 Fonometeo local: teléfono 094 - Fonometeo España: teléfono 232 69 40 de Madrid

MADRID, Jueves 11 de JULIO de 1974

		R A D I O S										O N D E O S													
		Sondeos a 00 horas (TMG)										Sondeos a 12 horas (TMG)													
		Presiones tipo					Puntos notables					Presiones tipo					Puntos notables								
		PPP	hhh	TT	DD	dd	ff	PPP	TT	DD	PPP	TT	DD	PPP	hhh	TT	DD	dd	ff	PPP	TT	DD	PPP	TT	DD
La Coruña	08.001	1000	176	19	44	00	04	1014	18	28				1000	170	19	32	32	05	1013	21	41			
		850	1588	20	72	20	04	983	20	56				850	1579	19	64	26	05	987	16	16			
		700	3228	9	43	25	09	940	26	80				700	3216	9	74	26	14	913	26	65			
		500	5920	-9	74	26	10	820	18	69				500	5910	-9	71	27	15	843	18	64			
		400	7610	-22	73	27	12	668	7	78				400	7590	-22	69	27	17	808	17	75			
		300	9660	-36	71		17	586	-2	76				300	9640	-39	66	26	09	579	-1	75			
		250						568	-2	78				250	10870	-47		26	08	537	-6	63			
		200						280	-40	70				200	12310	-58		26	21	519	-7	73			
		150						266	-43					150	14110	-59		26	27	448	-17	70			
		100												100	16640	-62		26	33	292	-40	66			
		70												70						195	-59				
	50												50						183	-61					
	30												30						145	-58					
	20												20						100	-62					
Madrid / Barajas	08.221	1000	161					948	26	58				1000	154					948	30	71			
		850	1592	24	57	07	12	893	27	78				850	1594	24	72	27	02	839	24	72			
		700	3243	9	60	19	04	717	10	60				700	3248	9	68	26	03	644	2	57			
		500	5940	-9	73	18	03	652	3	58				500	5940	-8		25	05	624	3	64			
		400	7620	-22	70	20	07	632	5	78				400	7620	-23		20	04	479	-11				
		300	9670	-39	66	25	10	394	-23	70				300	9660	-39		23	13	344	-32				
		250	10900	-47		27	15	263	-46	45				250	10900	-42		35	13	195	-58				
		200	12350	-54		27	20	185	-64					200	12330	-57		24	20	88	-63				
		150	14160	-62		27	12							150	14150	-59		24	20	48	-54				
		100	16650	-65		28	08							100	14140	-59		26	25						
		70												70	16600	-62		27	10						
	50												50	18880	-62		27	10							
	30												30												
	20												20												
Palma de Mallorca / Bon Bonet	08.302	1000	185	19	12	23	04	1016	19	21				1000	187	29	64	20	10	1016	30	65			
		850	1591	16	42	02	12	988	19	00				850	1609	19	61			812	16	60			
		700	3222	8		36	06	948	23	45				700	3247	10	68			648	6	75			
		500	5870	-11		23	23	827	14	44				500	5950	-9				524	-5				
		400	7540	-24		31	29	799	16	56				400	7630	-22				248	-51				
		300	9660	-41		23	17	539	-6					300	9670	-40				144	-63				
		250	10780	-49		33	17	278	-45					250	10890	-50									
		200	12220	-56		30	39	177	-61					200	12330	-56									
		150	14010	-62				104	-64					150	14140	-62									
		100												100	16640	-63									
		70												70											
	50												50												
	30												30												
	20												20												
Santa Cruz de Tenerife	60.020	1000	130	21	44	33	10	1011	22	50				1000											
		850	1519	18		36	20	901	14	00				850											
		700	3161	11		36	16	855	18					700											
		500	5870	-7		30	14	790	18					500											
		400	7570	-20		30	14	679	9					400											
		300	9610	-32		28	18	472	-9					300											
		250	10880	-42		28	22	413	-18					250											
		200	12360	-53		28	25	306	-31					200											
		150	14160	-64		28	20	175	-59					150											
		100	16600	-73		29	20	133	-68					100											
		70						127	-66					70											
	50						104	-73					50												
	30												30												
	20												20												

		V I E N T O E N A L T I T U D														
Estación	Tipo de Sonda	Indicativo	dia/hora	Tierra dd ff	1000m dd ff	1500m dd ff	2000m dd ff	3000m dd ff	4000m dd ff	5500m dd ff	7000m dd ff	9000m dd ff	10500m dd ff	12000m dd ff	13500m dd ff	16000m dd ff

SYNOPS de 00 horas (T.M.G.)

SYNOPS de 06 horas (T.M.G.)

Table containing station names and meteorological data for 00 and 06 hours. Stations listed include LA CORUÑA, GIJÓN, LEÓN, NAVACERRADA, VITORIA, LERIDA, CASTELLÓN, SEVILLA, IZAGA, and CEUTA.

SYNOPS de 12 horas (T.M.G.)

SYNOPS de 18 horas (T.M.G.)

Table containing station names and meteorological data for 12 and 18 hours. Stations listed include LA CORUÑA, GIJÓN, LEÓN, NAVACERRADA, VITORIA, LERIDA, CASTELLÓN, SEVILLA, IZAGA, and CEUTA.