



# BOLETIN DIARIO

AÑO XXII  
2ª Epoca  
Núm. 195.

MADRID, SABADO 14 de JULIO de 1.973

Dirección postal: Centro de Análisis y Predicción (Ciudad Universitaria), Apartado 285 - Madrid - 3 - (España) - Teléfono: 244 35 00  
Fonometeo local: teléfono 094 - Fonometeo España: teléfono 232 69 40 de Madrid

## TIEMPO PASADO (de 12 horas de ayer a 12 horas, T.M.G., de hoy):

**Nubosidad y precipitaciones:** Ayer durante el día el cielo estuvo muy nuboso con chubascos y tormentas en Cantábrico, cordillera Central e Ibérica; nuboso con alguna tormenta y chubascos irregulares en Centro, La Mancha y puntos de Levante; parcialmente nuboso o despejado en las demás regiones. Se recogieron 26 litros por metro cuadrado en el aeropuerto de Madrid, 24 en Navacerrada y 20 en Monflorite. En la noche de hoy estuvo cubierto en el norte de Galicia, Cantábrico y Canarias; Nuboso en el resto. Hubo precipitaciones en Cantábrico, Ebro, norte de Cataluña y tormentas en Extremadura y puntos de Levante, registrándose 36 litros por metro cuadrado en Castellón y 9 en Fuenterrabía. Durante la mañana de hoy, aumentó la nubosidad en Galicia y Andalucía y continuó sin cambios en el resto.

**Vientos fuertes:** No se registraro.

**Temperaturas destacables:** Las máximas de ayer han experimentado muy notable descenso en Duero, Centro, Ebro y Cataluña, oscilando en la Península de 17<sup>ª</sup> en Vitoria a 34<sup>ª</sup> en Murcia y de 26<sup>ª</sup> a 27<sup>ª</sup> en las capitales Canarias. Las mínimas de hoy, han variado de 12<sup>ª</sup> en Burgos y Lugo a 23<sup>ª</sup> en Alicante, Murcia y Barcelona y alrededor de 21<sup>ª</sup> en Canarias.

## PRONOSTICO PARA MAÑANA:

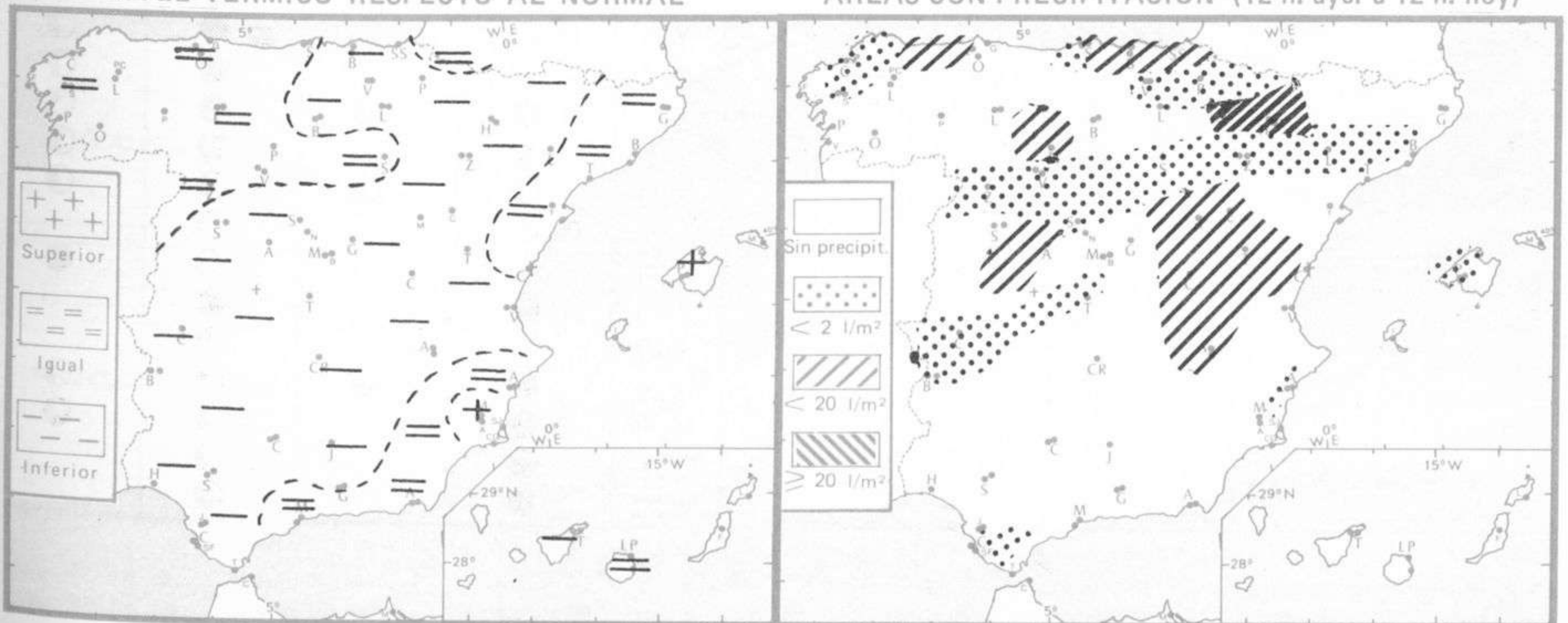
Nuboso con chubascos en Galicia, Cantábrico, alto Ebro y Duero, sistema Central e Ibérico y puntos dispersos del resto del valle del Duero. Durante el día mejorará en Galicia y Duero y se extenderá el área de chubascos al Pirineo y puntos del valle del Ebro y Cataluña. En el Centro cielo nuboso con tendencia a disminuir durante el día. Poco nuboso en las demás regiones. Vientos de componente norte y descenso de temperaturas en la mitad norte de la Península.

## TENDENCIA PARA LOS DIAS 16 Y 17.

**Día 16:** Continuarán los chubascos en Galicia, Cantábrico, alto Duero y Ebro. Nuboso en Duero, Cataluña con riesgo de chubascos en el sistema Central. Algo nuboso en las demás regiones. **Día 17:** Continuará con análogas características, pero con tendencia a mejorar en las zonas del interior.

NIVEL TERMICO RESPECTO AL NORMAL

AREAS CON PRECIPITACION (12 h. ayer a 12 h. hoy)



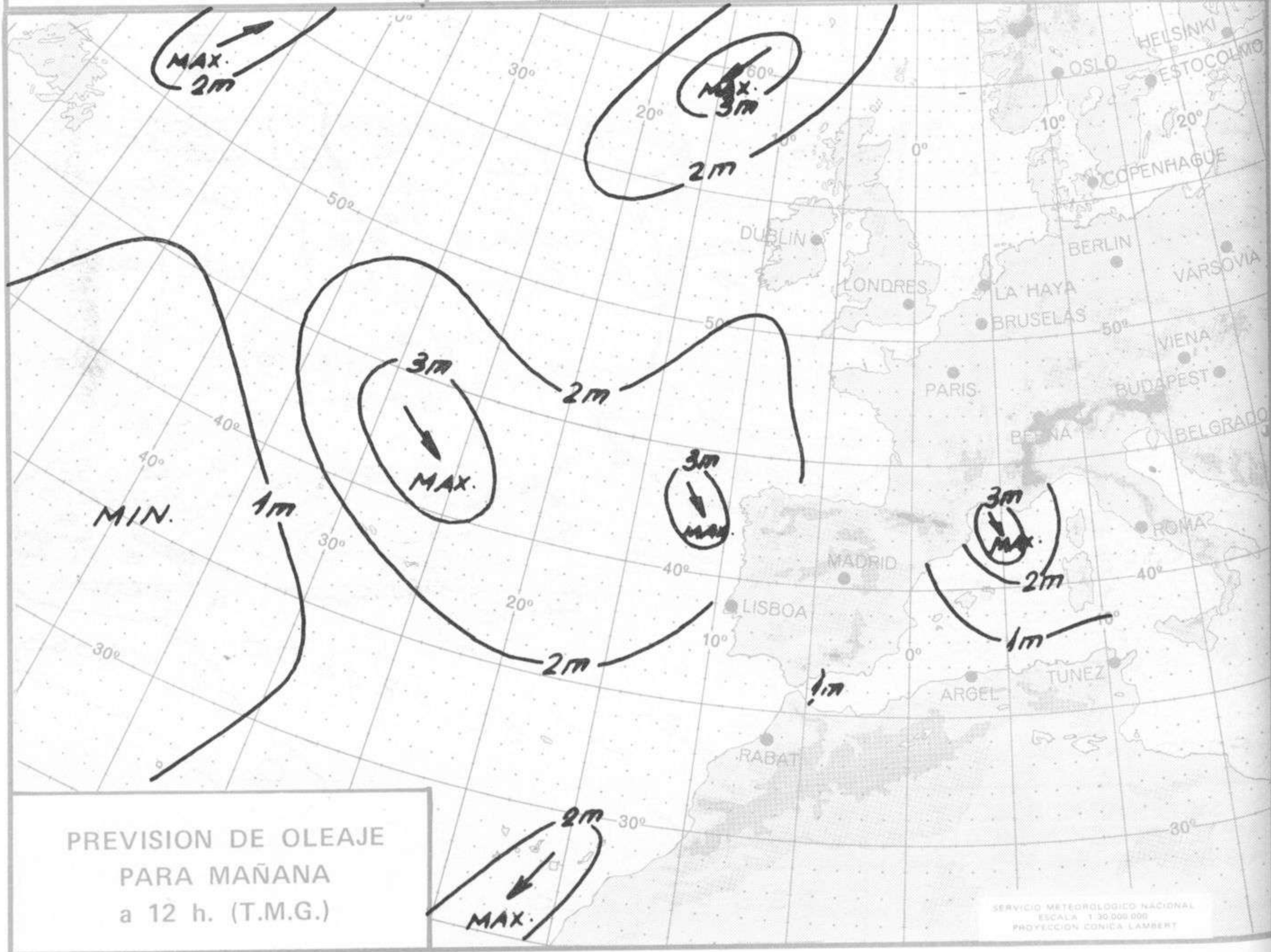
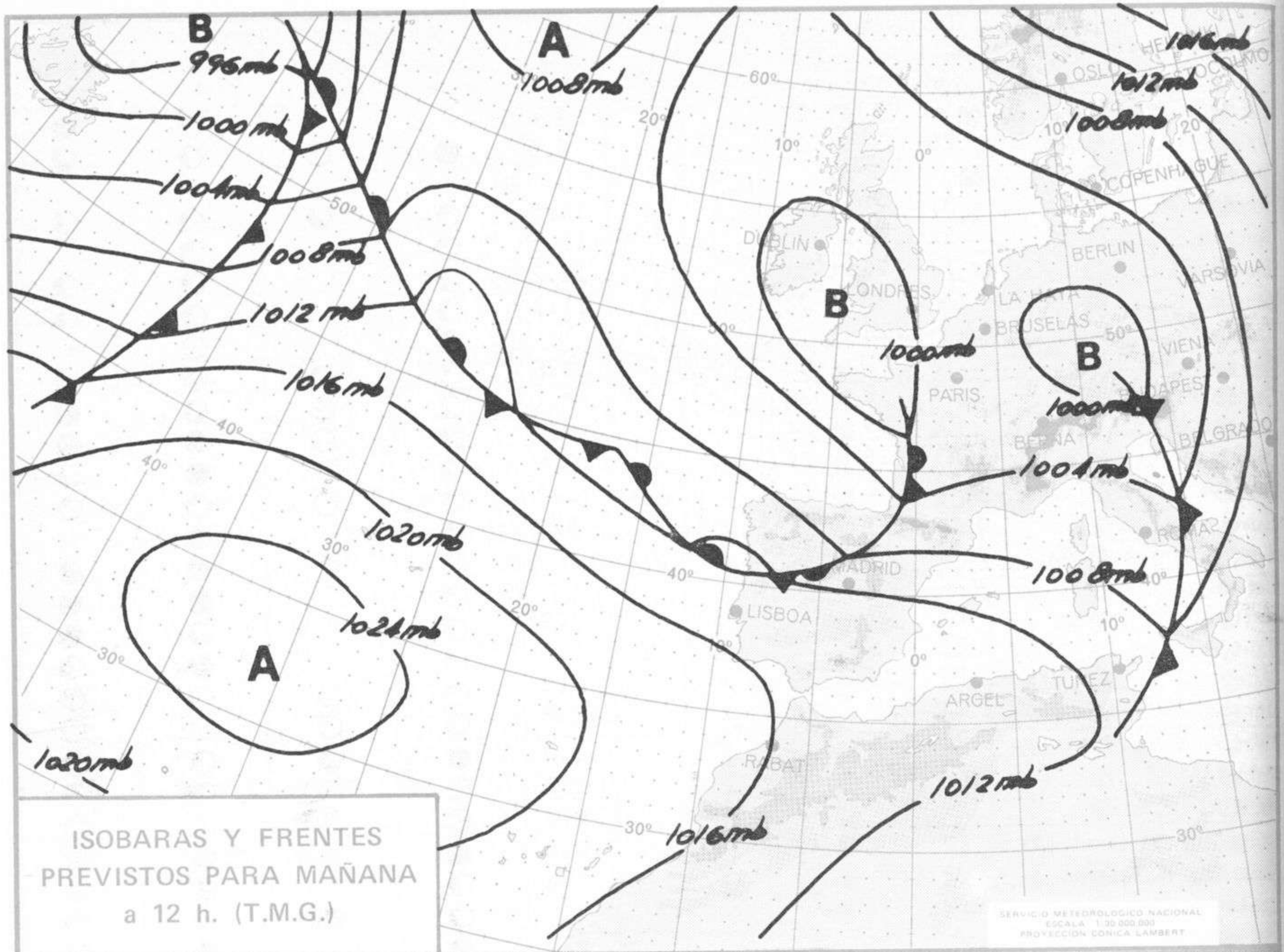
Estaciones	Temperaturas (°C)			Precipitación (l/m <sup>2</sup> )		Horas de sol ayer	Meteoros significativos			
	Máxima de ayer	Mínima de hoy	12 horas de hoy	06 ayer a 06 hoy	Hoy 06-12		18 horas de ayer	00 horas de hoy	06 horas de hoy	12 horas de hoy
La Coruña ... ..	18	15	18	ip	ip		☉	☉	☉	☉
Monteventoso ... ..		14							☉	☉
Lugo (Punto Centro) ... ..	19	12	18			2.0	☉	☉	☉	☉
Santiago de Compostela (A)	20	12	15		ip	2.4	☉	☉	☉	☉
Pontevedra ... ..	27						☉			
Vigo (A) ... ..	26	12	17				☉	☉	☉	☉
Orense ... ..		16	22						☉	☉
Ponferrada ... ..			21							☉
Asturias (A) ... ..	19	15	19	2		0.0	☉		☉	☉
Gijón ... ..	20	17	19	8		1.0	☉	☉	☉	☉
Santander (A) ... ..	22		19	10			☉		☉	☉
Santander ... ..	21	16	18	12		X	☉	☉	☉	☉
Bilbao (A) ... ..	20	X	21	7	ip		☉	☉	☉	☉
San Sebastian/Igueldo ... ..	19	15	17	5		0.0	☉	☉	☉	☉
San Sebastian (A) ... ..	21	16	20	10	4	0.0	☉	☉	☉	☉
León (A) ... ..		13	23			3.5		☉	☉	☉
Zamora ... ..	26	16	21	ip		1.7	☉		☉	☉
Palencia ... ..			21						☉	☉
Burgos (A) ... ..	19	10	20	ip		2.3	☉		☉	☉
Burgos ... ..		12	22			3.7			☉	☉
Valladolid (A) ... ..	24	12	20			7.1	☉		☉	☉
Valladolid ... ..	26	15	23			7.5	☉	☉	☉	☉
Soria ... ..	24	14	22	ip		4.4	☉		☉	☉
Salamanca (A) ... ..	25		23				☉		☉	☉
Avila ... ..	22	14		15		4.4	☉		☉	☉
Segovia ... ..	24	15	23	ip		6.6	☉		☉	☉
Navacerrada ... ..	15	9	14	24		3.4	☉		☉	☉
Madrid/Barajas ... ..	24	16	26	26		3.4	☉	☉	☉	☉
Madrid (Cdad. Universitaria)	24	15	25	10			☉	☉	☉	☉
Guadalajara ... ..	27	14		2			☉		☉	☉
Toledo ... ..	24	17		10		2.1	☉		☉	☉
Cuenca ... ..	25	15					☉		☉	☉
Molina de Aragón ... ..	24	11	22	2	1	4.3	☉		☉	☉
Ciudad Real ... ..	28	16	21			8.3	☉	☉	☉	☉
Albacete (A) ... ..	26	15	23	2		8.5	☉	☉	☉	☉
Cáceres ... ..	27	15	20	1			☉	☉	☉	☉
Badajoz (A) ... ..	29	18	23			7.8	☉		☉	☉
Vitoria (A) ... ..	17	14	21	ip			☉		☉	☉
Logroño ... ..	22	16	24	2		2.7	☉		☉	☉
Logroño (A) ... ..	22	16	24	2		3.6	☉	☉	☉	☉
Pamplona ... ..		16	20	ip		3.2			☉	☉
Huesca (A) ... ..	24	15	23	21		2.2	☉		☉	☉
Daroca ... ..		15	23			1.2			☉	☉
Zaragoza (A) ... ..	25	17	24	ip		1.5	☉	☉	☉	☉
Zaragoza ... ..	24	18	24	4			☉		☉	☉
Calamocha ... ..	23	12	22	18		5.3	☉	☉	☉	☉
Teruel ... ..	22	13		15			☉		☉	☉
Lérida ... ..	29	17	24	ip		5.0	☉		☉	☉
Gerona (A) ... ..	29	18					☉		☉	☉
Barcelona ... ..		23				5.2			☉	☉
Barcelona (A) ... ..	28	20	27			5.5	☉	☉	☉	☉
Reus (A) ... ..	29	20	26			4.0	☉		☉	☉
Tarragona ... ..	28	21				2.6	☉		☉	☉
Tortosa ... ..		21				4.0	☉		☉	☉

SÍMBOLOS UTILIZADOS EN LOS CUADROS DE METEOROS SIGNIFICATIVOS

- ☉ Llovizna
- ☉ Despejado
- ☉ Nuboso
- ☉ NW 30 nudos
- ☉ NE 35 nudos
- ☉ Lluvia
- ☉ Poco nuboso
- ☉ Cubierto
- ☉ SW 50 nudos
- ☉ SE 65 nudos
- ☉ Neblina
- ☉ Relámpagos
- ☉ Granizo
- ☉ Tormenta
- ☉ Nieve

Estaciones	Temperaturas (°C)			Precipitación (l/m <sup>2</sup> )		Horas de sol ayer	Meteoros significativos			
	Máxima de ayer	Mínima de hoy	12 horas de hoy	06 ayer a 06 hoy	Hoy 06-12		18 horas de ayer	00 horas de hoy	06 horas de hoy	12 horas de hoy
Castellón de la Plana ... ..		17	27			3.4			☉	☉
Valencia (A) ... ..	29	18	30	1		2.6	●	☉	☉	☉
Valencia ... ..										
Alicante (A) ... ..	31	20	31			11.5	☉	☉	☉	☉
Alicante ... ..	31	23				11.5	☉			
Murcia (A) ... ..	33	21	31			11.2	☉			☉
Murcia ... ..	34	23	32			11.4	☉			☉
Cartagena ... ..		23					☉			
San Javier ... ..	30	20	30			9.6	☉	☉	☉	☉
Sevilla (A) ... ..	28	18	24			8.1	☉	☉	☉	☉
Córdoba (A) ... ..	28	19	24			9.4	☉	☉	☉	☉
Jaén ... ..	27	16	25			10.8	☉			☉
Granada (A) ... ..	26	21	25			11.2	☉	☉	☉	☉
Huelva ... ..	26	19				5.2	☉			
Jerez de la Frontera (A) ...	26	17	23				☉	☉	☉	☉
Cádiz ... ..	24	21	23				☉			
San Fernando ... ..	25	20	24			7.9	☉			☉
Tarifa ... ..	23	19	21	ip	1	8.2	☉			☉
Málaga (A) ... ..	29	20	30			9.0	☉	☉	☉	☉
Álmería (A) ... ..	24	20	26			10.8	☉	☉	☉	☉
Palma de Mallorca (A) ... ..	32	23	30	ip		7.8	●	☉	☉	☉
Mahón (A) ... ..	29	22	28			7.0	☉	☉	☉	☉
Ibiza (A) ... ..	28	22	27			6.4	☉	☉	☉	☉
Santa Cruz de Tenerife (A)...	20	15	19	2		0.5	●	●	☉	☉
Santa Cruz de Tenerife ... ..	26	20	25			3.6	☉			☉
Las Palmas (A) ... ..	27	X	24				☉	●		☉
Fuerteventura (A) ... ..	26	20	24			0.0	●			☉
Lanzarote (A) ... ..	26	20	25	ip		0.0	●			☉
Ceuta ... ..	24	15	23			8.0	☉			☉
Melilla ... ..	27	21				7.5	☉	☉	☉	☉

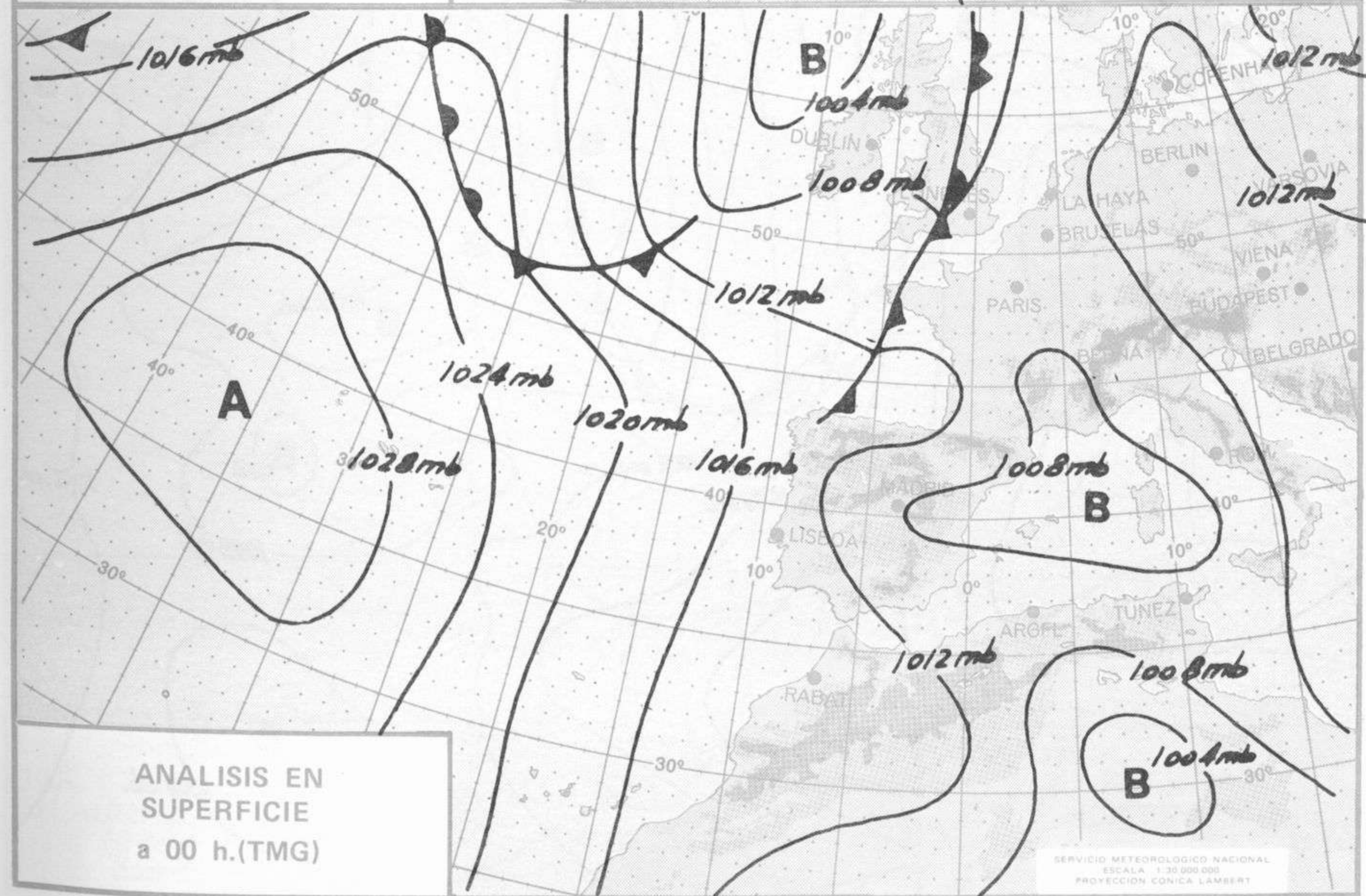
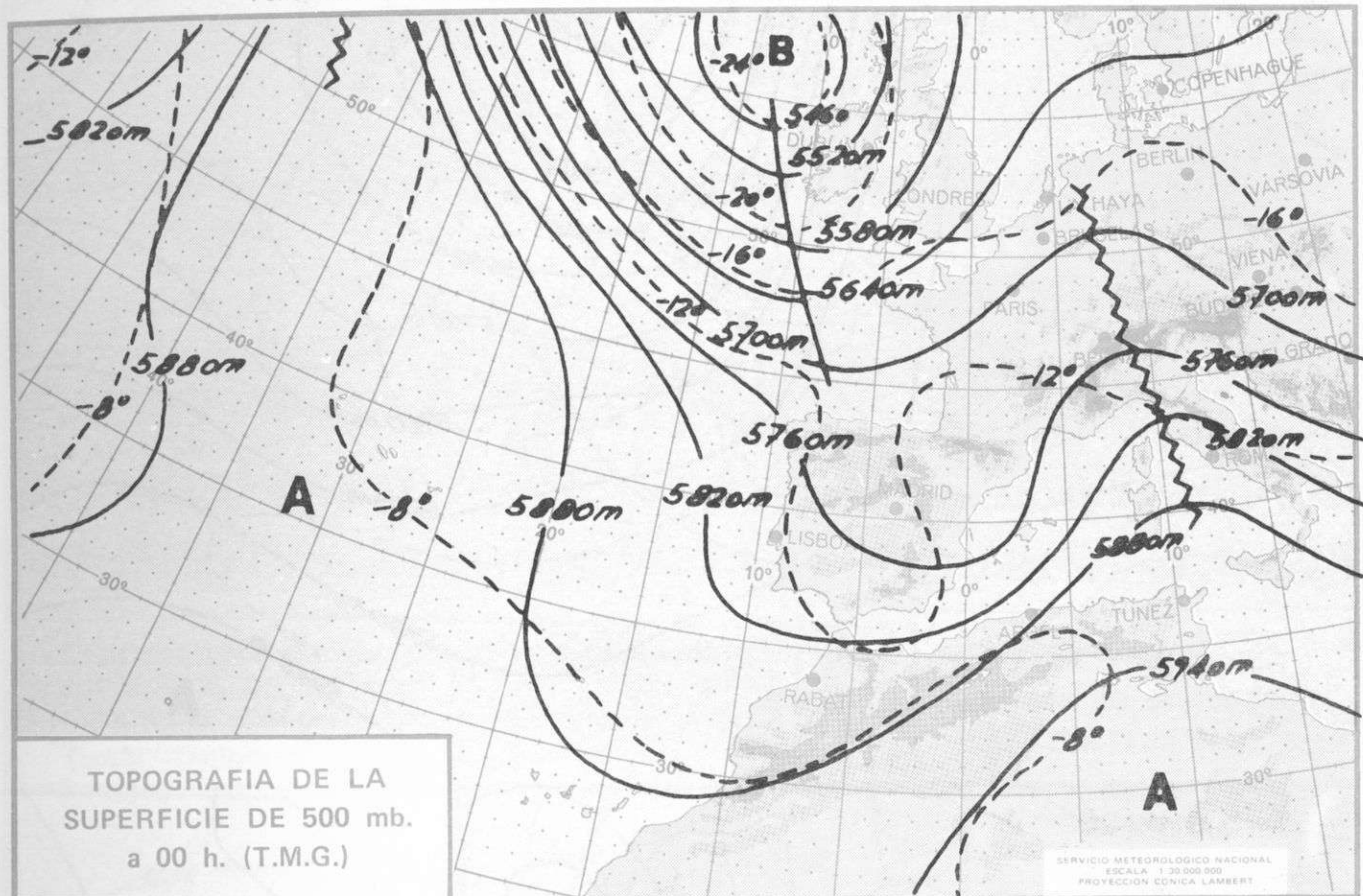


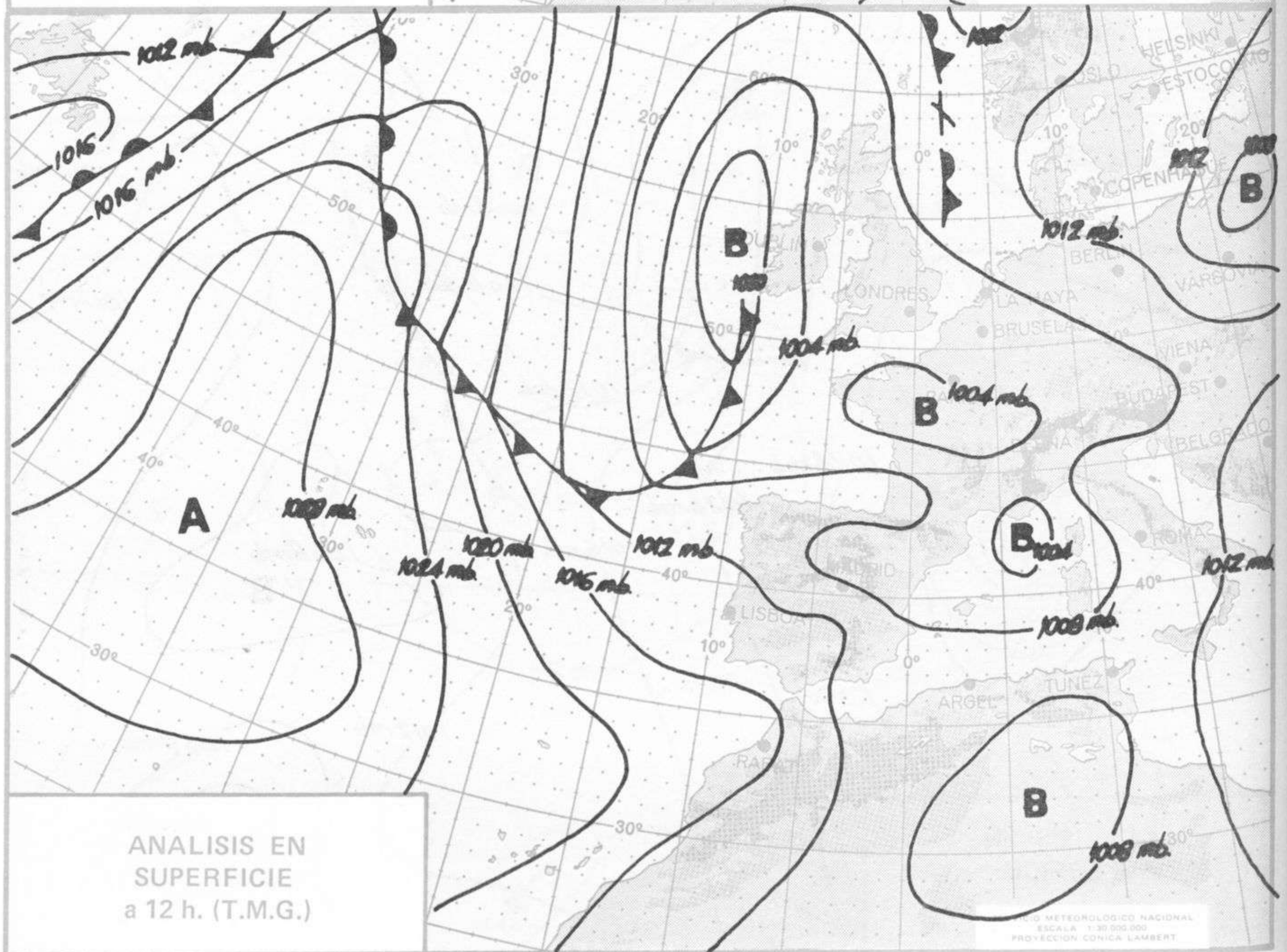
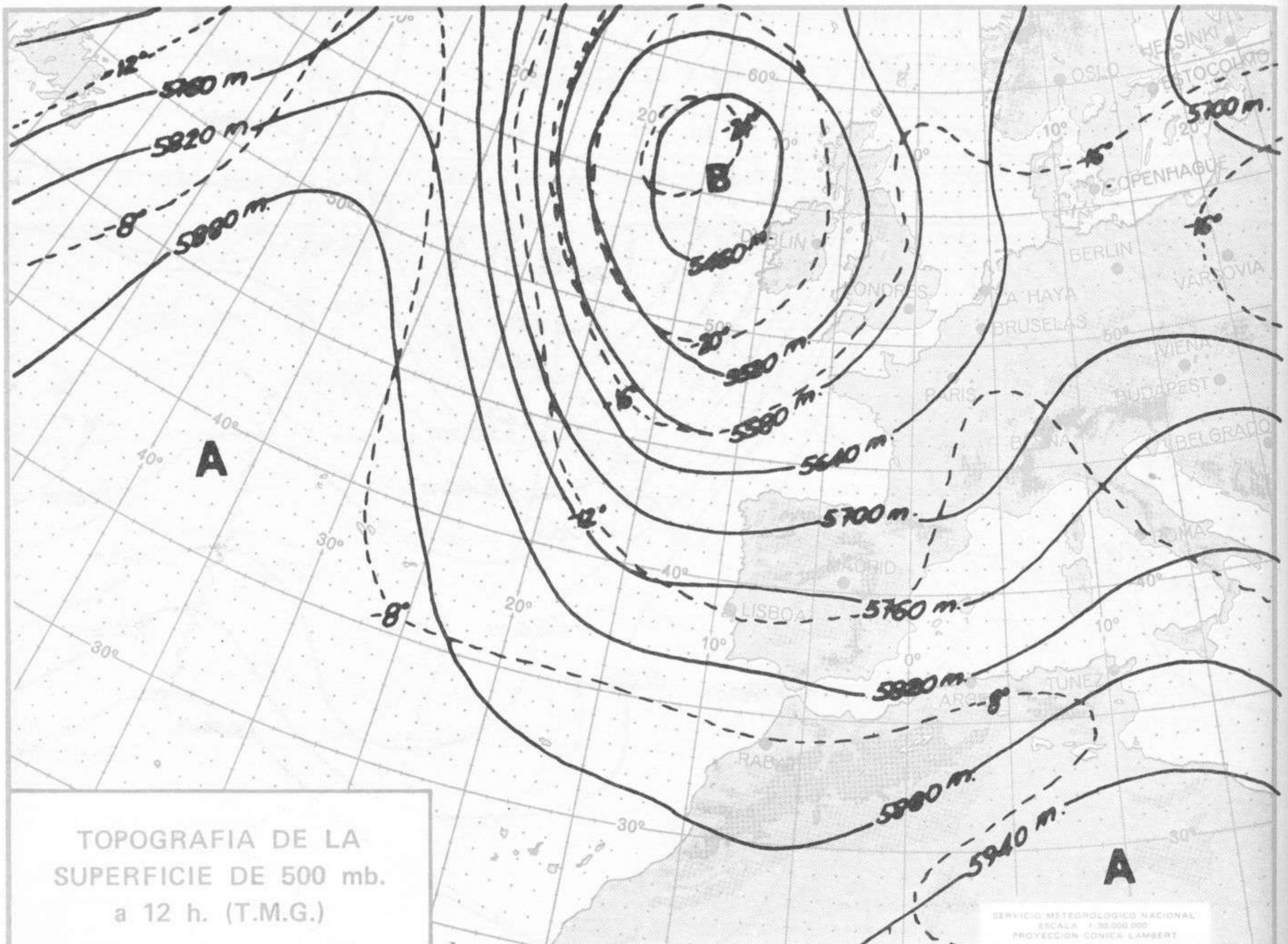


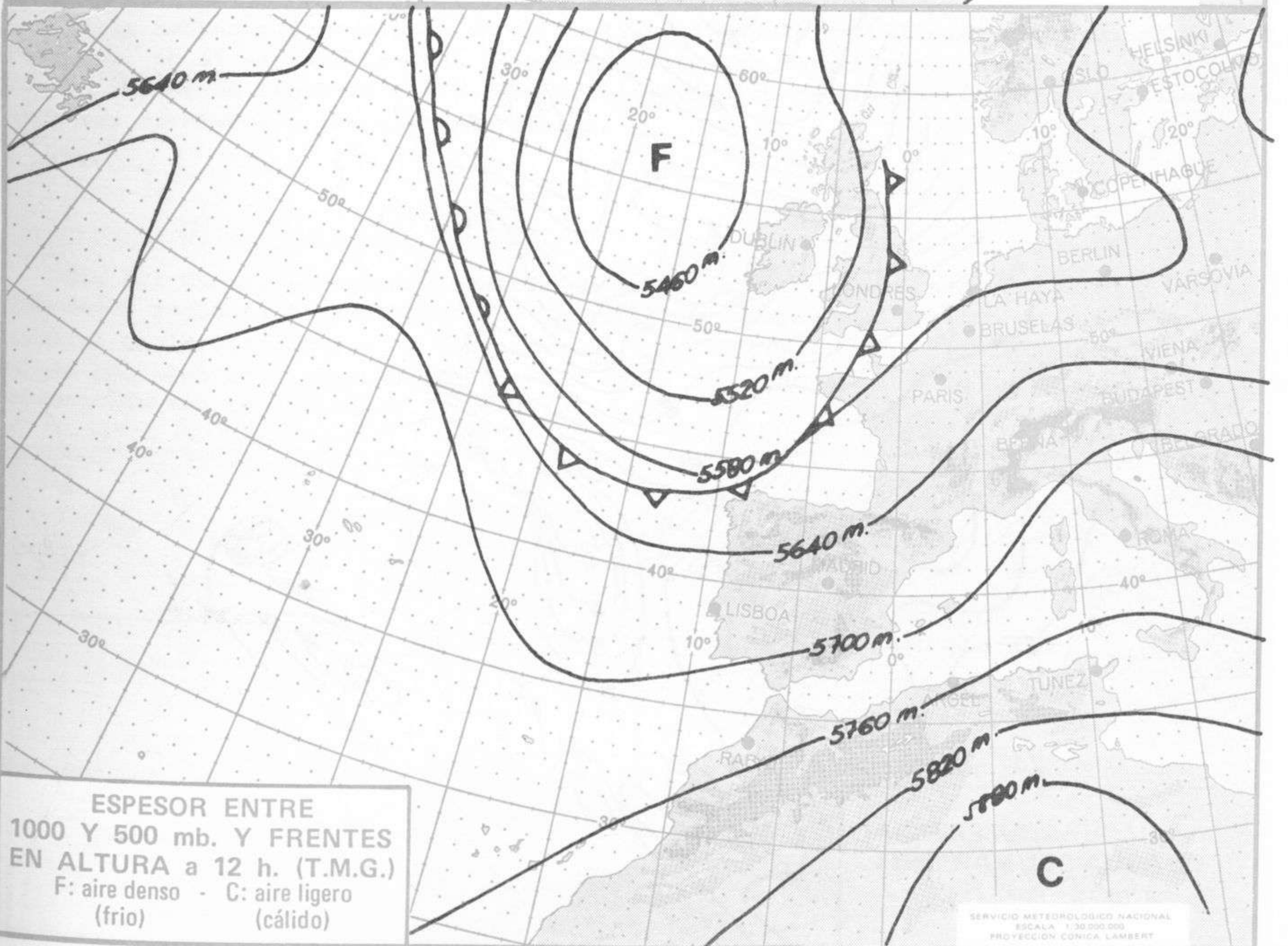
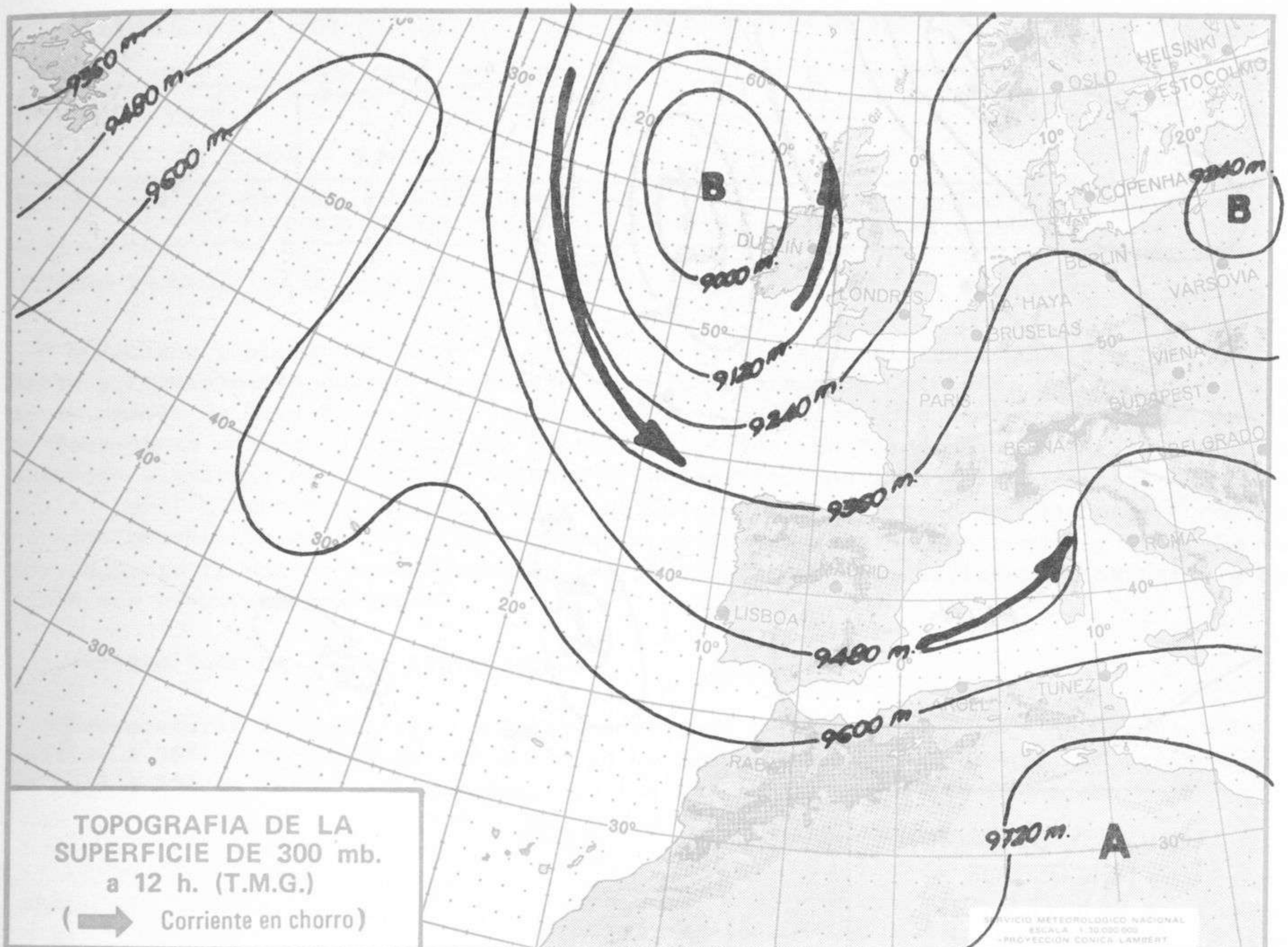


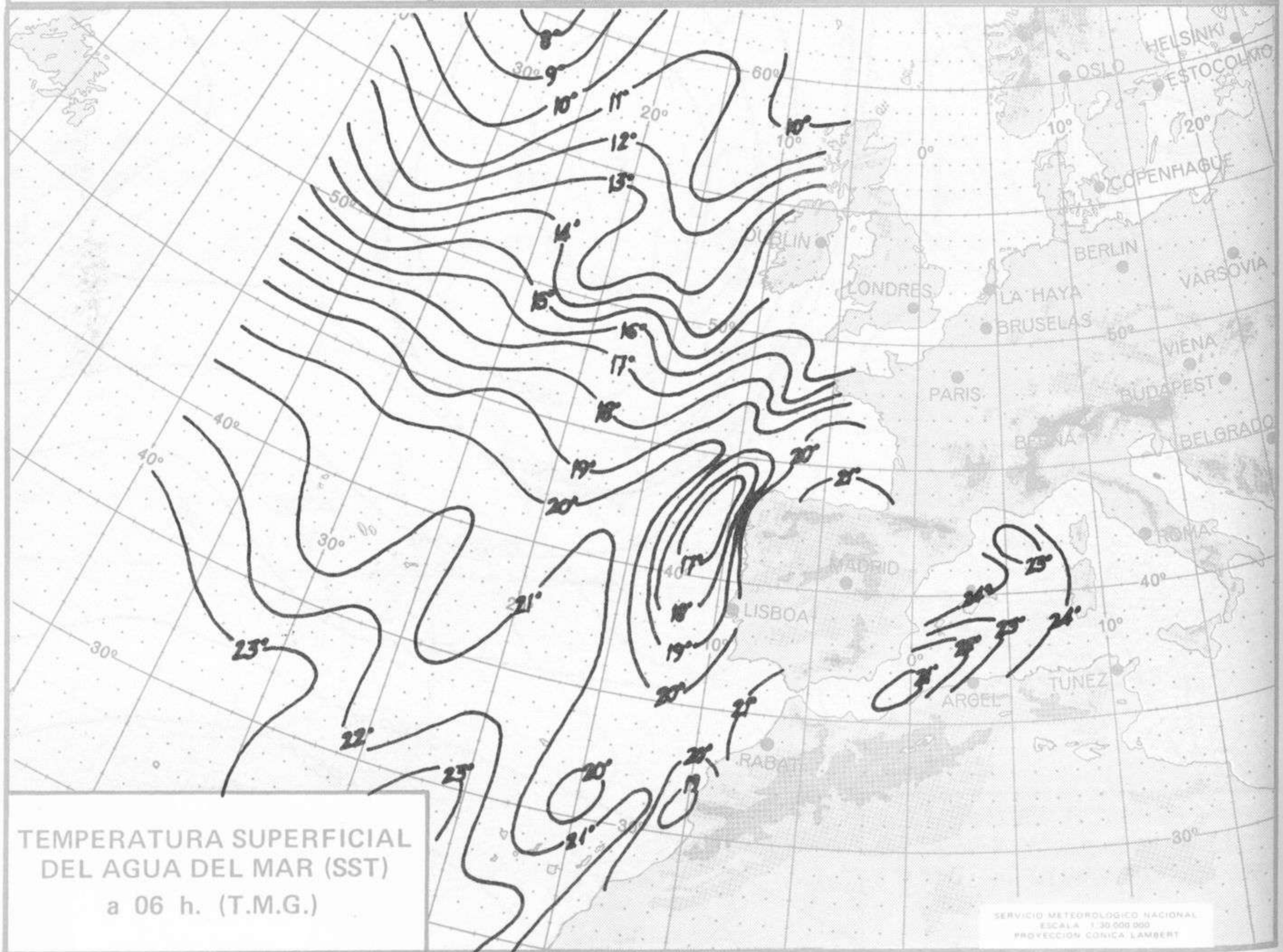
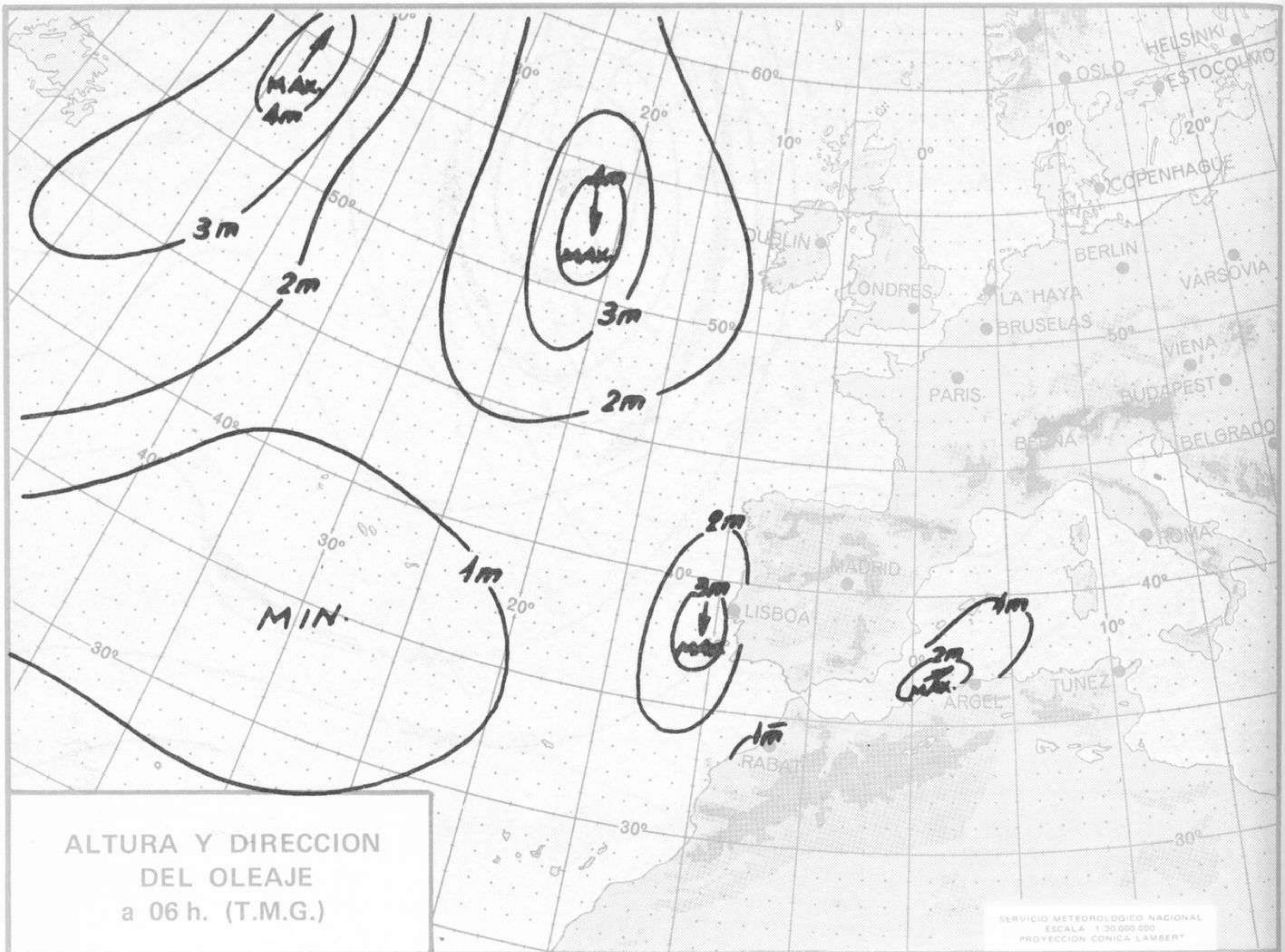
MADRID, SABADO 14 de JULIO de 1973

Dirección postal: Centro de Análisis y Predicción (Ciudad Universitaria), Apartado 285 - Madrid - 3 - (España) - Teléfono: 244 35 00  
Fonometeo local: teléfono 094 - Fonometeo España: teléfono 232 69 40 de Madrid











MINISTERIO DEL AIRE - SERVICIO METEOROLOGICO NACIONAL



COMPLEMENTO A LA INFORMACION TECNICA DIARIA



Dirección postal: Centro de Análisis y Predicción (Ciudad Universitaria), Apartado 285 - Madrid - 3 - (España) - Teléfono: 244 35 00
Fonometeo local: teléfono 094 - Fonometeo España: teléfono 232 69 40 de Madrid

MADRID, Sábado 14 de JULIO de 1.973

Table with columns: R A D I O S O N D E O S. Sub-headers: Sondéos a 00 horas (TMG) and Sondéos a 12 horas (TMG). Rows: La Coruña 08.001, Madrid / Barajas 08.221, Palma de Mallorca / Bon Bonet 08.302, Santa Cruz de Tenerife 60.020. Columns include: Presiones tipo (PPP, hhh, TT, DD, dd, ff) and Puntos notables (PPP, TT, DD).

V I E N T O E N A L T I T U D. Table with columns: Estación, Tipo de Sondéo, Indicativo, día/hora, Tierra (dd ff), 1000m, 1500m, 2000m, 3000m, 4000m, 5500m, 7000m, 9000m, 10.500m, 12.000m, 13.500m, 16.000m (dd ff).

