



BOLETIN DIARIO

AÑO XXII
2ª Epoca
Núm. 161

MADRID, DOMINGO 10 de JUNIO de 1.973

Dirección postal: Centro de Análisis y Predicción (Ciudad Universitaria), Apartado 285 - Madrid - 3 - (España) - Teléfono: 244 35 00
Fonometeo local: teléfono 094 - Fonometeo España: teléfono 232 69 40 de Madrid

TIEMPO PASADO (de 12 horas de ayer a 12 horas, T.M.G., de hoy):

Nubosidad y precipitaciones: Ayer durante el día, el cielo estuvo nuboso y con nieblas en el Cantábrico, parcialmente nuboso en Menorca, norte de Canarias, mitad norte de la región de Valencia y por la tarde con nubes de desarrollo en Centro La Mancha, Extremadura y cordillera Central. A última hora hubo fenómenos tormentosos en Albacete, Avila y Badajoz, donde se recogieron 5 litros. Hoy se ha extendido la actividad tormentosa al Centro, Andalucía, La Mancha y Melilla.

Vientos fuertes: Hubo rachas fuertes del nordeste en Gran Canaria.

Temperaturas destacables: Las máximas de ayer han oscilado entre 19º en Burgos y Coruña y 31º en Málaga; y entre 24 y 25º en las capitales canarias. Las mínimas de hoy variaron desde 7º en León a 18º en Castellón, Alicante, Mahón, Ibiza y Las Palmas de Gran Canaria. A las 12 horas de hoy, la temperatura más alta la registraba Gerona con 26º y la más baja Avila con 14 grados.

PRONOSTICO PARA MAÑANA:

En el Cantábrico cielo nuboso con algunas nieblas por la mañana. Durante el resto del día cielo parcialmente nuboso con algún chubasco. En la vertiente atlántica, Sudeste y Levante, nubosidad abundante con chubascos dispersos en numerosos puntos de carácter tormentoso. Durante el día irá mejorando en la mitad occidental de la Península a la vez que el área de chubascos de inestabilidad se extenderá a Cataluña y Baleares. Descenso de temperatura en el Cantábrico y vertiente atlántica.

TENDENCIA PARA LOS DIAS 12 y 13

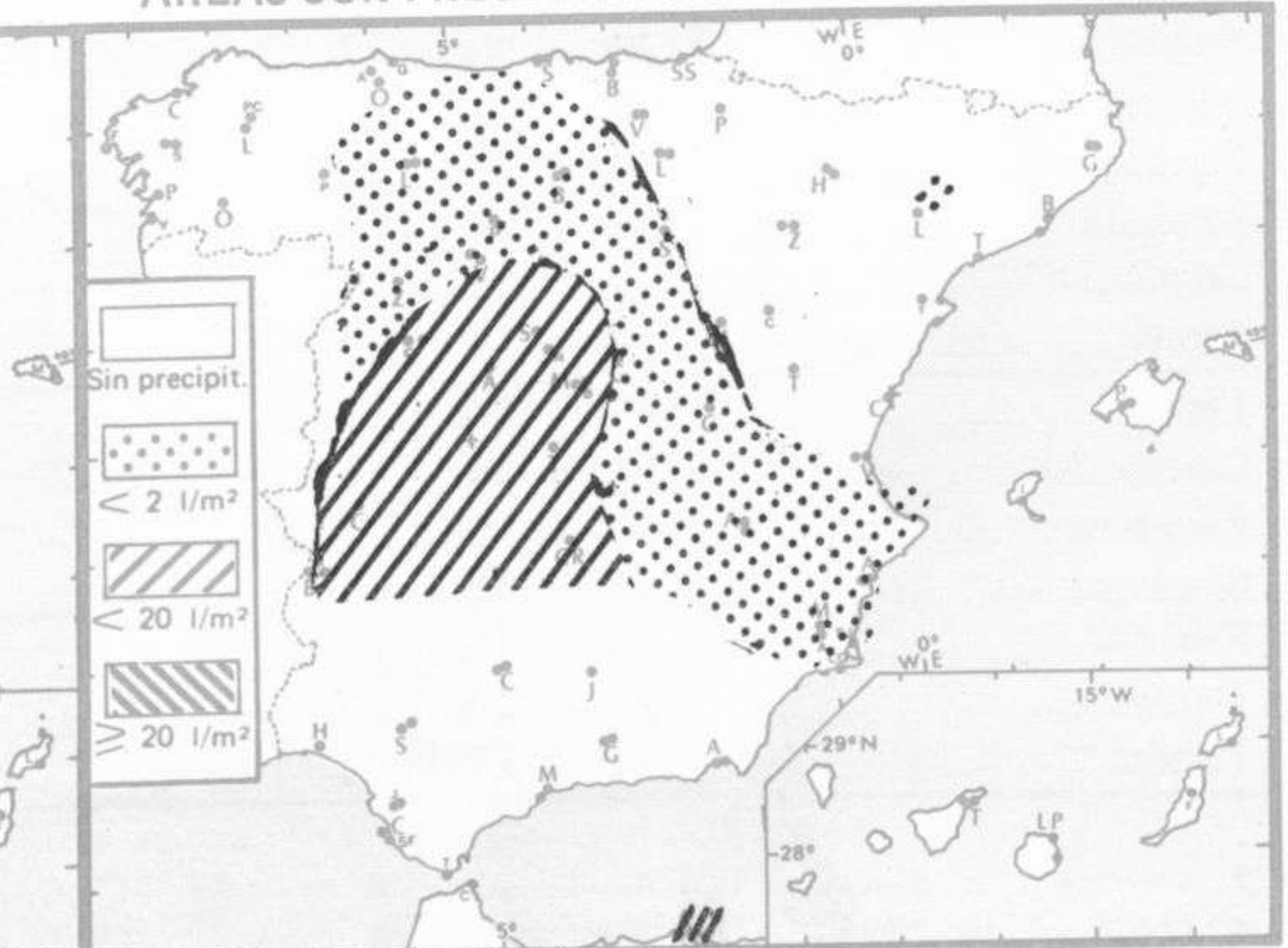
Día 12: Chubascos dispersos en el Cantábrico. Parcialmente nuboso con chubascos en el área mediterránea. Nubosidad de evolución diurna en las demás regiones.

Día 13: Continuarán los chubascos en el Cantábrico y tendencia a mejorar el tiempo en el área mediterránea.

NIVEL TERMICO RESPECTO AL NORMAL



AREAS CON PRECIPITACION (12 h. ayer a 12 h. hoy)

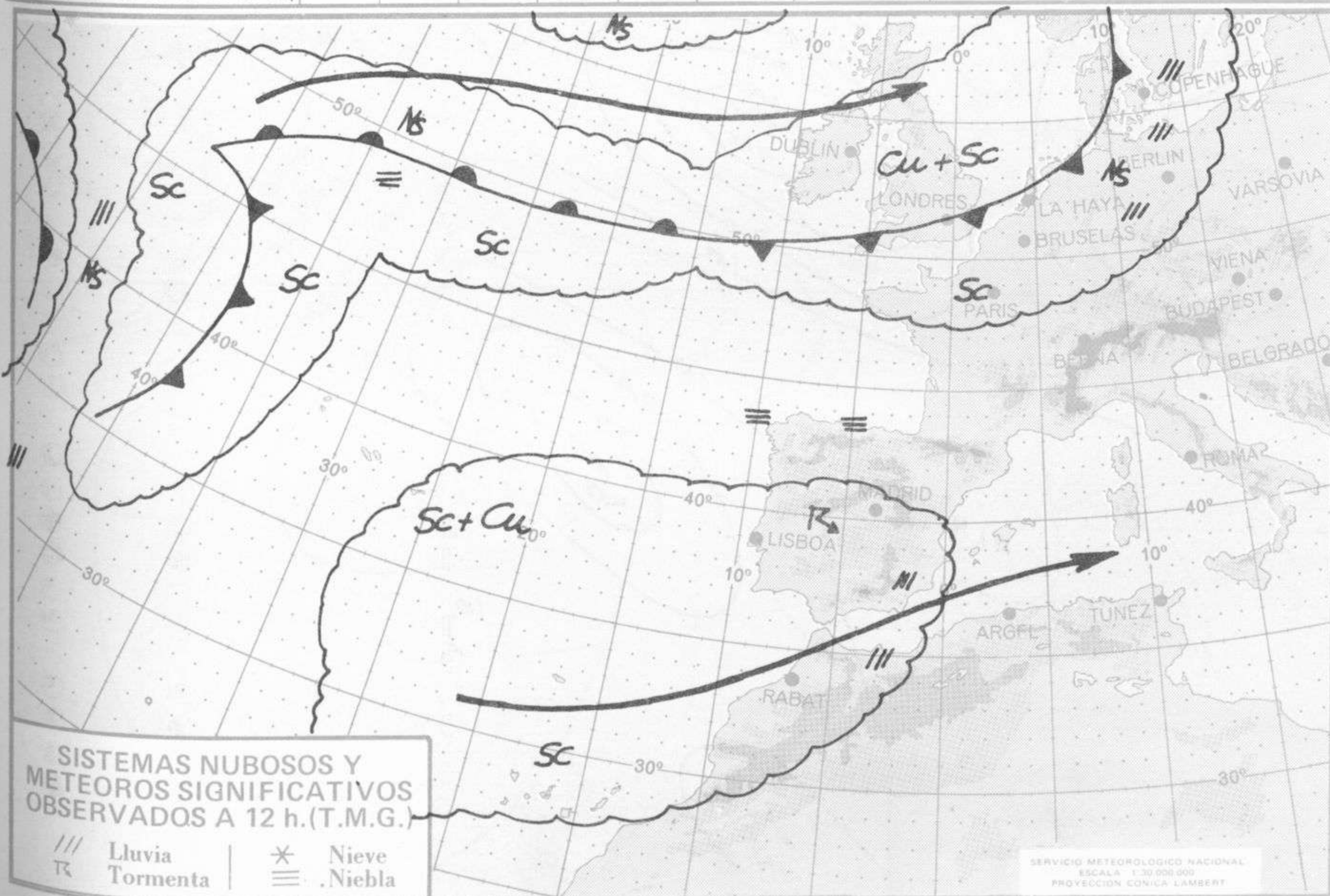


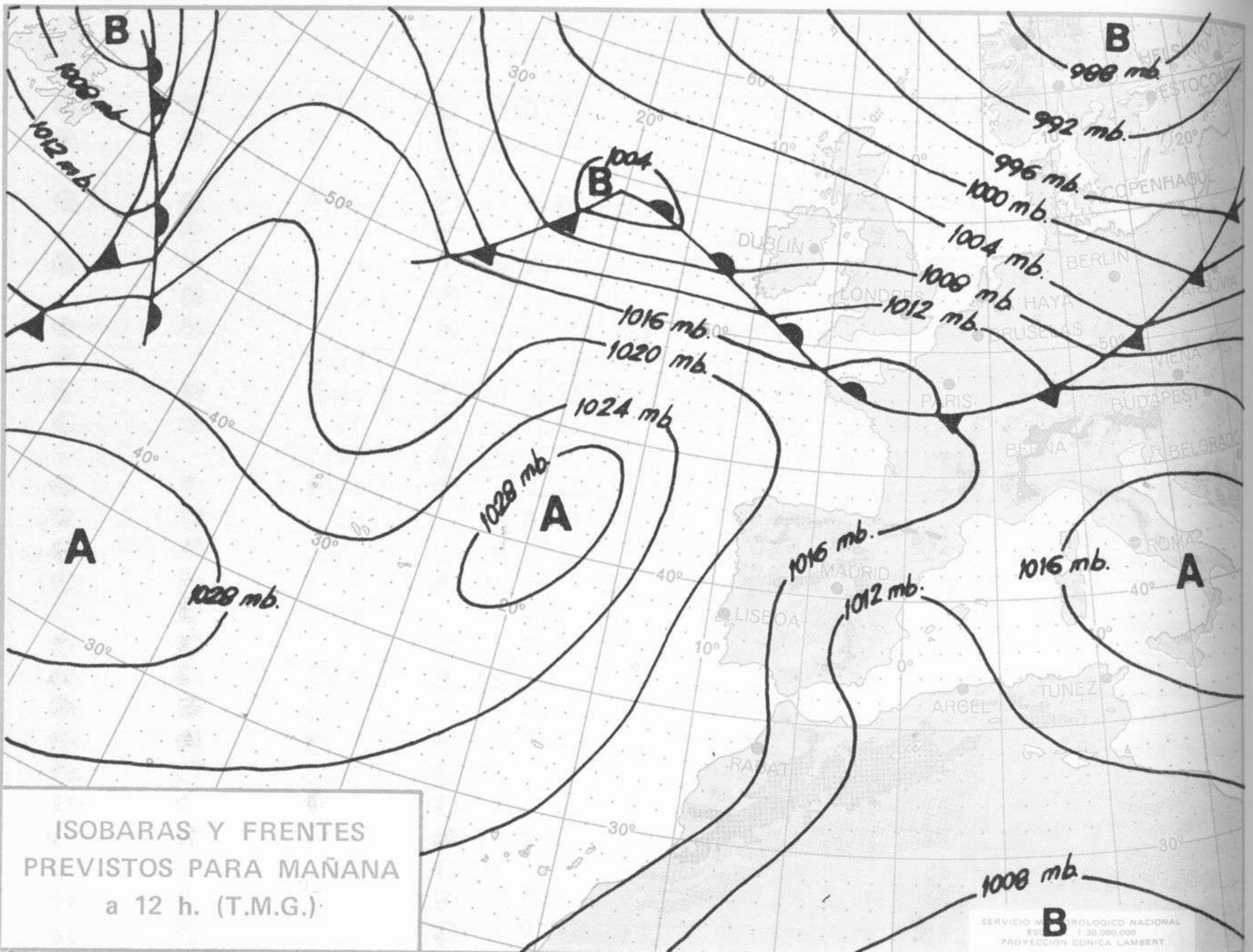
Estaciones	Temperaturas (°C)			Precipitación (l/m ²)		Horas de sol ayer	Meteoros significativos			
	Máxima de ayer	Mínima de hoy	12 horas de hoy	06 ayer a 06 hoy	Hoy 06-12		18 horas de ayer	00 horas de hoy	06 horas de hoy	12 horas de hoy
La Coruña	19	14	17				☉	☉	☉	☉
Monteventoso		13	18						☉	☉
Lugo (Punto Centro)		10	16						☉	☉
Santiago de Compostela (A)	25	11	21			6.5	☉	☉	☉	☉
Pontevedra	29	15				14.1	☉		☉	
Vigo (A)	24	13	23				☉	☉	☉	☉
Orense	29	9	24				☉		☉	☉
Ponferrada										
Asturias (A)	19	12	17			11.0	☉		☉	☉
Gijón	22	14	19			10.7	☉		☉	☉
Santander (A)	20		19				☉		☉	☉
Santander	20	14	18			9.7	☉	☉	☉	☉
Bilbao (A)	21	12	19			4.3	☉	☉	☉	☉
San Sebastian/Igueldo	18	14	16			1.5	☉	☉	☉	☉
San Sebastian (A)	22	15	18			8.2	☉		☉	☉
León (A)	24	7	20			13.9	☉	☉	☉	☉
Zamora	24	9				13.4	☉		☉	
Palencia										
Burgos (A)	18	8	16			12.2	☉	☉	☉	☉
Burgos	19	9	17			12.7	☉		☉	☉
Valladolid (A)		6	20			13.3			☉	☉
Valladolid	22	9	22			12.9	☉	☉	☉	☉
Soria	22	7	21			14.7	☉		☉	☉
Salamanca (A)	24	8	21			13.0	☉	☉	☉	☉
Avila	20	10	14	1	ip	4.2	☉		☉	☉
Segovia	22	9	15		6	11.8	☉		☉	☉
Navacerrada	13	9	9		ip	8.2	☉		☉	☉
Madrid/Barajas	28	12	16			12.4	☉	☉	☉	☉
Madrid (Cdad.Universitaria)	28	14	15		ip		☉	☉	☉	☉
Guadalajara	27	13					☉		☉	☉
Toledo	27	16	20	1	ip	11.8	☉		☉	☉
Cuenca	24	12	19	6	ip	8.2	☉		☉	☉
Molina de Aragón	22						☉		☉	☉
Ciudad Real	27	12	18	4	3	8.8	☉		☉	☉
Albacete (A)	27	13	23	ip		10.0	☉	☉	☉	☉
Cáceres	28	15	20	2	ip		☉	☉	☉	☉
Badajoz (A)	29	14		8		8.4	☉		☉	☉
Vitoria (A)	19	10	19				☉		☉	☉
Logroño	22	12	20			11.1	☉		☉	☉
Logroño (A)	22	13	20			13.0	☉	☉	☉	☉
Pamplona	20	13	21			13.6	☉		☉	☉
Huesca (A)	25	11	21			13.1	☉		☉	☉
Daroca	22	9				12.9	☉		☉	☉
Zaragoza (A)	25	13	23			12.8	☉	☉	☉	☉
Zaragoza	28	14	23				☉		☉	☉
Calamocha	22	10	21			13.1	☉	☉	☉	☉
Teruel	24	12	20				☉		☉	☉
Lérida	27	15	23				☉		☉	☉
Gerona (A)	28	16	26				☉		☉	☉
Barcelona	23						☉		☉	☉
Barcelona (A)	23	16	24			12.2	☉	☉	☉	☉
Reus (A)	26	16	24			12.1	☉		☉	☉
Tarragona	25	16	22			10.8	☉		☉	☉
Tortosa	27	17	26			12.7	☉		☉	☉

SIMBOLOS UTILIZADOS EN LOS CUADROS DE METEOROS SIGNIFICATIVOS

- ☉ Llovizna ☉ Nebulina ☉ Relámpagos ☉ Granizo ☉ Despejado ☉ Nuboso ☉ NW 30 nudos
- ☉ Lluvia ☉ Niebla ☉ Tormenta ☉ Nieve ☉ Poco nuboso ☉ Cubierto ☉ SW 50 nudos
- ☉ NE 35 nudos ☉ SE 65 nudos

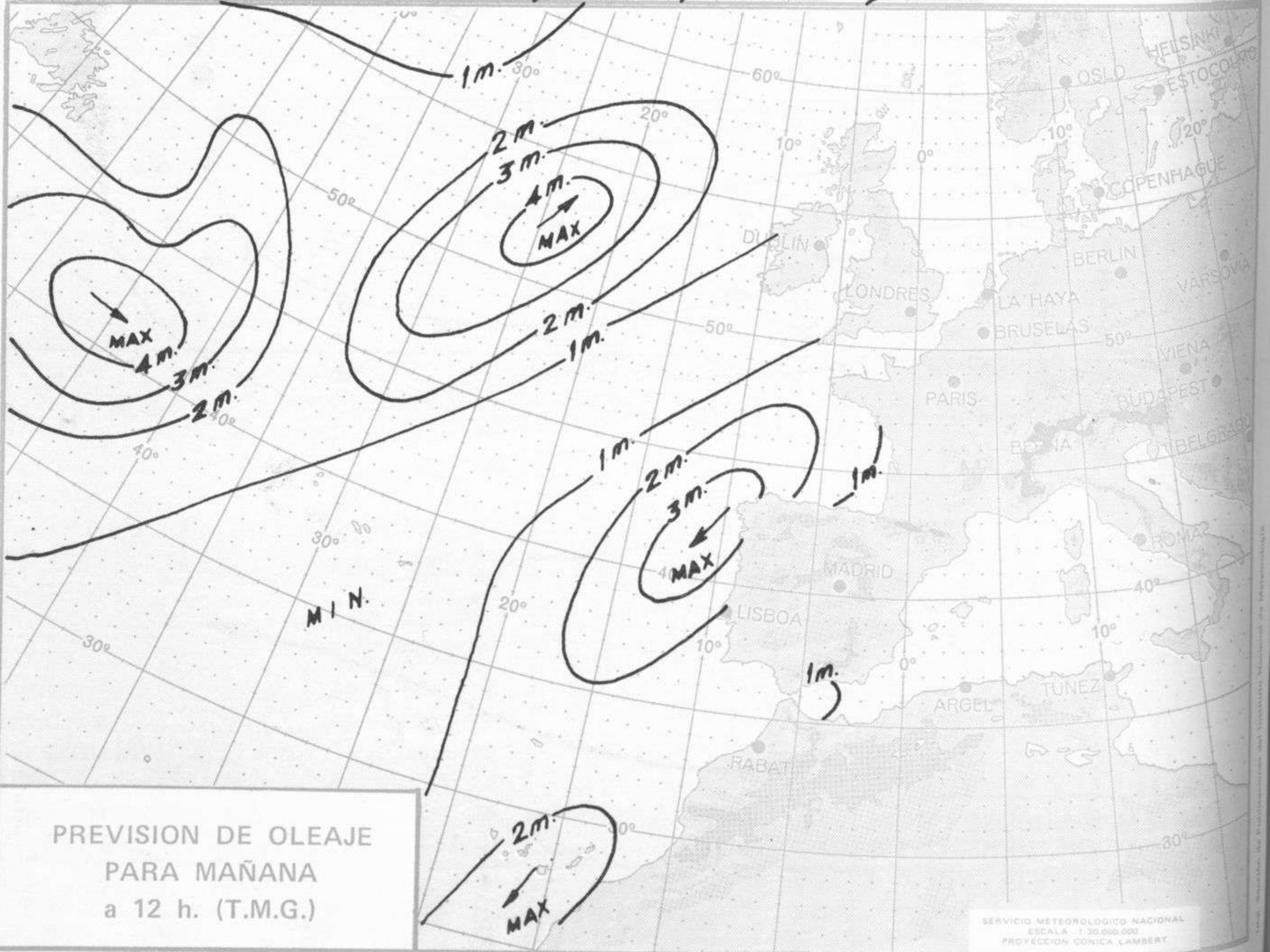
Estaciones	Temperaturas (°C)			Precipitación (l/m ²)		Horas de sol ayer	Meteoros significativos			
	Máxima de ayer	Mínima de hoy	12 horas de hoy	06 ayer a 06 hoy	Hoy 06-12		18 horas de ayer	00 horas de hoy	06 horas de hoy	12 horas de hoy
Castellón de la Plana	28	18	25			12.0	☉		●	●
Valencia (A)	26	17	23			12.0	☉	☾	●	●
Valencia	25						☉			
Alicante (A)	24	18	22		ip	13.3	☉	☾	●	///
Alicante	27	18					☉		●	
Murcia (A)	30	17	22			13.5	☉		●	●
Murcia	30	17					☉		●	
Cartagena	22	18	19	ip	ip		☉		●	●
San Javier			21					☾	●	●
Sevilla (A)	27	16	23			12.2	☉	☾	●	☾
Córdoba (A)	30	16	22			12.3	☉		●	☾
Jaén	30						☉			
Granada (A)	29	13	22			12.6	☉	☾		●
Huelva		16	21			14.0			●	●
Jerez de la Frontera (A) ...	23	13	23				☉	☉	☾	☾
Cádiz	21	17	20				☉		☾	☾
San Fernando		17				5.4			☾	☾
Tarifa	20	16	20			9.0	☉		☾	☾
Málaga (A)	31	14	24			13.1	☉	☉	☾	☾
Almería (A)		17	20			12.5		☉	●	●
Palma de Mallorca (A)	27	13	27			11.8	☉	☾	●	☾
Mahón (A)	26	18	25				☉	☉	☾	☾
Ibiza (A)	27	18	24				☉	☉	☾	☾
Santa Cruz de Tenerife (A)...	19	13	17			11.2	☉	●	●	●
Santa Cruz de Tenerife	25		23				☉		☾	☾
Las Palmas (A)	24	18	21			8.5	☉	☾	☾	☾
Fuerteventura (A)	25	17	22			12.0	☉		☾	☾
Lanzarote (A)	25		23				☉		☾	☾
Ceuta	23	12	19	12	7	11.5	☉		☾	☾
Melilla	25	17	21	12	7	12.1	☉		●	●





ISOBARAS Y FRENTES
PREVISTOS PARA MAÑANA
a 12 h. (T.M.G.)

SERVICIO METEOROLÓGICO NACIONAL
ESCALA 1:30.000.000
PROYECCION CONICA LAMBERT



PREVISION DE OLEAJE
PARA MAÑANA
a 12 h. (T.M.G.)

SERVICIO METEOROLÓGICO NACIONAL
ESCALA 1:30.000.000
PROYECCION CONICA LAMBERT

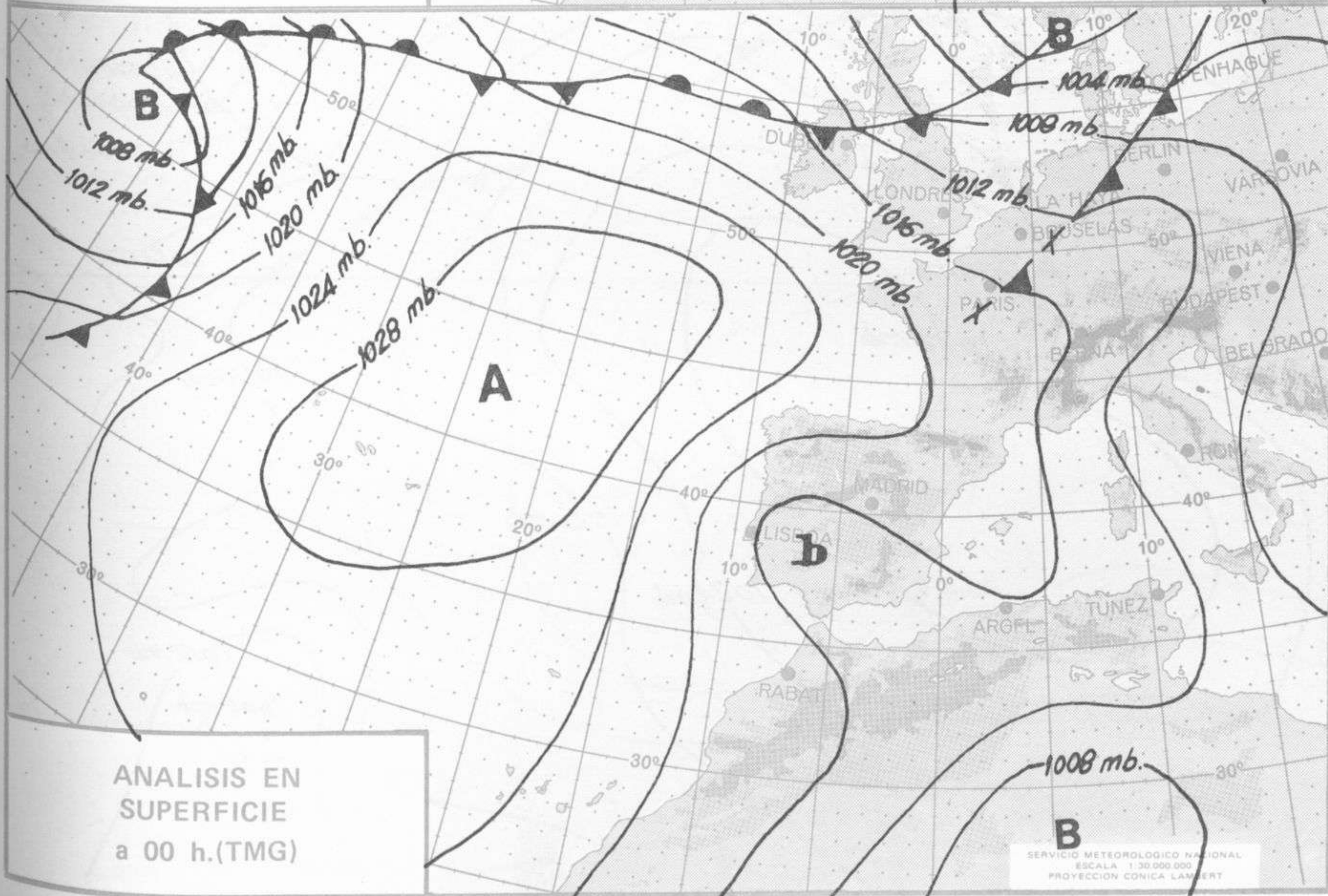
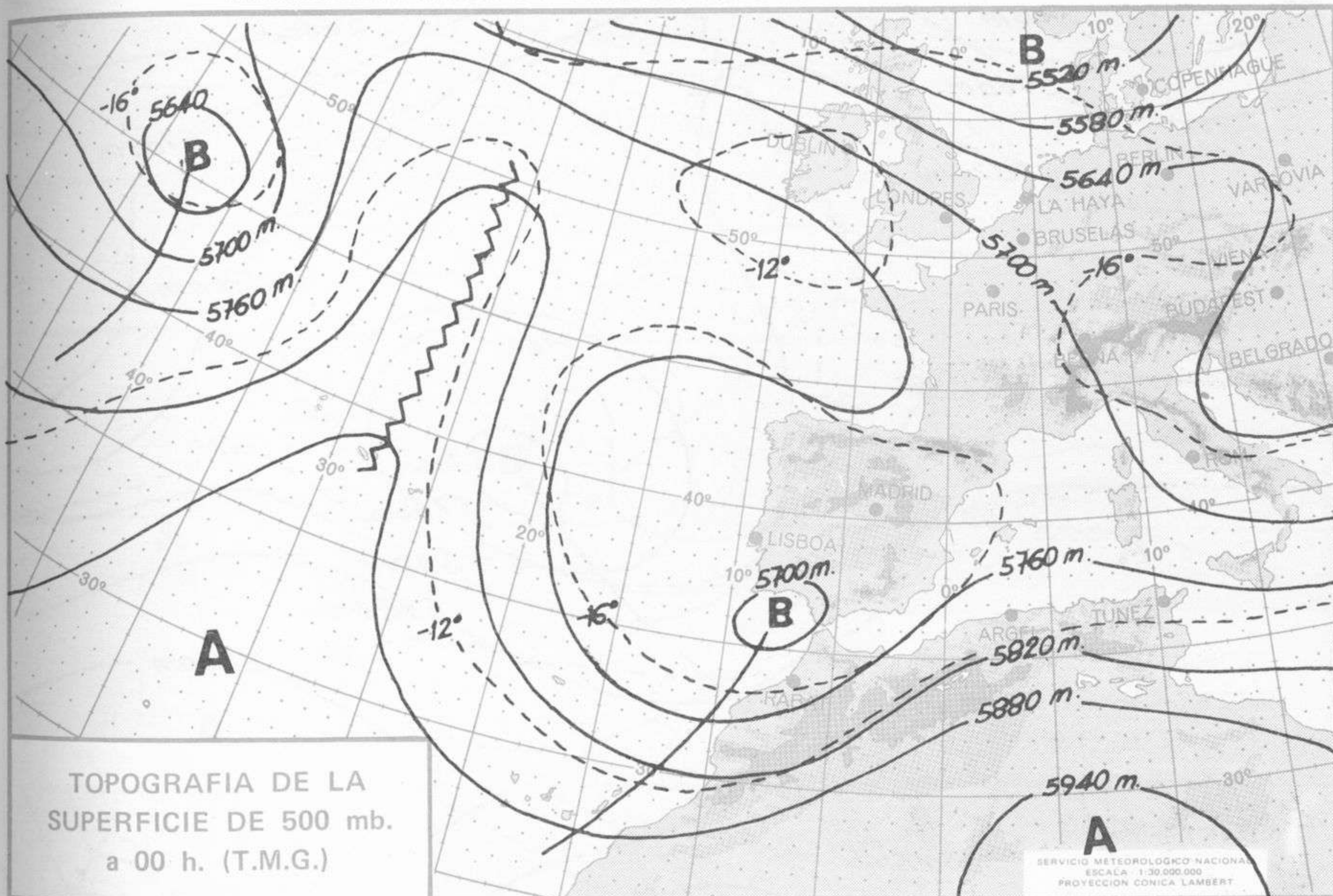


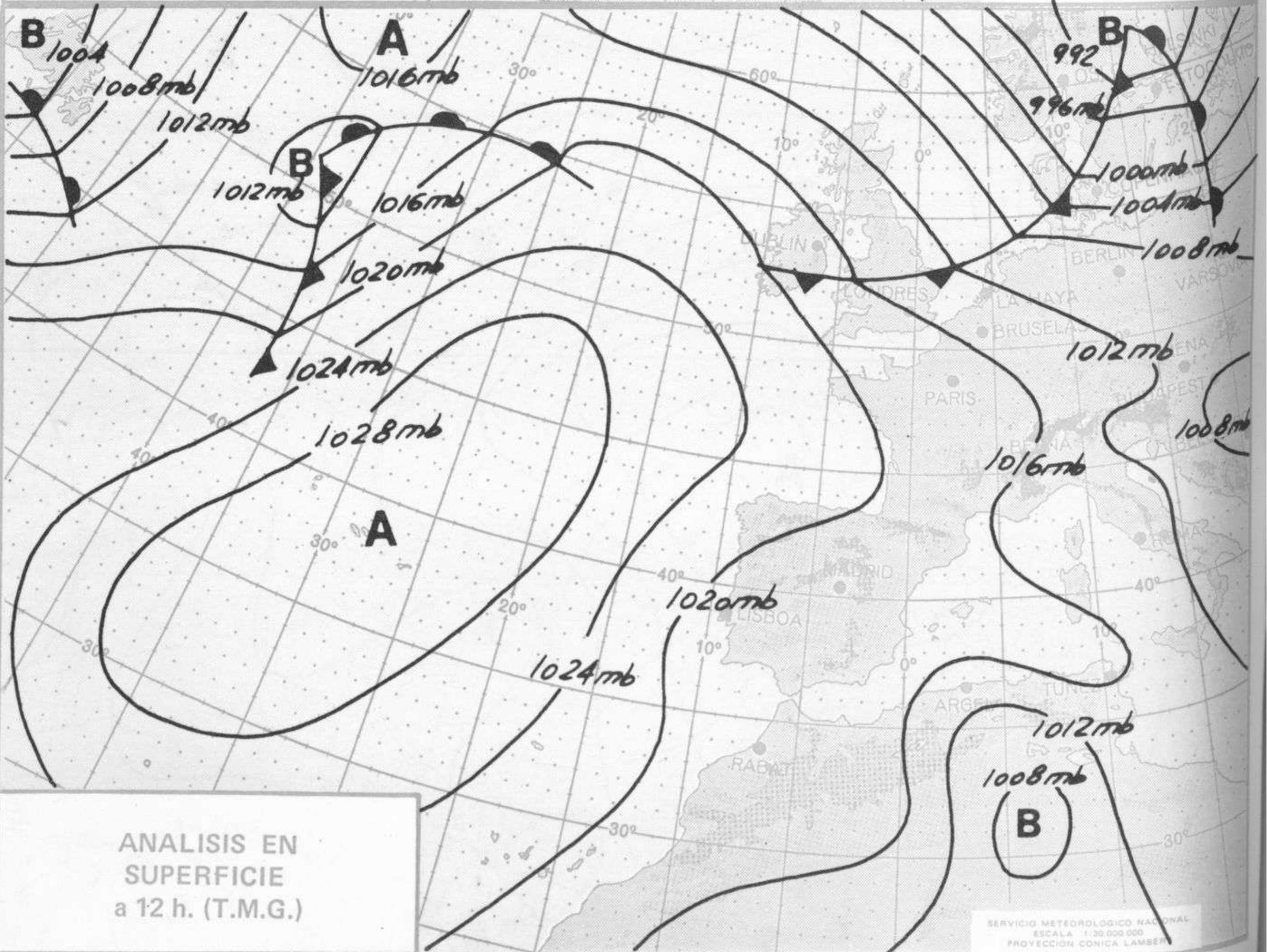
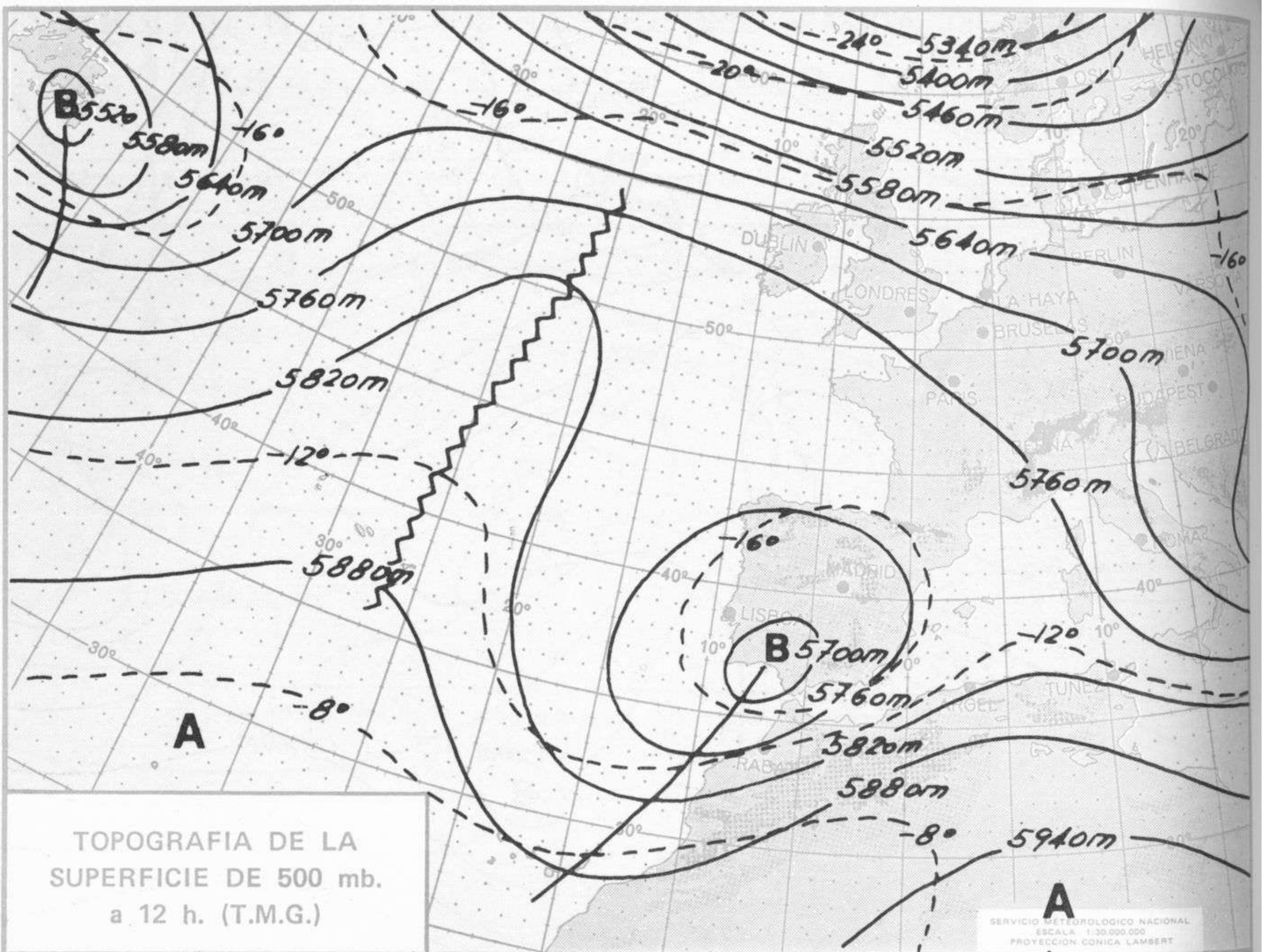
INFORMACION TECNICA DIARIA

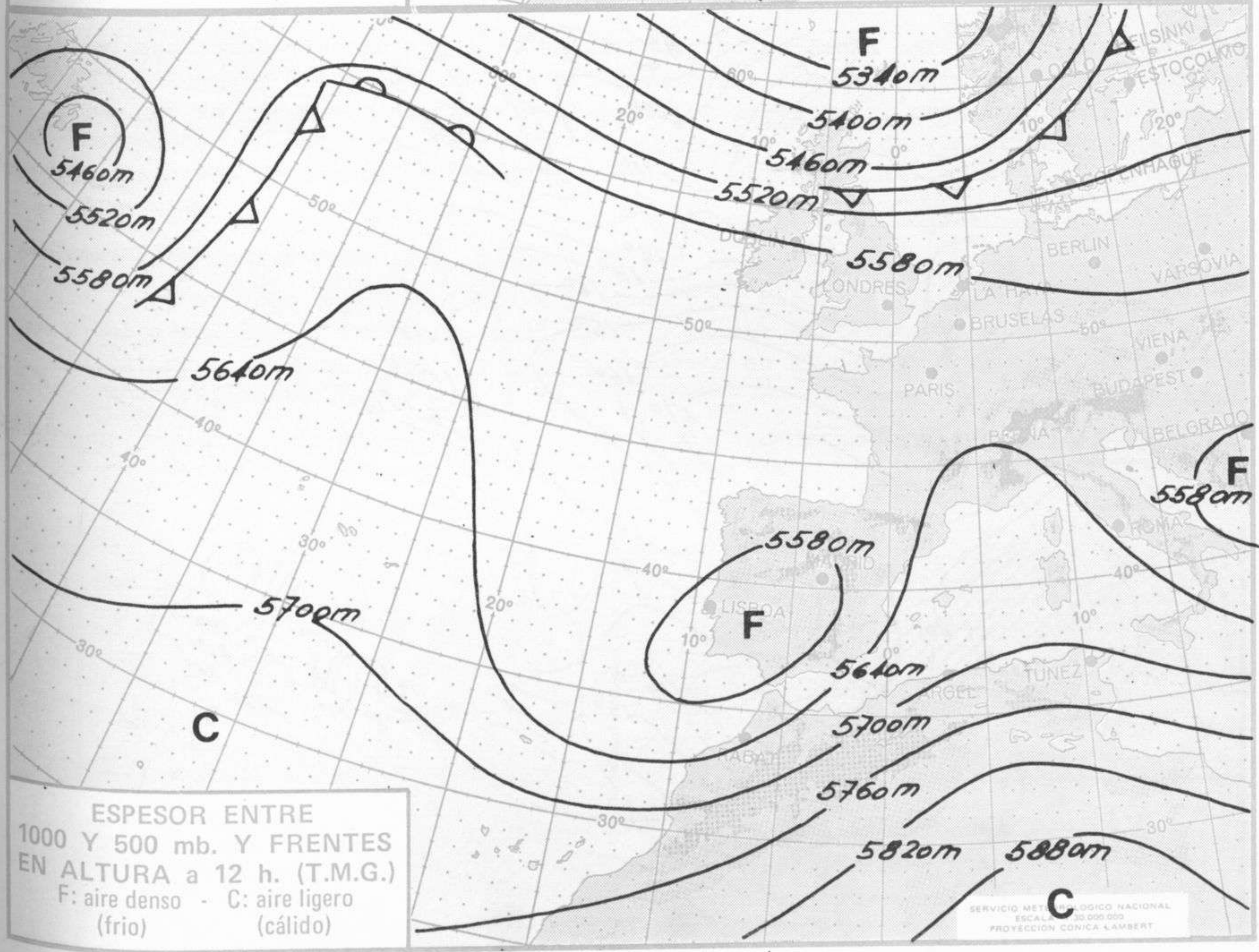
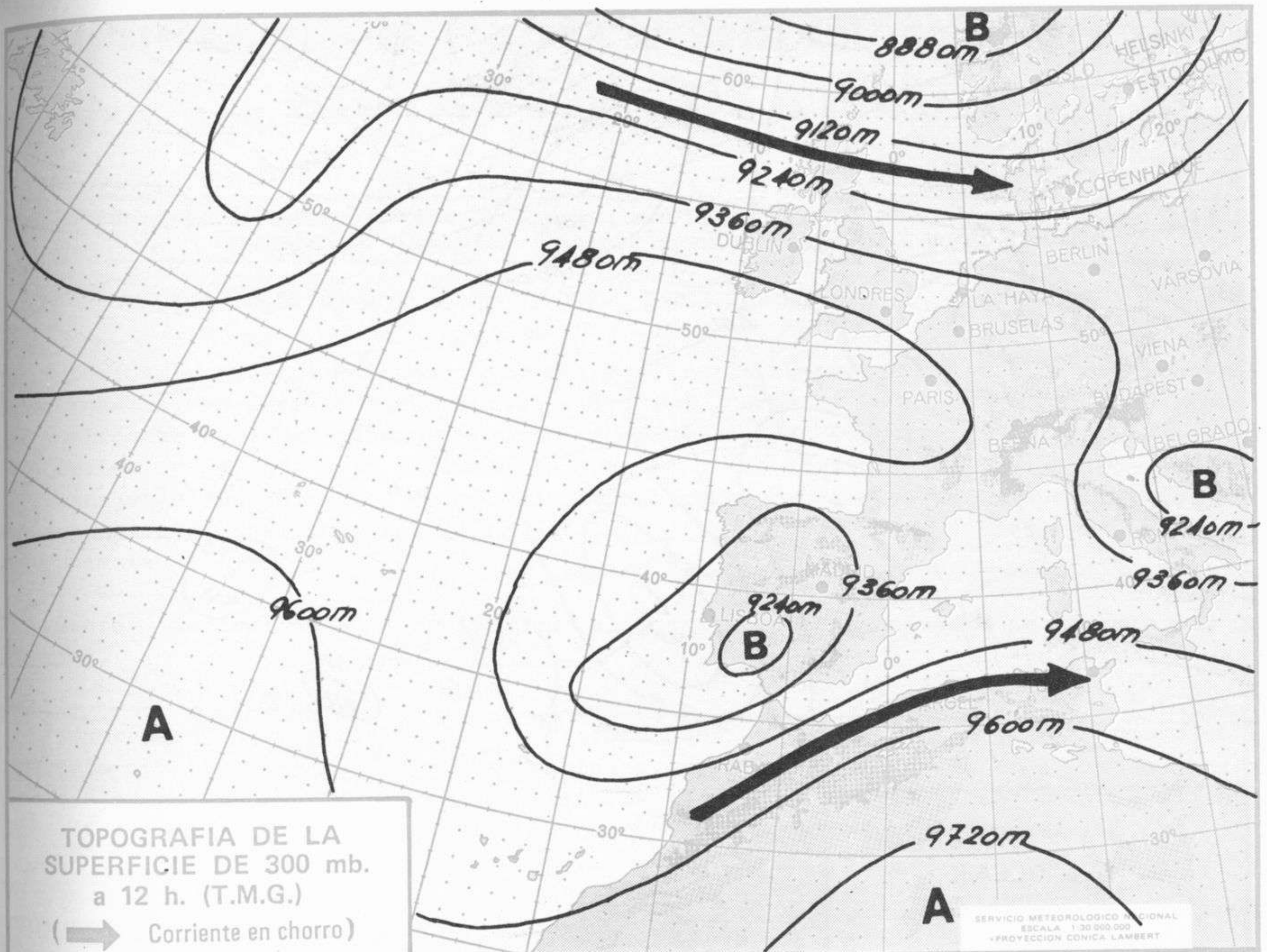
Núm. 161

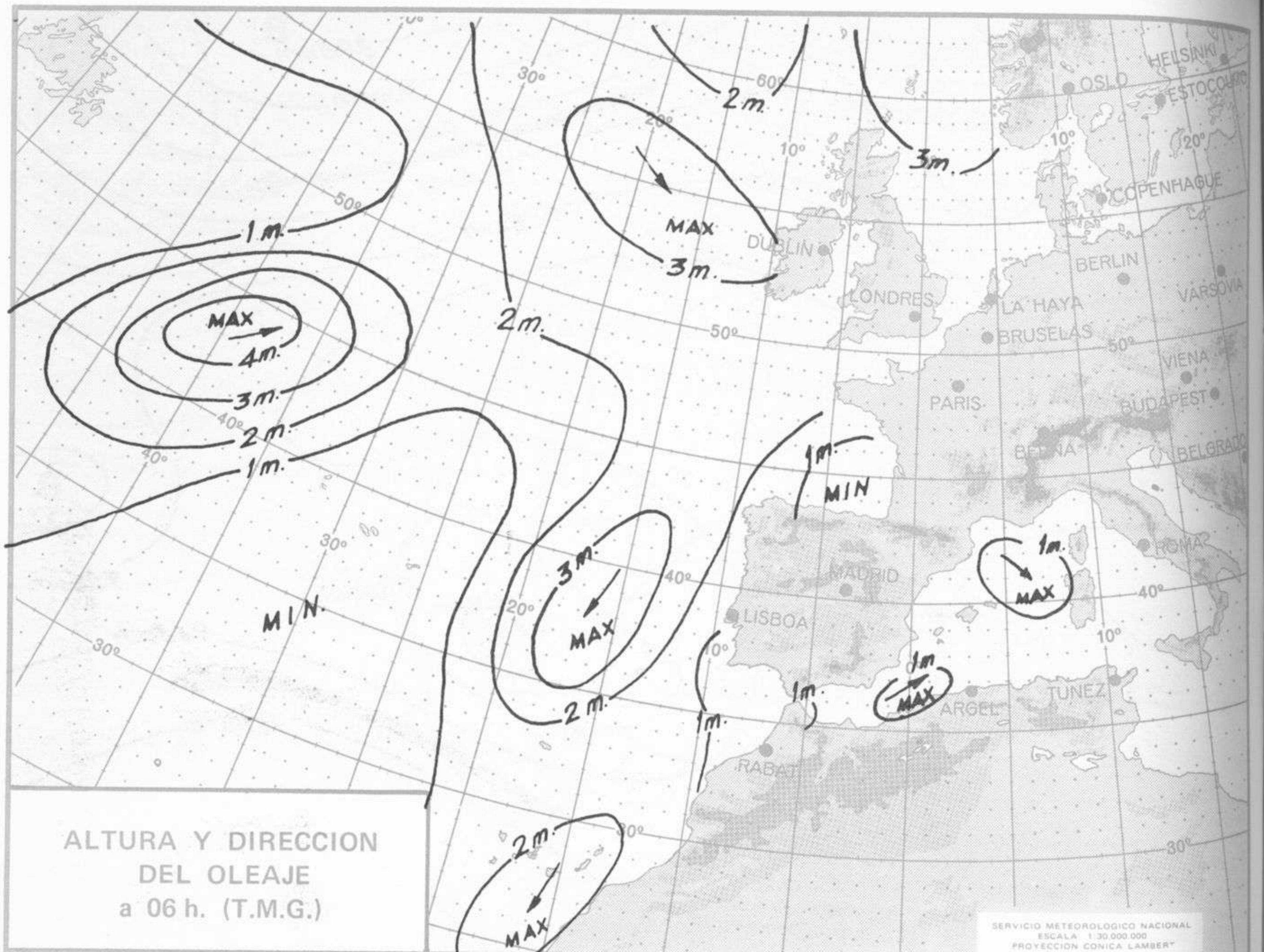
MADRID, DOMINGO 10 de JUNIO de 1973

Dirección postal: Centro de Análisis y Predicción (Ciudad Universitaria), Apartado 285 - Madrid - 3 - (España) - Teléfono: 244 35 00
Fonometeo local: teléfono 094 - Fonometeo España: teléfono 232 69 40 de Madrid



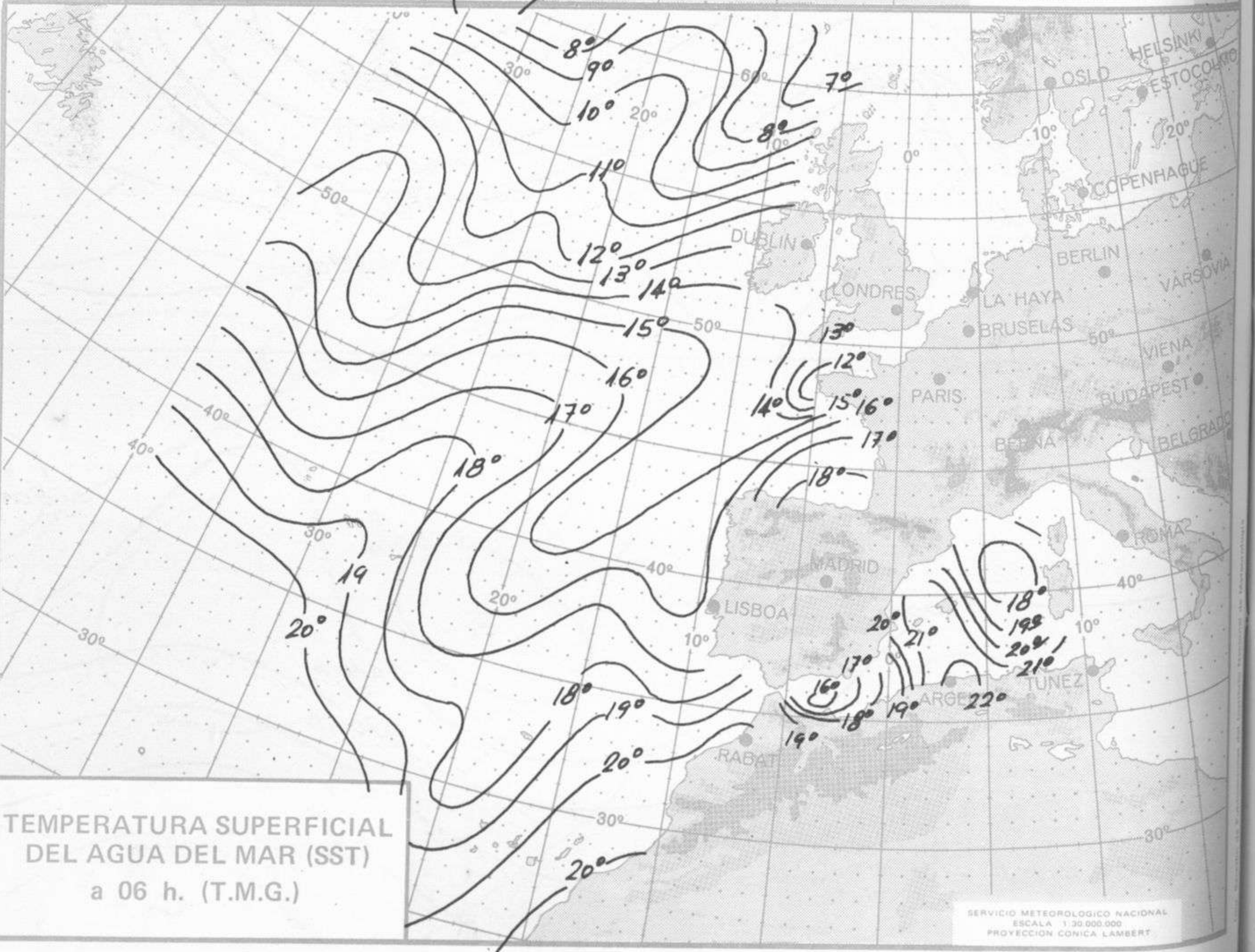






ALTURA Y DIRECCION DEL OLAJE a 06 h. (T.M.G.)

SERVICIO METEOROLOGICO NACIONAL
 ESCALA 1:30.000.000
 PROYECCION CONICA LAMBERT



TEMPERATURA SUPERFICIAL DEL AGUA DEL MAR (SST) a 06 h. (T.M.G.)

SERVICIO METEOROLOGICO NACIONAL
 ESCALA 1:30.000.000
 PROYECCION CONICA LAMBERT



COMPLEMENTO A LA INFORMACION TECNICA DIARIA



Dirección postal: Centro de Análisis y Predicción (Ciudad Universitaria), Apartado 285 - Madrid - 3 - (España) - Teléfono: 244 35 00
 Fonometeo local: teléfono 094 - Fonometeo España: teléfono 232 69 40 de Madrid

MADRID, Domingo 10 de JUNIO de 1.973

		R A D I O S O N D E O S																		
		Sondeos a 00 horas (TMG)						Sondeos a 12 horas (TMG)												
		Presiones tipo			Puntos notables			Presiones tipo			Puntos notables									
		PPP	hhh	TT	DD	dd	ff	PPP	TT	DD	PPP	TT	DD	PPP	TT	DD	PPP	TT		
La Coruña	08.001	1000	168	14	13	05	18	1013	15	08	1000	174	16	29	04	14	1014	17	35	
		850	1531	13	11	06	16	935	11	50	850	1542	12	59	06	18	941	10	04	
		700	3129	3	79	06	17	867	14	81	700	3138	2	58	05	16	906	15	59	
		500	5750	-17	66	05	08	818	10	61	500	5770	-15	58	06	16	791	9	59	
		400	7380	-30	50	05	10	712	4	79	400	7420	-28	58	06	18	698	2	59	
		300	9370	-45		05	18	622	-4	77	300	9410	-44		08	58	669	1	60	
		250	10560	-54		05	18	542	-12	76	250	10620	-52		08	56	564	-8	61	
		200	12000	-53		26	47	375	-34	38	200	12050	-56		08	32	452	-21	57	
		150	13860	-54		26	39	329	-40	59	150	13880	-55		08	20	326	-40	59	
		100	16420	-61		26	51	208	-61		100	16470	-54		08	12	261	-51		
	70									70										
	50									50										
	30									30										
	20									20										
Madrid / Barajas	08.281	1000	130					944	18	60	1000	146					945	15	24	
		850	1522	15	66	09	09	890	18	67	850	1529	13	58			900	16	51	
		700	3128	2	59	22	15	834	14	66	700	3129	2	32			772	7	42	
		500	5740	-17		20	08	627	-6	56	500	5750	-18	46	11	28	562	-11	12	
		400	7370	-41		18	10	537	-14	70	400	7380	-32		09	25	406	-30	64	
		300	9350	-47		14	15	515	-15		300	9360	-45		04	25	381	-32		
		250	10540	-52		15	11	460	-22		250	10560	-48		10	20	265	-51		
		200	11990	-50		200	10	135	-55		200	12030	-48		11	11	247	-47		
		150	13860	-55		23	15	124	-58		150	13910	-53		23	19	214	-50		
		100	16430	-59		27	15				100	16500	-57		24	15	195	-47		
	70	18650	-61		18	06					70					178	-50			
	50	20750	-60		10	05					50					162	-50			
	30										30					145	-54			
	20										20					85	-58			
Palma de Mallorca / Ben Bonet	08.302	1000	143	17	26	20	04	1011	18	17	1000	150	24	60	20	10	1012	24	60	
		850	1520	13	56	09	02	924	13	00	850	1540	12	57	10	06	884	14	57	
		700	3120	3		29	12	898	15	50	700	3138	2	61	32	08	662	1	62	
		500	5740	-16		26	17	754	7	60	500	5780	-15		22	14	630	-1	67	
		400	7380	-28	45	26	29	480	-18		400	7420	-29		20	12	270	-50		
		300	9380	-45		26	47	462	-19	65	300	9410	-44		25	45	244	-49		
		250	10570	-54		25	47	361	-35	19	250	10620	-49		25	45	210	-55		
		200	12000	-53		26	47	314	-42	56	200	12060	-55		25	56	175	-55		
		150	13860	-54		26	39	263	-53		150	13910	-54		24	49	158	-53		
		100	16420	-61		26	51	222	-56		100	16470	-60		27	33	126	-59		
	70						199	-53			70	18680	-60	09	04	118	-57			
	50						161	-53			50									
	30						100	-61			30									
	20										20									
Santa Cruz de Tenerife	60.020	1000	172	19	57	35	08	1016	20	58	1000									
		850	1542	7	00	35	16	850	7	00	850									
		700	3160	8		31	20	827	15		700									
		500	5860	-10		27	30	566	-1		500									
		400	7540	-22		27	30	396	-23		400									
		300	9590	-38		26	45	272	-44		300									
		250	10820	-48		26	40	172	-62		250									
		200	12270	-56		26	40	156	-60		200									
		150										150								
		100										100								
	70									70										
	50									50										
	30									30										
	20									20										

Estación		V I E N T O E N A L T I T U D												
		Tiempo	1000m	1500m	2000m	3000m	4000m	5500m	7000m	9000m	10500m	12000m	13500m	15000m
Indicativo	dir/hora	dd ff	dd ff	dd ff	dd ff	dd ff	dd ff	dd ff	dd ff	dd ff	dd ff	dd ff	dd ff	dd ff

Estaciones	SYNOPSIS de 00 horas (T.M.G.)										SYNOPSIS de 06 horas (T.M.G.)										
LA CORUÑA	08001	30515	40101	20214	34400	14400	70000	91834			08031	40313	30101	19714	26401	14400	70014	91833	54000		
LUCC F. CENTR.	08008	43602	70031	15412	34400	10400	70000			08004	34514	70021	15412	21501	10400	70014	91833				
SANTIAGO DE C. (A)	08042	11506	50051	19713	15400	11005	70000			08042	09405	50050	19712	09000	11401	70011	94141				
VICORIA	08045	00404	65020	15015	00500	13308	70000			08045	01808	62050	15413	00900	11400	70013					
PONFERRADA																					
SYNOPSIS de 12 horas (T.M.G.)																					
LA CORUÑA	08001	50417	40101	20517	00504	14400	70000	91824			08001	60510	50022	19715	25504	13300	70015	91836			
LUCC F. CENTR.	08008	50422	72031	15416	31505	13101	70000			08008	70526	60022	14714	70010	11013	70018					
SANTIAGO DE C. (A)	08042	00404	70020	15223	00500	17400	70000			08042	40116	60051	17019	14402	14003	70024					
VICORIA	08045	00404	70020	15223	00500	17400	70000			08045	13612	75020	13624	00901	15711	70025	81070				
PONFERRADA	08053	22702	65030	15626	00504	10809	65549	70000													
SYNOPSIS de 18 horas (T.M.G.)																					
LA CORUÑA	08001	50417	40101	20517	00504	14400	70000	91824			08001	60510	50022	19715	25504	13300	70015	91836			
LUCC F. CENTR.	08008	50422	72031	15416	31505	13101	70000			08008	70526	60022	14714	70010	11013	70018					
SANTIAGO DE C. (A)	08042	00404	70020	15223	00500	17400	70000			08042	40116	60051	17019	14402	14003	70024					
VICORIA	08045	00404	70020	15223	00500	17400	70000			08045	13612	75020	13624	00901	15711	70025	81070				
PONFERRADA	08053	22702	65030	15626	00504	10809	65549	70000													