



BOLETIN DIARIO

AÑO XXII

2ª Epoca

Núm. 64.

MADRID, LUNES 5 de MARZO de 1.973

Dirección postal: Centro de Análisis y Predicción (Ciudad Universitaria), Apartado 285 - Madrid - 3 - (España) - Teléfono: 244 35 00
 Fonometeo local: teléfono 094 - Fonometeo España: teléfono 232 69 40 de Madrid

TIEMPO PASADO (de 12 horas de ayer a 12 horas, T.M.G., de hoy):

Nubosidad y precipitaciones: No se han registrado precipitaciones. Hubo nubosidad variable de tipo alto en toda España con predominio de intervalos muy nubosos en el extremo suroeste peninsular. Ayer hubo neblinas en Canarias y hoy nieblas persistentes en Mallorca y nieblas o neblinas en puntos del Cantábrico, Duero y Ebro.

Vientos fuertes: Continuó soplando fuerte Levante en el Estrecho con 85 Kms.

Temperaturas destacables: Las temperaturas medias fueron superiores a las normales en la mayor parte de la mitad oriental de la Península y en Canarias, e inferiores en el extremo suroeste. Las máximas de ayer oscilaron entre 24^º en Valencia y 12 en Badajoz, y las mínimas de hoy entre un grado bajo cero en Teruel y 12^º en Cádiz.

PRONOSTICO PARA MAÑANA:

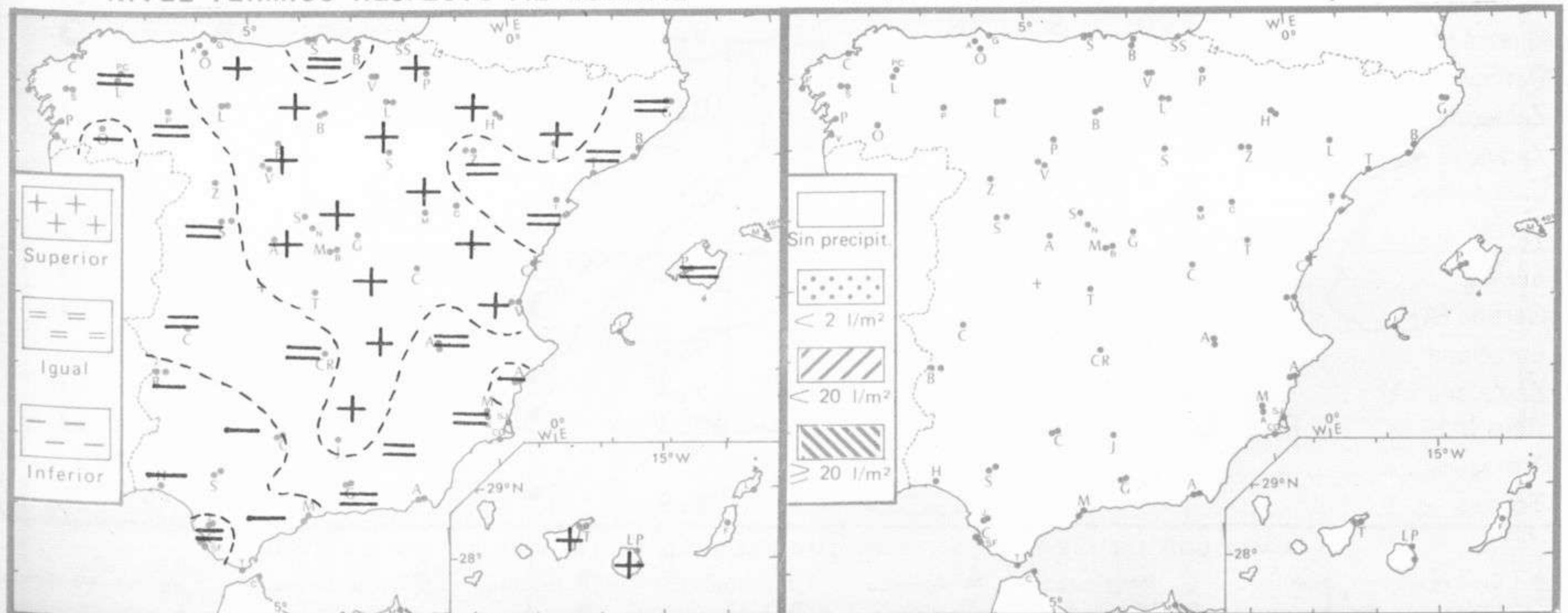
En Galicia y Cantábrico occidental muy nuboso con chubascos que en el transcurso del día se extenderán al resto del Cantábrico y puntos del Duero y cabeceras del Ebro. Parcialmente nuboso en las demás regiones con algunos chubascos de nieve a última hora en el sistema Central y Pirineos y mitad norte del sistema Ibérico. Se iniciará un descenso de la temperatura en el cuadrante noroeste de la Península. En Canarias poco nuboso.

TENDENCIA PARA LOS DIAS 7 Y 8.....

Día 7: Nuboso con chubascos en el Cantábrico y norte de Galicia. En las demás regiones nubosidad variable con chubascos en los sistemas montañosos de la mitad norte de la Península. Vientos de componente norte con descenso de temperaturas en la vertiente atlántica y Cantábrico. **Día 8:** Chubascos en el golfo de Vizcaya. Poco nuboso en las demás regiones.

NIVEL TERMICO RESPECTO AL NORMAL

AREAS CON PRECIPITACION (12 h. ayer a 12 h. hoy)

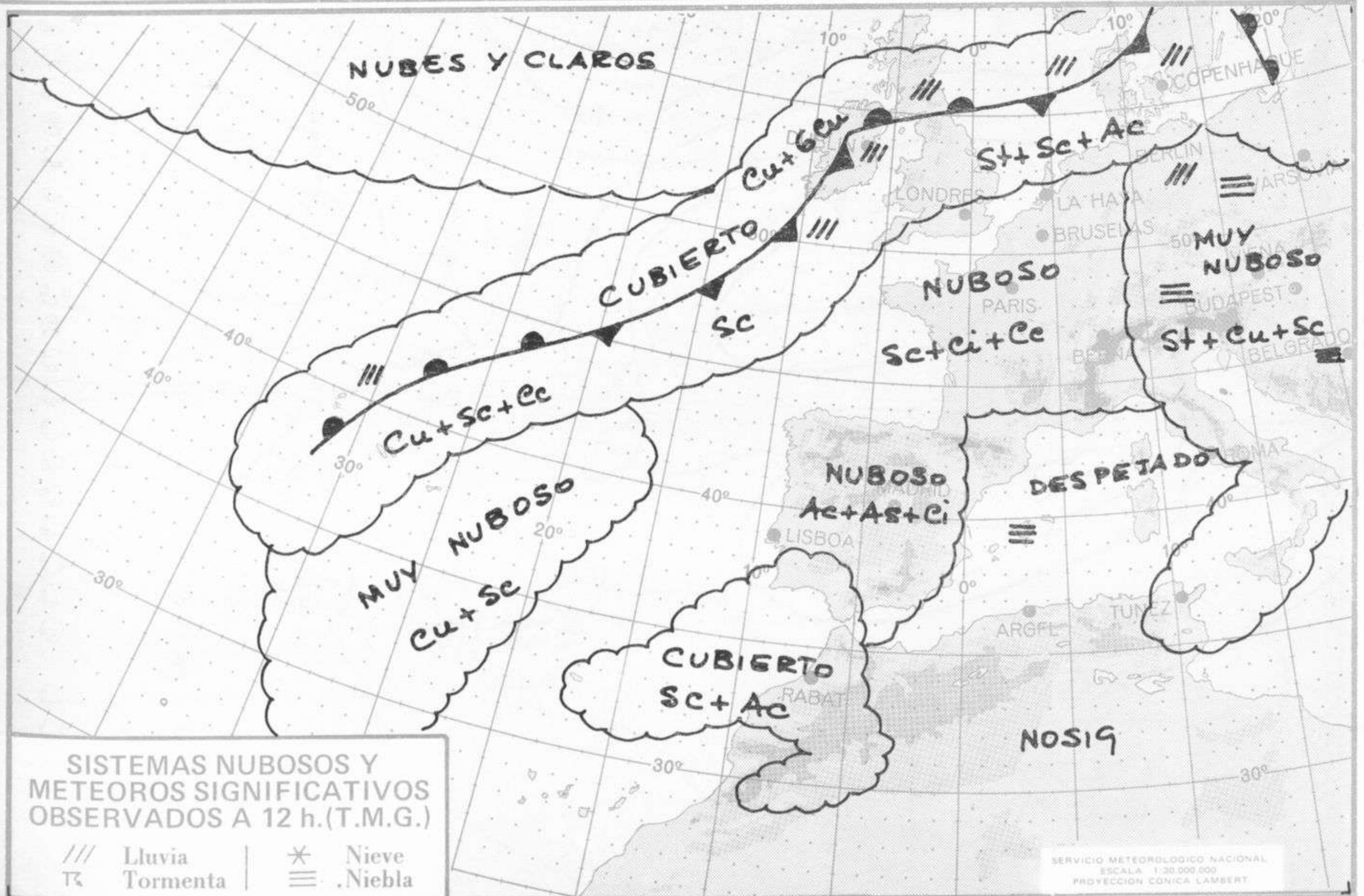


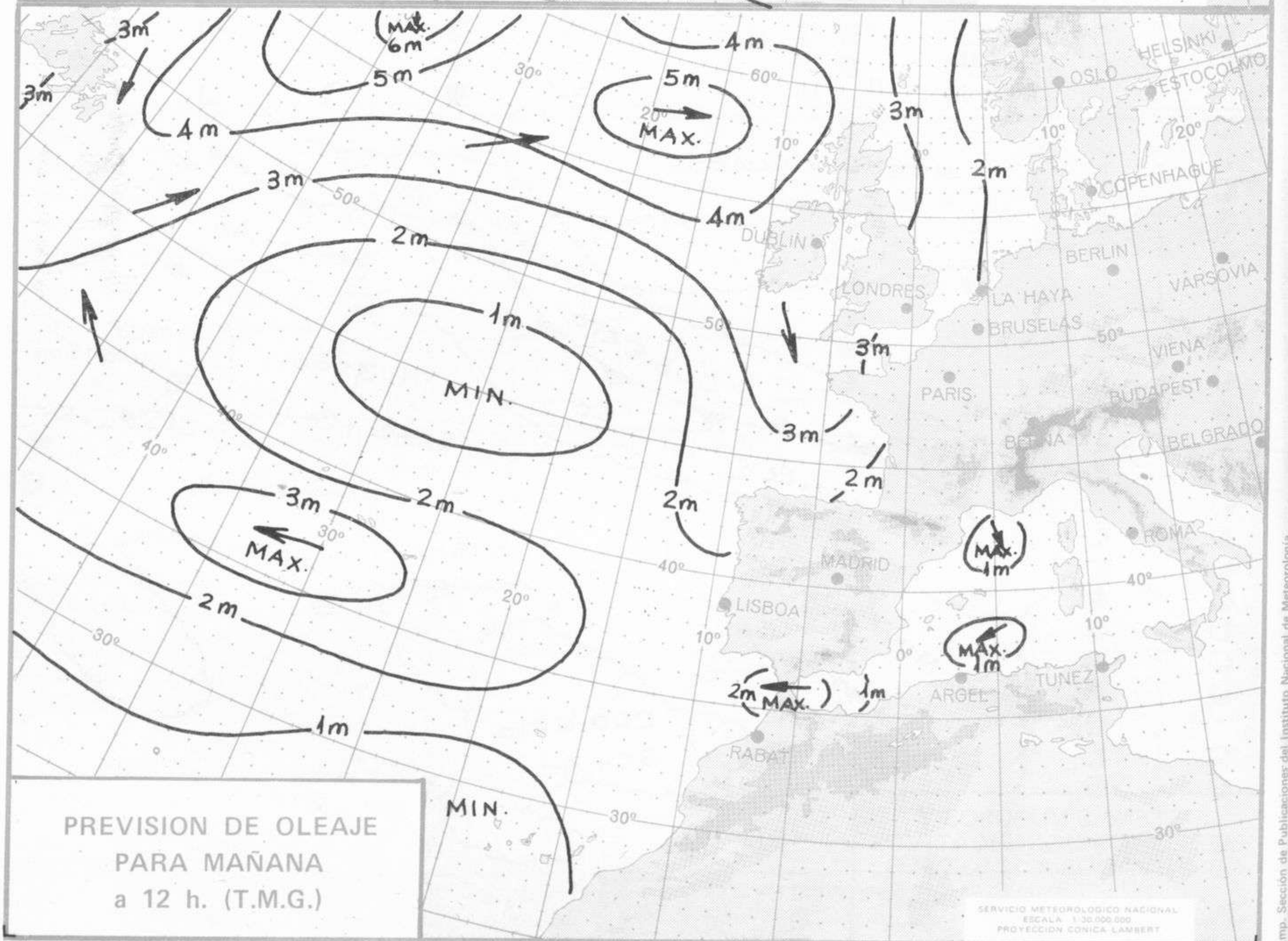
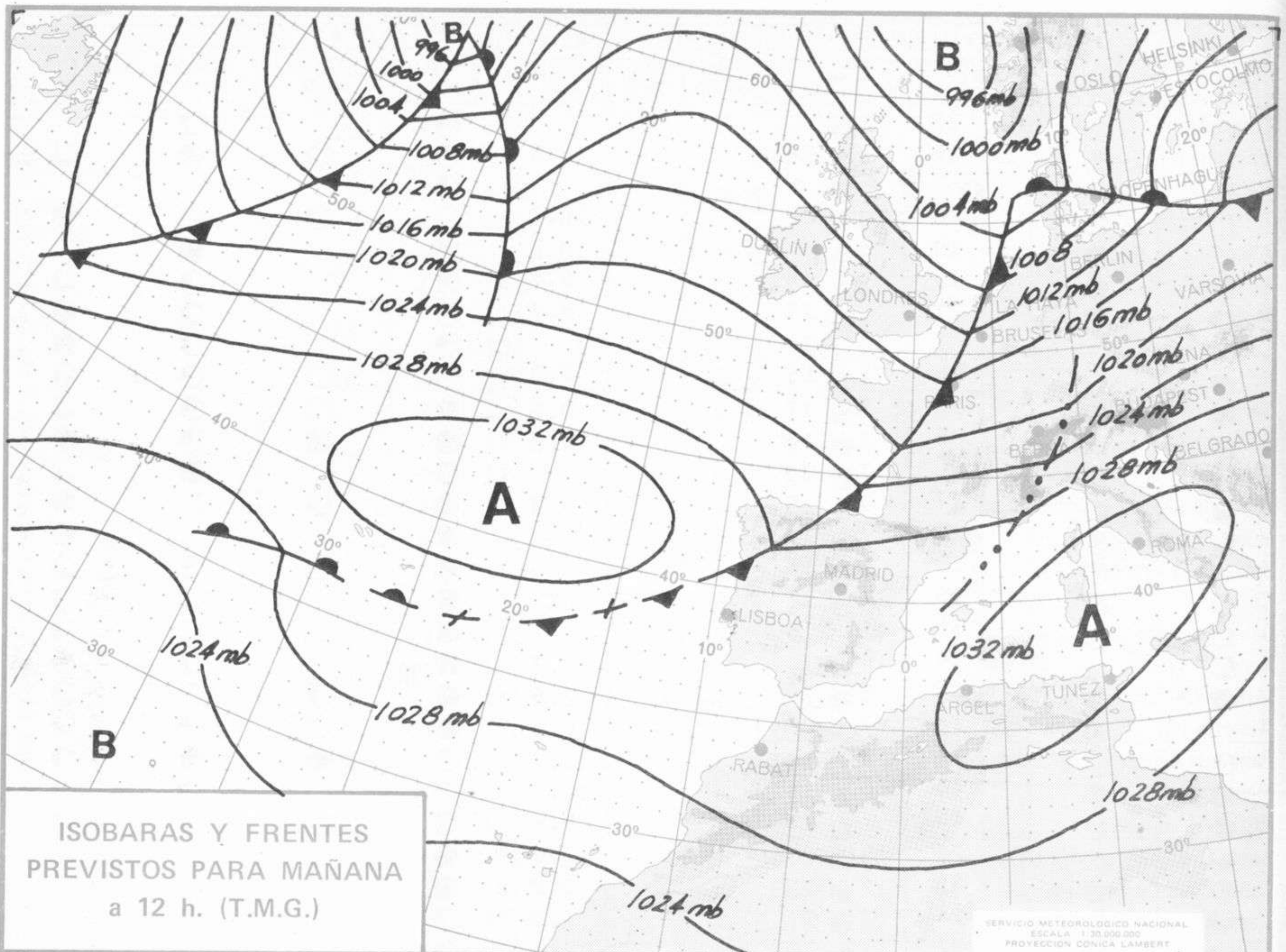
Estaciones	Temperaturas (°C)			Precipitación (l/m ²)		Horas de sol ayer	Meteoros significativos			
	Máxima de ayer	Mínima de hoy	12 horas de hoy	06 ayer a 06 hoy	Hoy 06-12		18 horas de ayer	00 horas de hoy	06 horas de hoy	12 horas de hoy
La Coruña	13	9	14				●		○	○
Monteventoso	15	10					●			○
Lugo (Punto Centro)	14	2	11			3.0	●	○	○	○
Santiago de Compostela (A)		4	15						○	○
Pontevedra	15	8				0.8	●		●	
Vigo (A)		6	14						●	○
Orense	12	?	11				●		●	●
Ponferrada			10							●
Asturias (A)	18	9	14			3.5	●		○	○
Gijón	16	9	14			4.5	●	○	○	●
Santander (A)	19		14				●			○
Santander	19	7	12			7.2	●		○	○
Bilbao (A)	16	4	15			8.6	●		○	○
San Sebastian/Igueldo	22	9	13			9.3	○	●	○	○
San Sebastian (A)	19	4				9.0	●		○	○
León (A)	16	5	15			5.0	●		○	○
Zamora		3	14			4.8			○	○
Palencia	17	3	16			8.3	●			○
Burgos (A)	19	1	14			8.2	●	●	●	●
Burgos	20	3				8.0	●		●	●
Valladolid (A)	18	3	15			7.3	○		○	○
Valladolid	19	2	14			7.8	●	○	●	○
Soria	21	1	16			8.0	○		○	○
Salamanca (A)	17	0	14			5.2	●		○	○
Avila	14	7	14			7.3	●		○	○
Segovia	18	5	14			8.6	●		●	○
Navacerrada	9	5	7			8.0	●		○	○
Madrid/Barajas	20	2	16			9.2	●	○	○	○
Madrid (Cdad.Universitaria)	20	3	18				●	○	○	○
Guadalajara		3							○	○
Toledo	20	4	14			7.2	●		○	○
Cuenca	21	1	19			9.3	○		○	○
Molina de Aragón			16							○
Ciudad Real	21	1	14			8.1	●	○	○	○
Albacete (A)	19	1	19			10.0	●	○	○	○
Cáceres	14	8	16				●		○	○
Badajoz (A)	12	2	14			0.4	○		○	○
Vitoria (A)	23	2	13				●		○	○
Logroño	22	3	13			9.0	○		○	○
Logroño (A)	20	4	14			9.0	○	●	○	○
Pamplona	21	4	14			9.8	○		○	○
Huesca (A)	20	9	16			9.2	○		○	○
Daroca	21		7				○			○
Zaragoza (A)	21		16			10.6	○	○	○	○
Zaragoza	22	6	16				○		○	○
Calamocha	X	-3	17			10.3	○	○	○	○
Teruel	20	-1	17				○		○	○
Lérida	20	4	16			10.0	○		○	○
Gerona (A)	23	1	17				○		○	○
Barcelona	18	10				9.2	○		○	○
Barcelona (A)	16	5	15			9.4	○	○	○	○
Reus (A)	21	5	17			10.4	○		○	○
Tarragona										○
Tortosa	24	4				9.9	○		○	○

SÍMBOLOS UTILIZADOS EN LOS CUADROS DE METEOROS SIGNIFICATIVOS

- ☉ Llovizna = Neblina < Relámpagos ▲ Granizo ○ Despejado ● Nuboso ↙ NW 30 nudos ↗ NE 35 nudos
- ☂ Lluvia = Niebla ⚡ Tormenta * Nieve ◐ Poco nuboso ● Cubierto ↘ SW 50 nudos ↘ SE 65 nudos

Estaciones	Temperaturas (°C)			Precipitación (l/m²)		Horas de sol ayer	Meteoros significativos			
	Máxima de ayer	Mínima de hoy	12 horas de hoy	06 ayer a 06 hoy	Hoy 06-12		18 horas de ayer	00 horas de hoy	06 horas de hoy	12 horas de hoy
Castellón de la Plana	22	8					☉		☉	
Valencia (A)	24	4	18			9.8	☉	☉	☉	☉
Valencia							☉			
Alicante (A)	18	2	18			10.3	☉	☉	☉	☉
Alicante	19	4				10.6	☉		☉	
Murcia (A)	19	2	16			9.4	☉		☉	☉
Murcia	21	5	17			9.4	☉		☉	☉
Cartagena		10	14				☉		☉	☉
San Javier	16	1	15			8.3	☉	☉	☉	☉
Sevilla (A)	18	5	17			0.5	☉	☉	☉	☉
Córdoba (A)	18	2	15			4.0	☉	☉	☉	☉
Jaén	20	7	15				☉		☉	☉
Granada (A)	17	3	15			9.3	☉	☉	☉	☉
Huelva	18		19				☉		☉	☉
Jerez de la Frontera (A) ...	18	5	18				☉	☉	☉	☉
Cádiz	16	12	17			X	☉	☉	☉	☉
San Fernando	15	11	18				☉	☉	☉	☉
Tarifa	14	14	14			3.2	☉	☉	☉	☉
Málaga (A)	15	5	16			3.8	☉	☉	☉	☉
Almería (A)	18	7	21			9.5	☉	☉	☉	☉
Palma de Mallorca (A)	17	2	14			9.7	☉	☉	☉	☉
Mahón (A)	18	6	14			10.3	☉	☉	☉	☉
Ibiza (A)	15	7	15			9.6	☉	☉	☉	☉
Santa Cruz de Tenerife (A)...	20	13	20			0.0	☉	☉	☉	☉
Santa Cruz de Tenerife	25	17	23			3.2	☉	☉	☉	☉
Las Palmas (A)	24	17	21			1.5	☉	☉	☉	☉
Fuerteventura (A)	22	16	22			2.5	☉	☉	☉	☉
Lanzarote (A)	23	17	22	ip		2.7	☉	☉	☉	☉
Ceuta	14		14				☉		☉	☉
Melilla	15	10	16			6.6	☉	☉	☉	☉



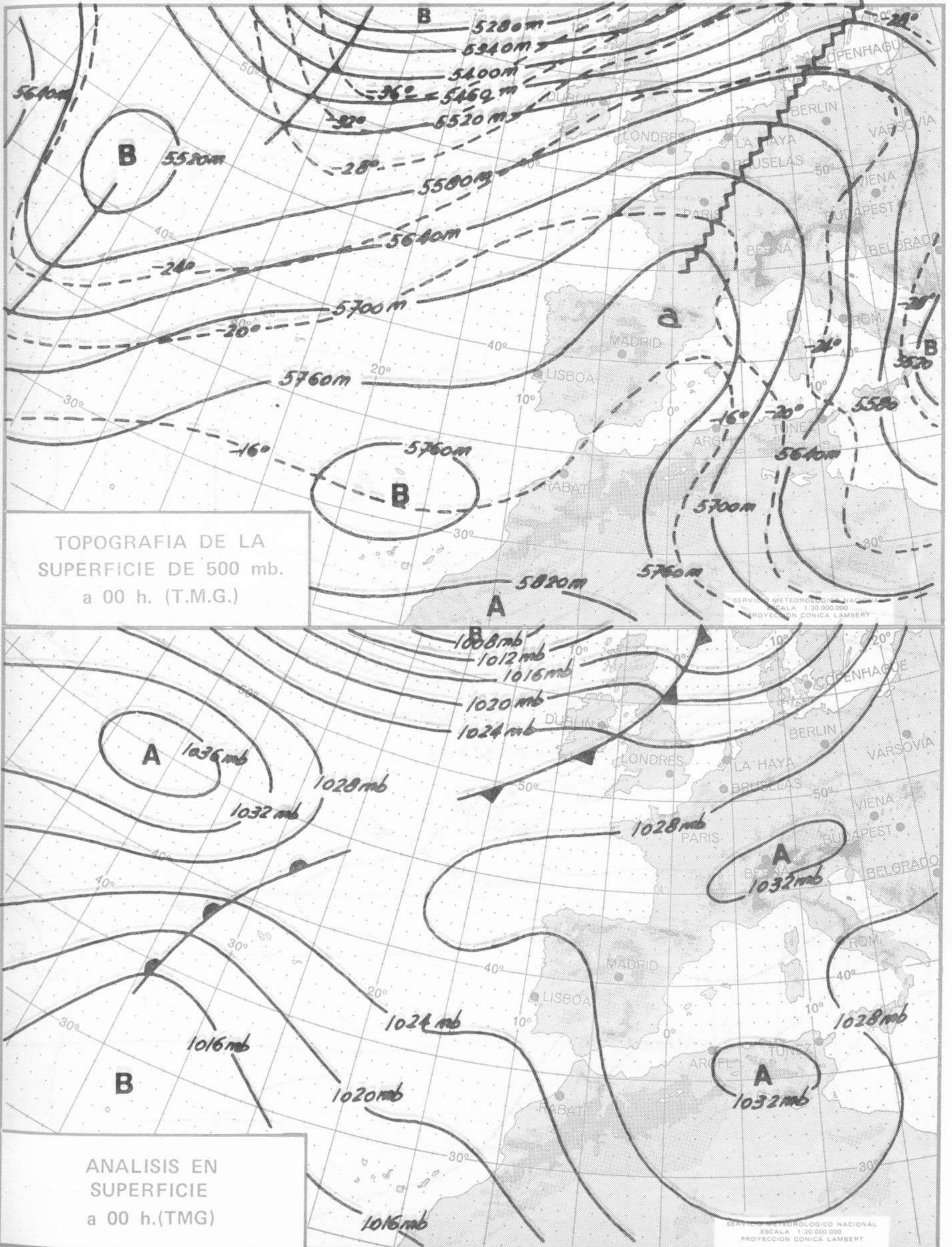


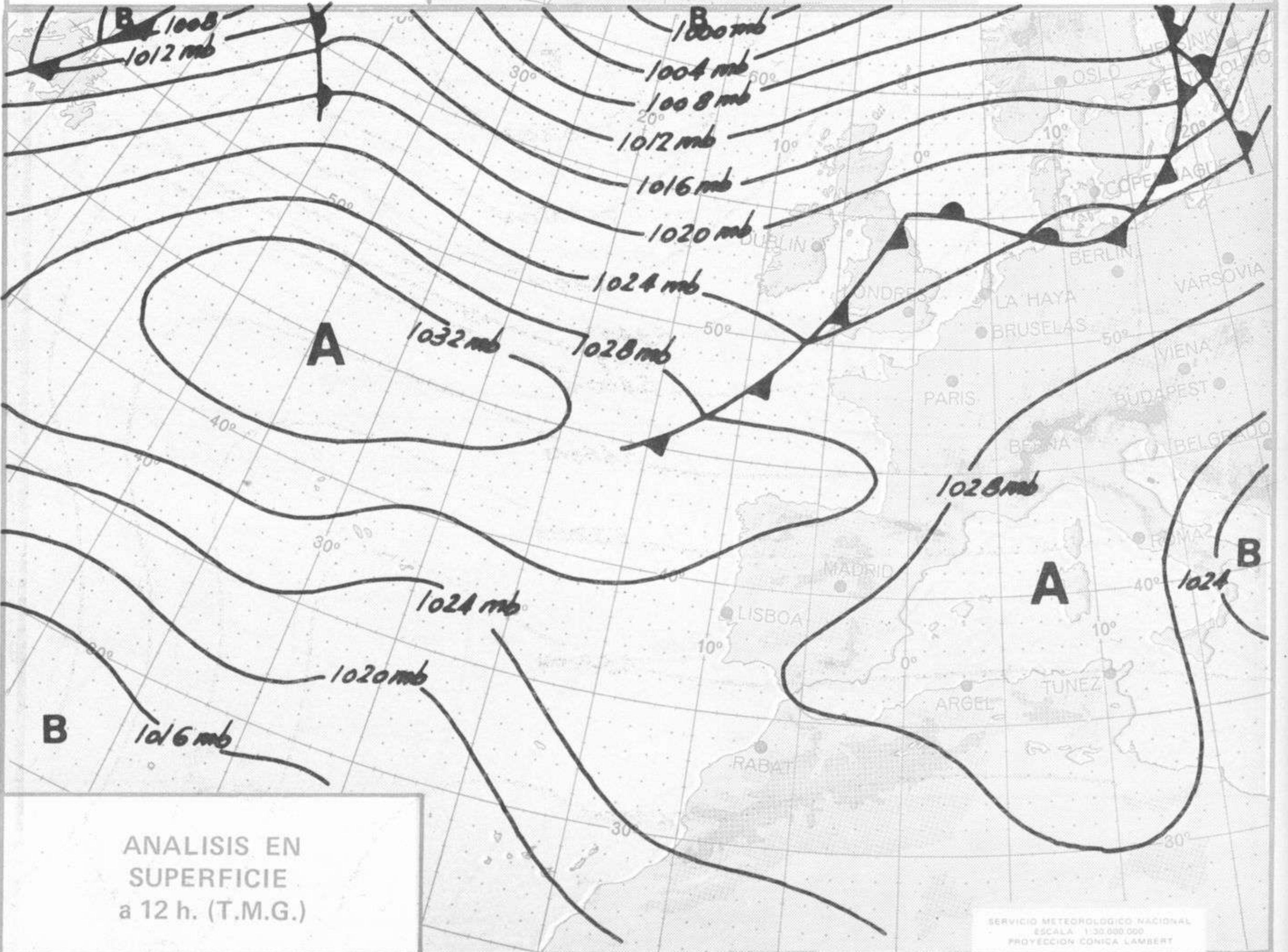
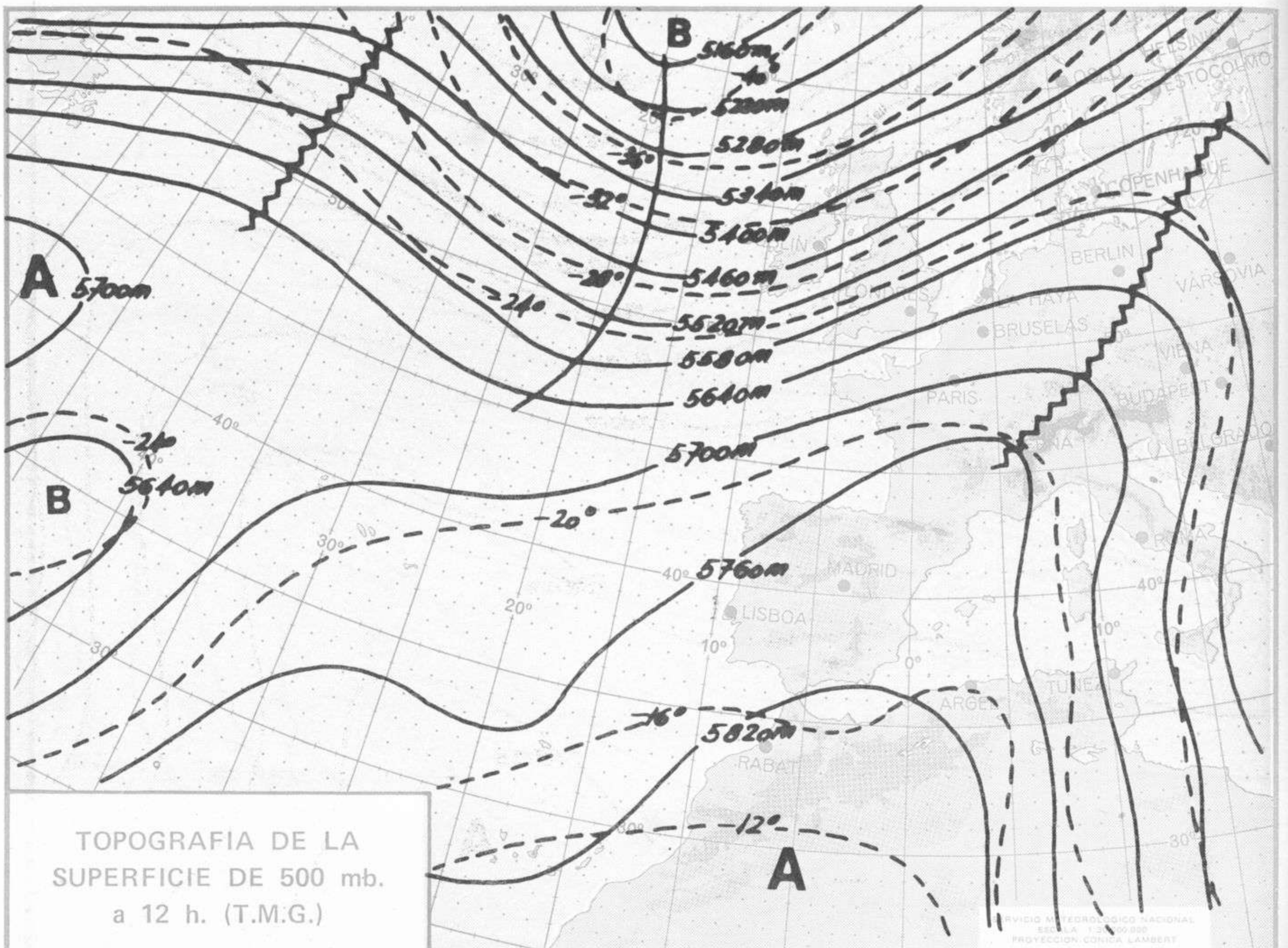


INFORMACION TECNICA DIARIA

MADRID, LUNES 5 de MARZO de 1.973

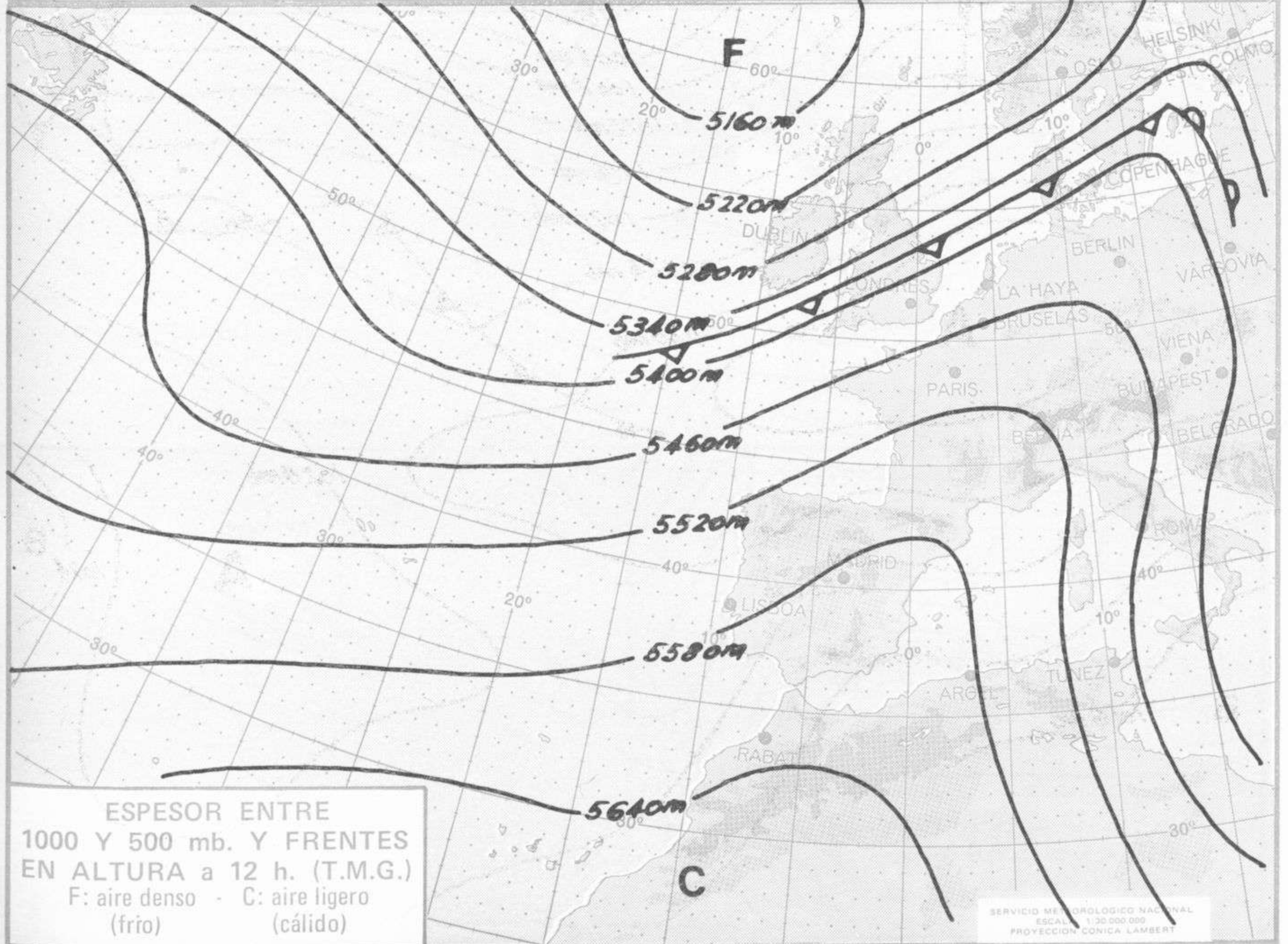
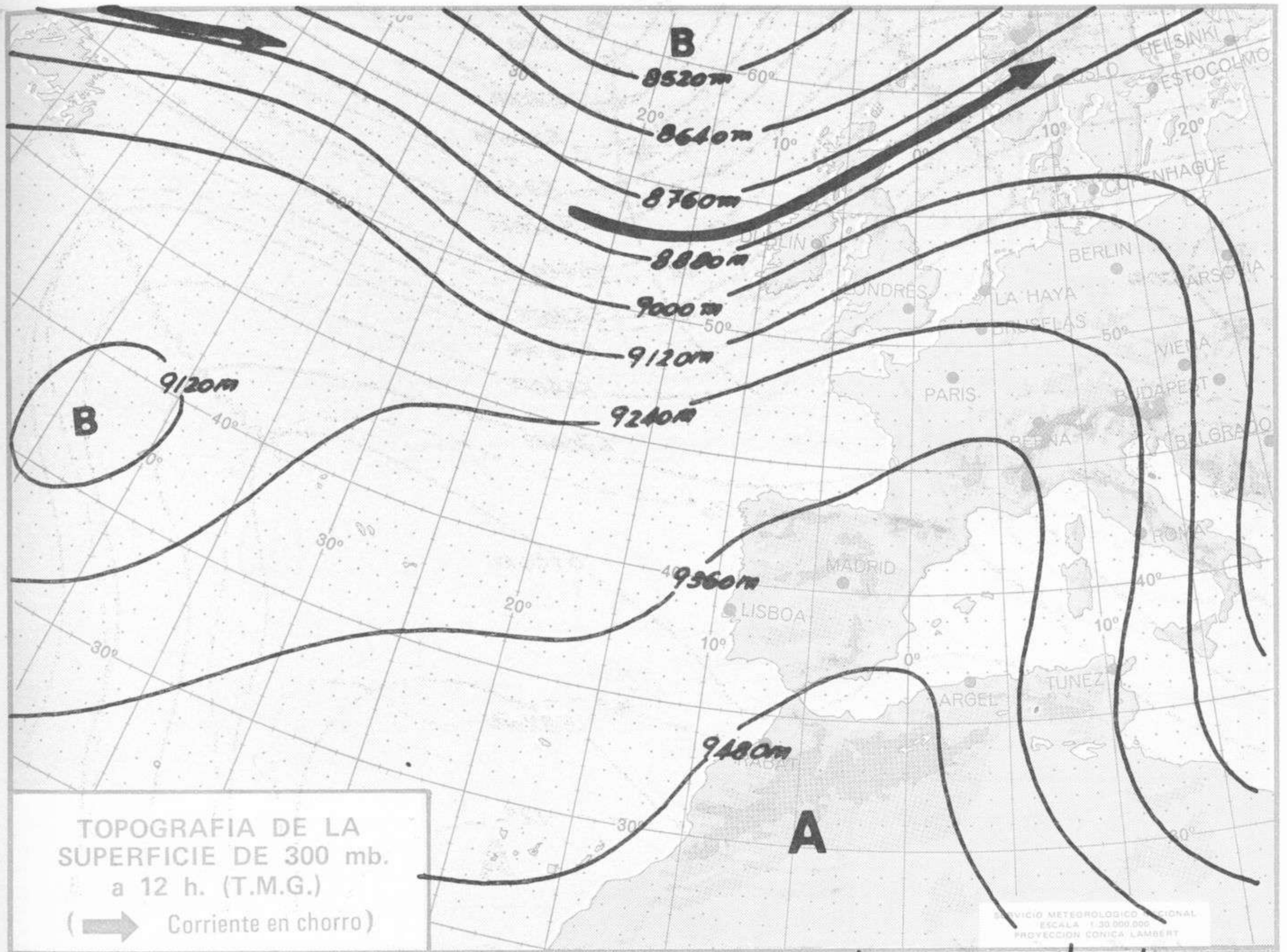
Dirección postal: Centro de Análisis y Predicción (Ciudad Universitaria), Apartado 285 - Madrid - 3 - (España) - Teléfono: 244 35 00
Fonometeo local: teléfono 094 - Fonometeo España: teléfono 232 69 40 de Madrid

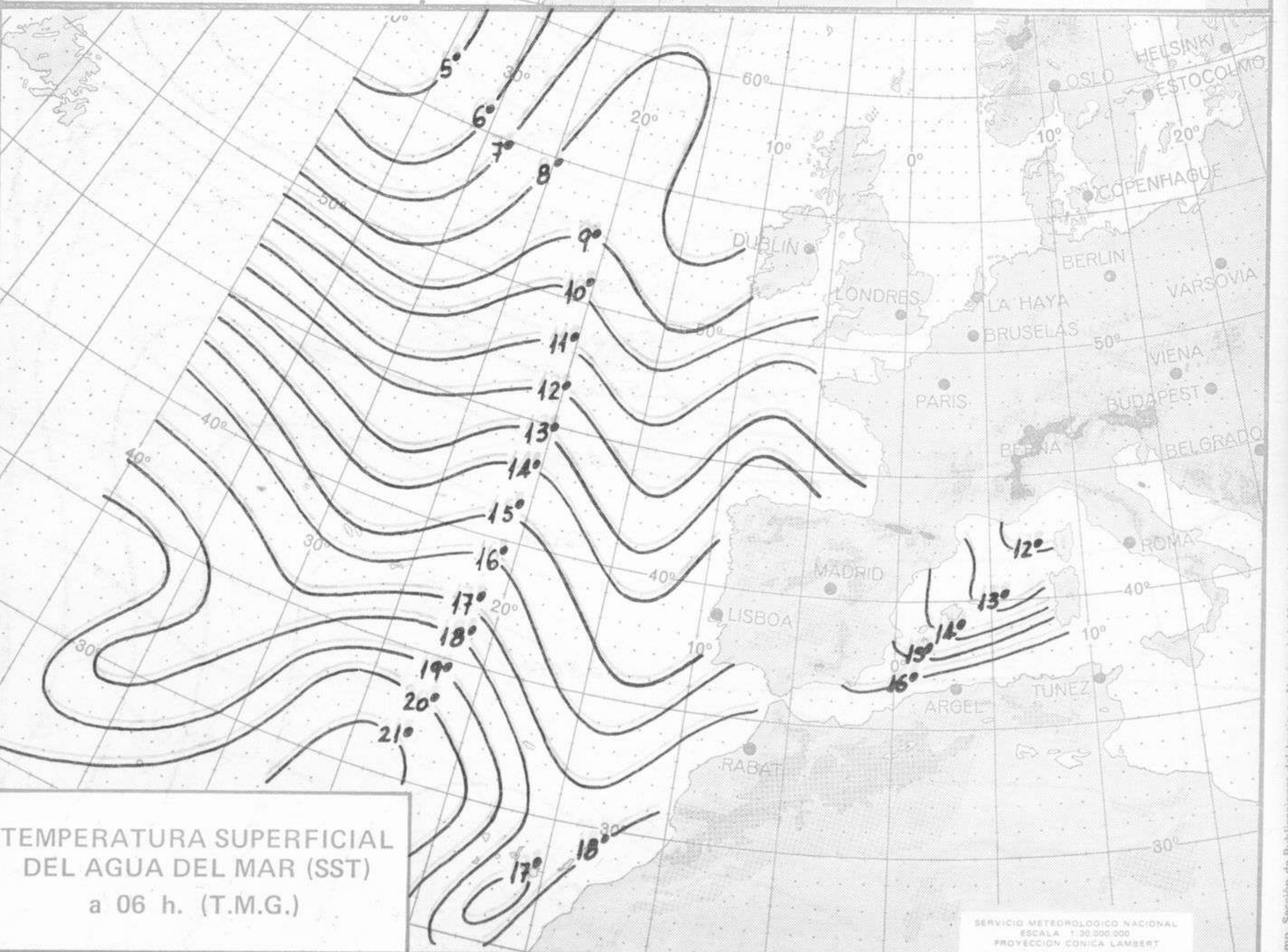
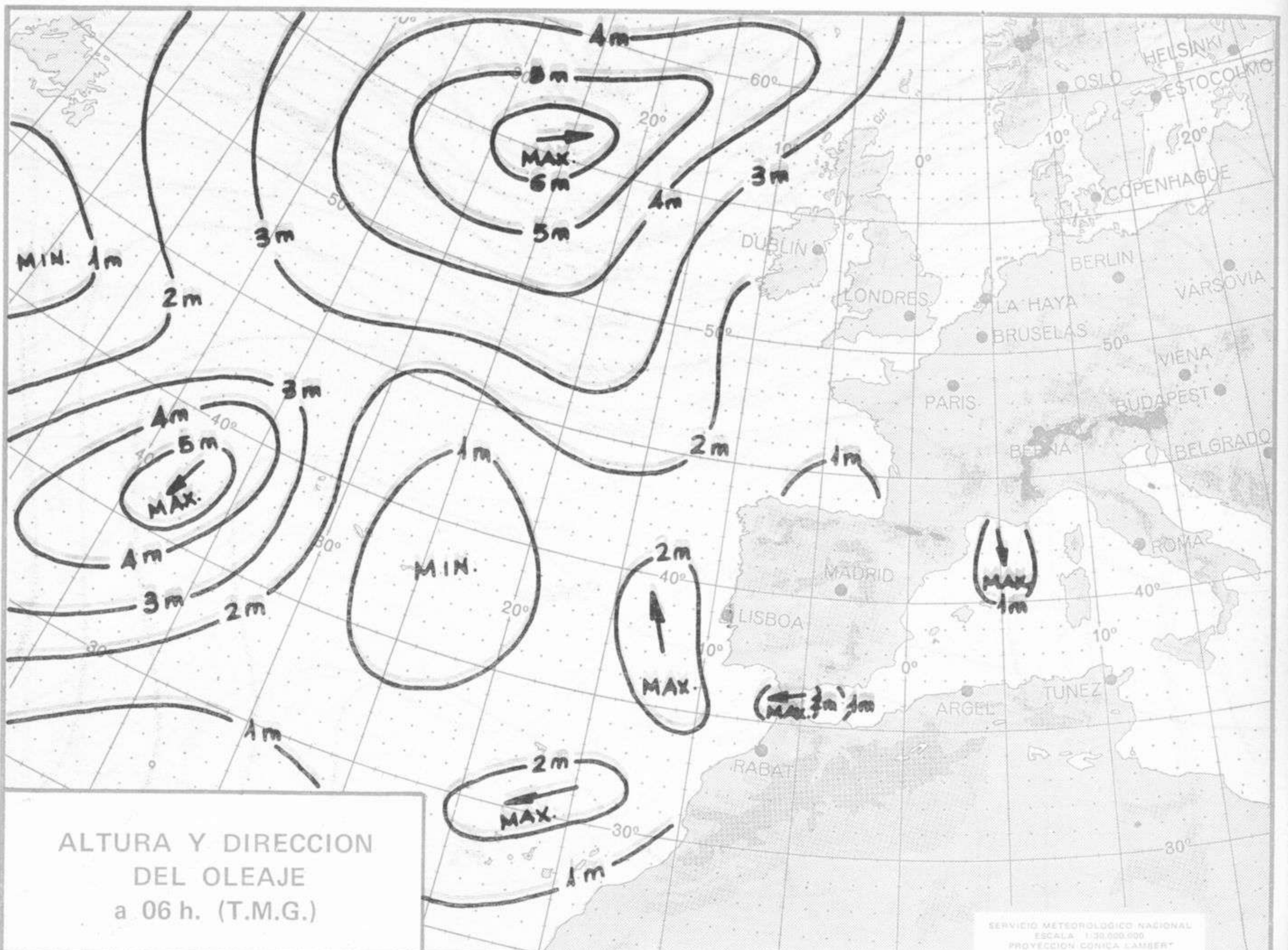




SERVICIO METEOROLOGICO NACIONAL
 ESCALA 1:30.000.000
 PROYECCION CONICA LAMBERT

SERVICIO METEOROLOGICO NACIONAL
 ESCALA 1:30.000.000
 PROYECCION CONICA LAMBERT







COMPLEMENTO A LA INFORMACION TECNICA DIARIA



Dirección postal: Centro de Análisis y Predicción (Ciudad Universitaria), Apartado 285 - Madrid - 3 - (España) - Teléfono: 244 35 00
 Fonometeo local: teléfono 094 - Fonometeo España: teléfono 232 69 40 de Madrid

MADRID, Lunes 5 de MARZO de 1.973

R A D I O S O N D E O S																																							
Sondeos a 00 horas (T M G)										Sondeos a 12 horas (T M G)																													
Presiones tipo					Puntos notables					Presiones tipo					Puntos notables																								
PPP	hhh	TT	DD	dd ff	PPP	TT	DD	PPP	TT	DD	PPP	hhh	TT	DD	dd ff	PPP	TT	DD	PPP	TT	DD																		
La Coruña 08.001																				1000	234	10	17	00	00	1021	11	11	100	-63	1000	243	11	50	00	00	1022	11	42
																				850	1566	3	35	22	16	876	5	36	850	1584	5	57	26	10	987	11	56		
																				700	3108	-6	35	19	21	748	-5	31	700	3145	-4	56	25	14	842	5	57		
																				500	5650	-25	17	20	35	702	-6	31	500	5720	-20	25	23	23	709	-3	56		
																				400	7140	-33	12	21	32	656	-9	34	400	7340	-32	46	24	38	612	-13	25		
																				300	9 190	-51	22	22	45	560	-18	34	300	9300	-48	25	19	19	597	-11	00		
																				250	10350	-62	22	22	54	498	-25	16	250	10470	-58	25	29	29	517	-18	35		
																				200	1720	-63	24	24	35	462	-26	00	200	11850	-65	25	30	30	458	-24	36		
																				150	13500	-64	25	25	40	430	-30		150	14620	-62	25	27	27	419	-30	35		
																				100	1600	-63	26	26	19	402	-33	10	100	16150	-59	25	21	21	398	-32	57		
70						361	-40	15	70						348	-40	56																						
50						189	-61		50						257	-57																							
30						156	-64		30						110	-58																							
20						104	-61		20																														
Madrid / Barajas 08.221																				1000	235					956	9	61	1000	237					995	15	24		
																				850	1611	10				940	13	47	850	1603	11			18 25	912	11	61		
																				700	3195	0	18	18		915	13		700	3186	-1	19	25		871	12			
																				500	5800	-18	18	08		740	4		500	5780	-19	24	16		667	-3			
																				400	7420	-32	23	15		625	-8		400	7410	-31	22	25		643	-6			
																				300	9510	-46	25	09		541	-12		300	9390	-46	23	25		604	-8			
																				250	10590	-57	19	30		377	-35	58	250	10570	-57	23	35		366	-35			
																				200	11970	-69	29	20		345	-38	36	200	11500	-63	25	25		355	-35			
																				150	13700	-64	30	25		259	-55		150	14710	-71	26	25		242	-58			
																				100	16210	-63	31	20		190	-72		100	16230	-61				204	-68			
70						173	-66		70						172	-66																							
50						131	-61		50						162	-61																							
30									30																														
20									20																														
Palma de Mallorca / Bon Bonet 08.302																				1000									1000										
																				850									850										
																				700									700										
																				500									500										
																				400									400										
																				300									300										
																				250									250										
																				200									200										
																				150									150										
																				100									100										
70									70																														
50									50																														
30									30																														
20									20																														
Santa Cruz de Tenerife 60.020																				1000	154	19	56	14	10	1014	20	44	1000	172	21		19	20	1016	22	60		
																				850	1538	14		16	25	898	17		850	1555	14		19	40	914	17			
																				700	3136	3		18	35	738	3		700	3142	7		20	30	706	8			
																				500	5780	-14		25	30	702	5		500	5810	-12		27	06	500	-12			
																				400	7440	-25		25	30	478	-13		400	7470	-26		26	30	260	-51			
																				300	7440	-43		27	55	325	-40		300	9450	-43		27	55	182	-51			
																				250	10660	-52		27	50	233	-57		250	10680	-51		26	70	150	-56			
																				200	12100	-51		27	50	200	-52		200	12130	-51		27	80					
																				150	13930	-60		27	45	138	-62		150	13990	-57		27	70					
																				100	16460	-62		27	40	105	-60		100										
70									70																														
50									50																														
30									30																														
20									20																														

V I E N T O E N A L T I T U D																
Estación	Tipo de Sonda	Indicativo	dia/hora	Tierra dd ff	1000m dd ff	1500m dd ff	2000m dd ff	3000m dd ff	4000m dd ff	5500m dd ff	7000m dd ff	9000m dd ff	10500m dd ff	12000m dd ff	13500m dd ff	16000m dd ff

