



BOLETIN DIARIO

AÑO XXII
2ª Epoca
Núm. 4.

MADRID, JUEVES 4 de ENERO de 1.973

Dirección postal: Centro de Análisis y Predicción (Ciudad Universitaria), Apartado 285 - Madrid - 3 - (España) - Teléfono: 244 35 00
Fonometeo local: teléfono 094 - Fonometeo España: teléfono 232 69 40 de Madrid

TIEMPO PASADO (de 12 horas de ayer a 12 horas, T.M.G., de hoy):

Nubosidad y precipitaciones: Solamente se han registrado precipitaciones débiles y aisladas, en el norte de Tenerife, en las últimas horas. Se han formado bancos de niebla dispersos en el Cantábrico, Duero, Ebro, Centro, La Mancha, Extremadura.

Vientos fuertes: Rachas muy aisladas, ayer, ligeramente superiores a 50 K/h. en el extremo occidental de Canarias.

Temperaturas destacables: Las temperaturas medias en todo el país, salvo La Coruña, han sido iguales o inferiores a las temperaturas medias normales. Las temperaturas máximas entre capitales de provincia han oscilado entre 1º bajo cero en Segovia y 18º en Castellón; En Canarias 20º a 21º. Las mínimas han oscilado entre 7º bajo cero en Albacete y 8º en Cádiz; en Canarias 12 grados.

PRONOSTICO PARA MAÑANA:

Parcialmente nuboso en el área del golfo de Cádiz con alguna llovizna aislada. Ligero aumento de nubosidad en el resto del cuadrante suroeste. En las demás regiones seguirá el cielo poco nuboso con algunas nieblas en el Duero y Cantábrico, principalmente. En Canarias intervalos nubosos con riesgo de alguna precipitación aislada.

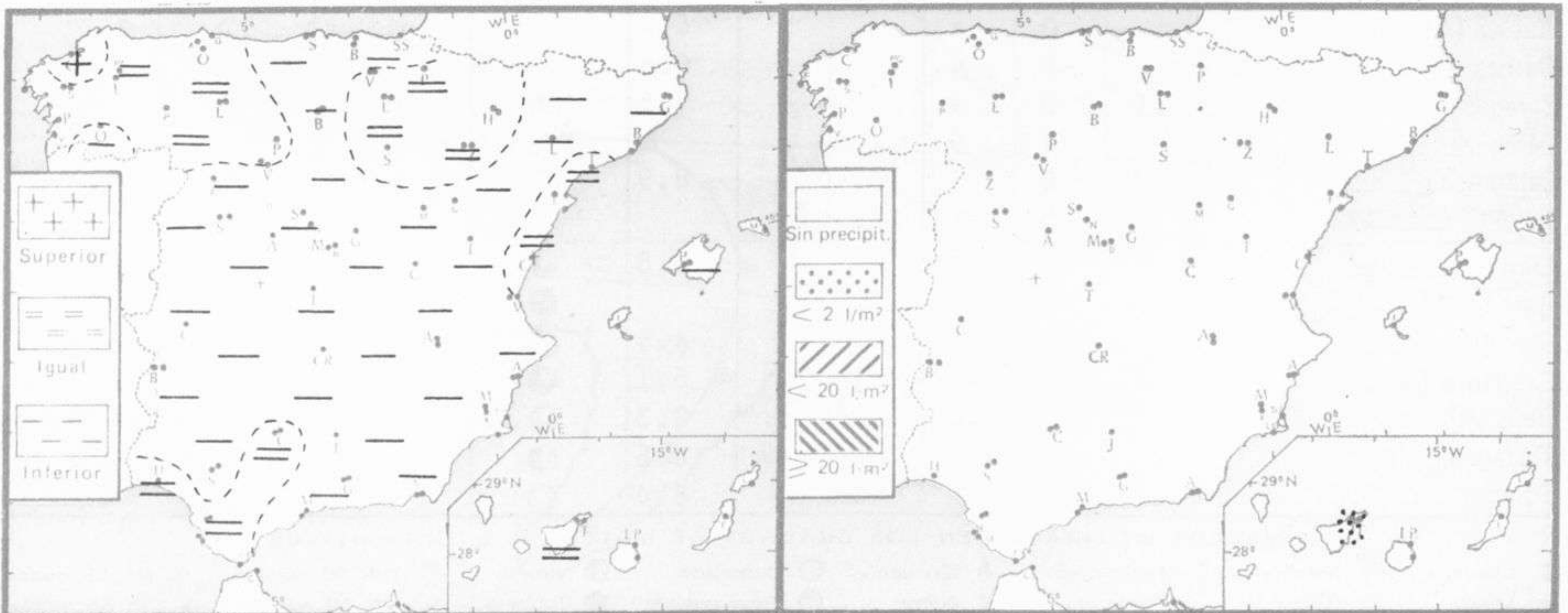
TENDENCIA PARA LOS DIAS 6 Y 7.....

Día 6: Cielo poco nuboso en todas las regiones con formación de nieblas o nubes bajas en el Cantábrico y Duero.

Día 7: Parcialmente nuboso en el sudeste y región del Estrecho. Poco nuboso en las demás regiones.

NIVEL TERMICO RESPECTO AL NORMAL

AREAS CON PRECIPITACION (12 h. ayer a 12 h. hoy)

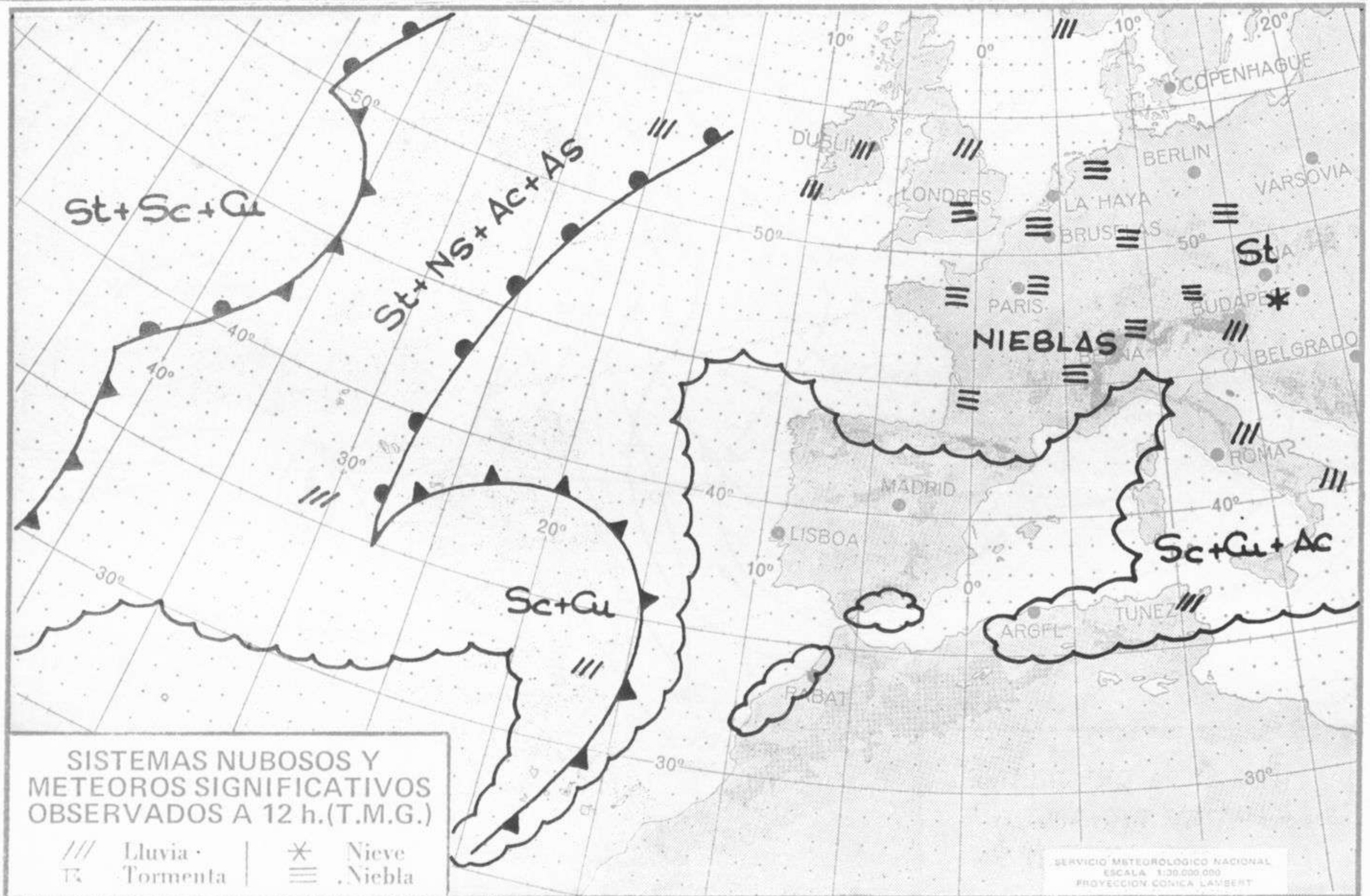


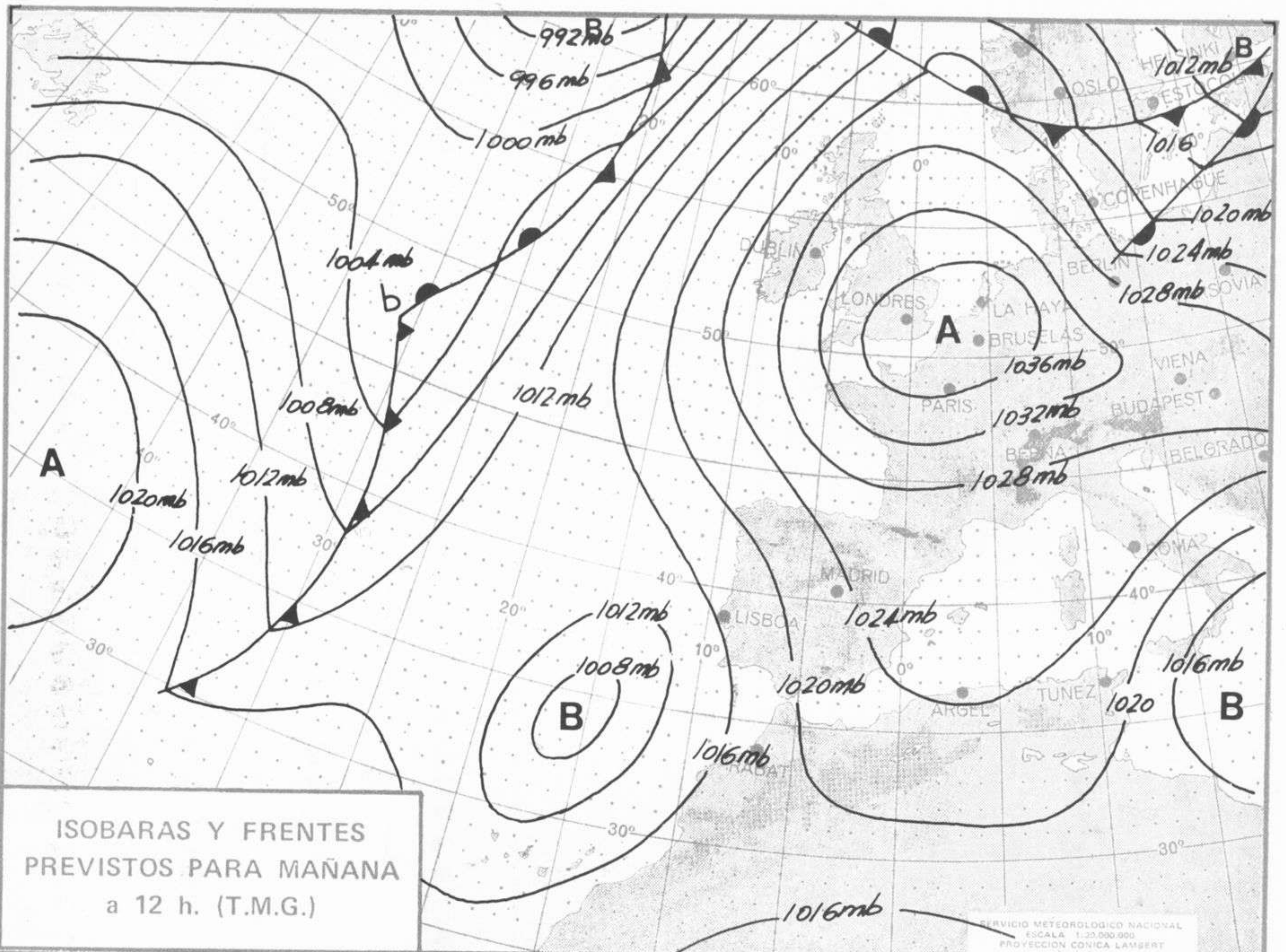
Estaciones	Temperaturas (°C)			Precipitación (l/m ²)		Horas de sol ayer	Meteoros significativos			
	Máxima de ayer	Mínima de hoy	12 horas de hoy	06 ayer a 06 hoy	Hoy 06-12		18 horas de ayer	00 horas de hoy	06 horas de hoy	12 horas de hoy
La Coruña	14	7	12				○	○	○	○
Monteventoso		3							○	
Lugo (Punto Centro)		1	8			5.2		○	○	○
Santiago de Compostela (A)	13	2	10			8.0	○	○	○	○
Pontevedra		2				7.8			○	
Vigo (A)	11	2	8				○	○	○	○
Orense.	4	-5					○		○	
Ponferrada			2							○
Asturias (A)	13	3	8			7.5	○		○	
Gijón			10					○		☉
Santander (A)	12		6				☉			☉
Santander	11	3	8			7.2	○	☉	●	●
Bilbao (A)	11	-1	8			3.2	☉	☉	☉	☉
San Sebastian/Igueldo		3	5			6.9		○	●	●
San Sebastian (A)	11	1	6			7.7	☉		●	●
León (A)	9	-2	9			7.0	○	○	○	○
Zamora	2	-1	4			3.6	○		○	○
Palencia	6	0	7			5.3	○		○	○
Burgos (A)	5	-1	4			7.0	○	○	☉	○
Burgos	6	-1	4			6.3	○		○	☉
Valladolid (A)	6	-2	4			5.7	○		○	○
Valladolid	6	-2	4			5.1	○	○	○	○
Soria		0	10			6.9			○	○
Salamanca (A)	1	-4	1			4.6	○	○	○	○
Avila	3	-3	7			9.0	○		○	○
Segovia	-1	-3	4			3.0	○		○	○
Navacerrada	1	0	3			8.0	○		○	○
Madrid/Barajas	10	-2	7			5.3	○	○	○	○
Madrid (Cdad.Universitaria)	11	-1	10				○	○	○	○
Guadalajara		-3							○	
Toledo		-2				4.5			○	
Cuenca		-5	6			8.0			○	○
Molina de Aragón		-7	3			8.8			○	
Ciudad Real		-4	4			3.3		☉	☉	☉
Albacete (A)	7	-7	5			9.0	○	○	○	○
Cáceres	11						○	○		
Badajoz (A)	12	-2	7			8.0	○		○	☉
Vitoria (A)	7	2	5				☉		●	☉
Logroño	9	1	7			8.5	☉		○	○
Logroño (A)	10	1	8			8.1	☉	☉	○	☉
Pamplona		3	9			8.0			☉	☉
Huesca (A)		0	4			6.4			○	○
Daroca		-5	4			6.6			○	○
Zaragoza (A)	11	2	9			7.5	☉	○	○	○
Zaragoza		4	9						○	○
Calamocha	7	8				8.9	○	○	○	○
Teruel		-5	4						☉	
Lérida	8	0	5			5.8	☉		○	○
Gerona (A)	10	-1	7				●		●	☉
Barcelona	13	8	12			4.8	☉		○	☉
Barcelona (A)	11	3	10			5.1	☉	○	○	○
Reus (A)	13	0	12			8.3	☉		○	○
Tarragona	15	5				6.6	☉		○	○
Tortosa	16	3				8.4	○		○	○

SIMBOLOS UTILIZADOS EN LOS CUADROS DE METEOROS SIGNIFICATIVOS

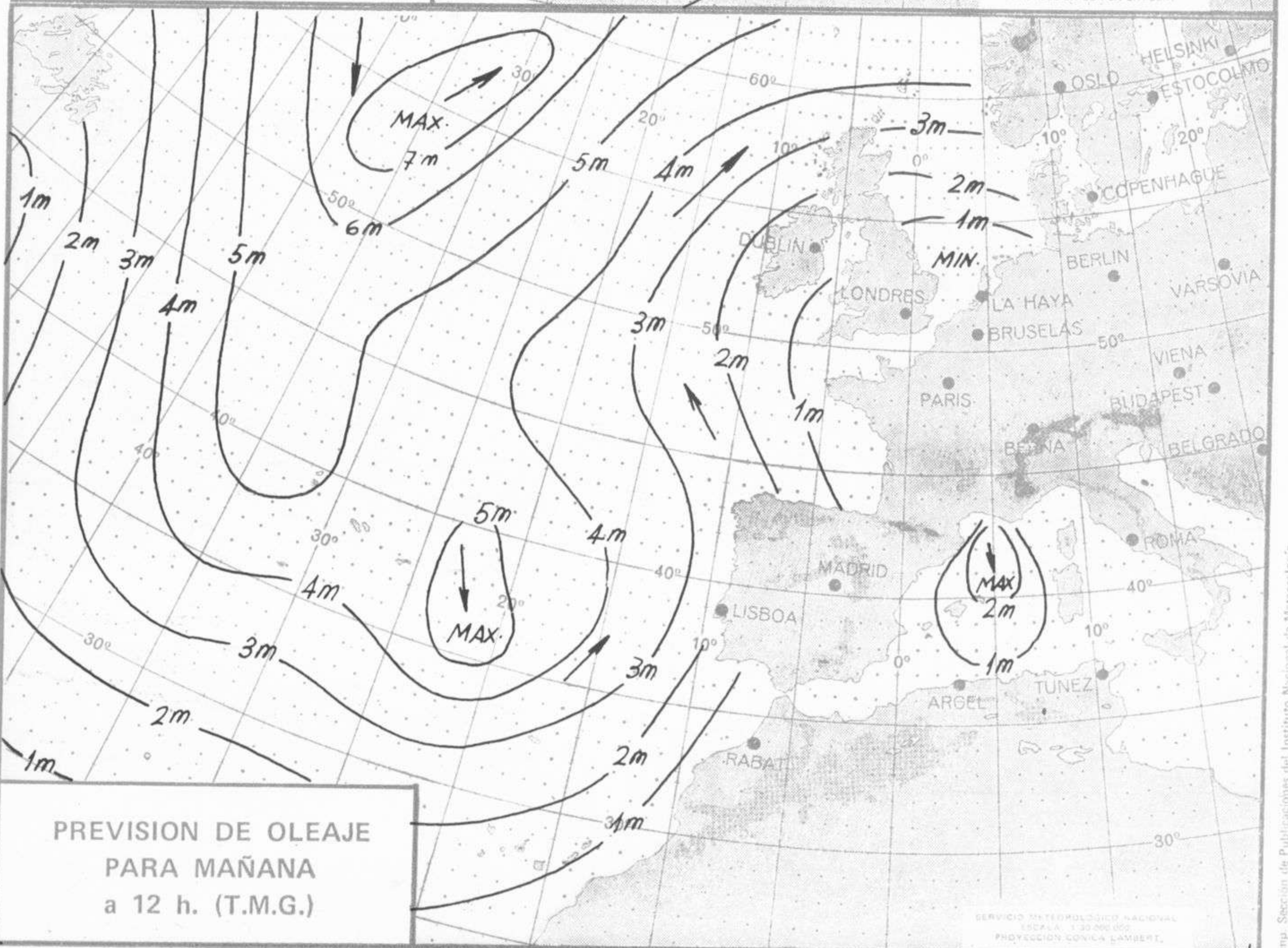
- ☉ Llovizna ☉ Neblina ☉ Relámpagos ▲ Granizo ○ Despejado ☉ Nuboso ☉ NW 30 nudos ☉ NE 35 nudos
- ☉ Lluvia ☉ Niebla ☉ Tormenta * Nieve ☉ Poco nuboso ● Cubierto ☉ SW 50 nudos ☉ SE 65 nudos

Estaciones	Temperaturas (°C)			Precipitación (l/m ²)		Horas de sol ayer	Meteoros significativos			
	Máxima de ayer	Mínima de hoy	12 horas de hoy	06 ayer a 06 hoy	Hoy 06-12		18 horas de ayer	00 horas de hoy	06 horas de hoy	12 horas de hoy
Castellón de la Plana	18	4	15			7.8	☉		☉	☉
Valencia (A)	16	1	13			8.7	☉	☉	☉	☉
Valencia	17						☉			
Alicante (A)	16	1	14			9.0	☉	☉	☉	☉
Alicante	16	2				8.8	☉		☉	
Murcia (A)	16	-1	10			9.3	☉		☉	☉
Murcia	16	1	11			8.9	☉		☉	☉
Cartagena	15	7	10				☉		☉	☉
San Javier	17	2	12				☉	☉	☉	☉
Sevilla (A)	16	0	10			9.0	☉	☉	☉	☉
Córdoba (A)	15	6	8			8.5	☉	☉	☉	☉
Jaén										
Granada (A)	13	-4	7			7.3	☉	☉	☉	☉
Huelva	17	5	11			8.5	☉		☉	☉
Jerez de la Frontera (A) ...	15	3	11				☉	☉	☉	☉
Cádiz	15	8	10			9.0	☉		☉	☉
San Fernando	16	7	14			7.8	☉		☉	☉
Tarifa	15	12	15			9.0	☉		☉	☉
Málaga (A)	16	5	13			8.2	☉	☉	☉	☉
Almería (A)	17	6	15			8.5	☉	☉	☉	☉
Palma de Mallorca (A)	15	2	13			5.9	☉	☉	☉	☉
Mahón (A)	14	8	12			3.2	☉	☉	☉	☉
Ibiza (A)	16	5	14			8.6	☉	☉	☉	☉
Santa Cruz de Tenerife (A)...	14	8	13			7.9	☉	☉	☉	☉
Santa Cruz de Tenerife	X	12	19	ip	ip	9.2	☉	☉	☉	☉
Las Palmas (A)	20		19				☉	☉	☉	☉
Fuerteventura (A)	21	11	19			8.5	☉		☉	☉
Lanzarote (A)	19	13	18			8.7	☉		☉	☉
Ceuta	16	7	15			8.4	☉		☉	☉
Melilla	17	8	15			8.5	☉		☉	☉





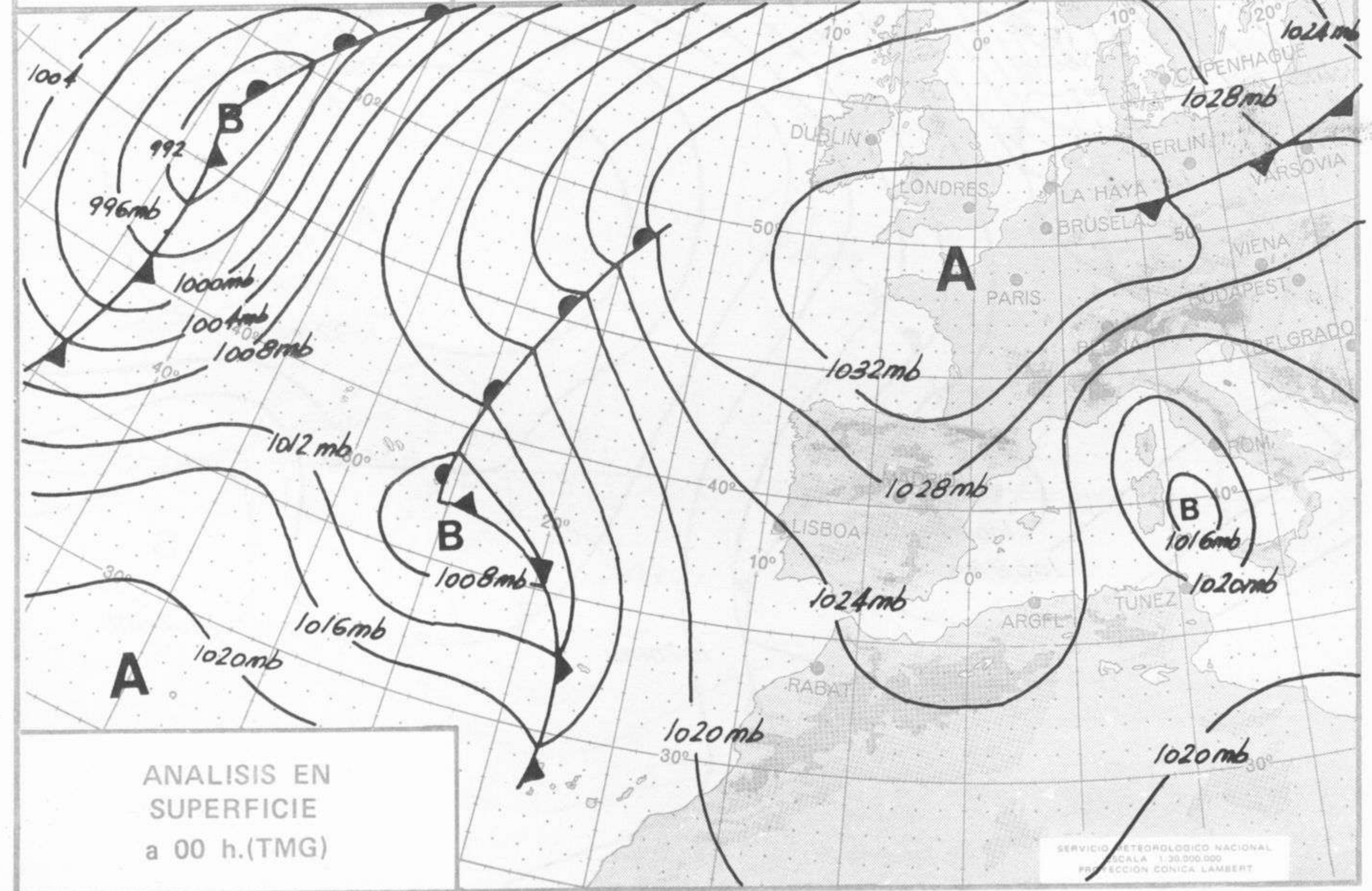
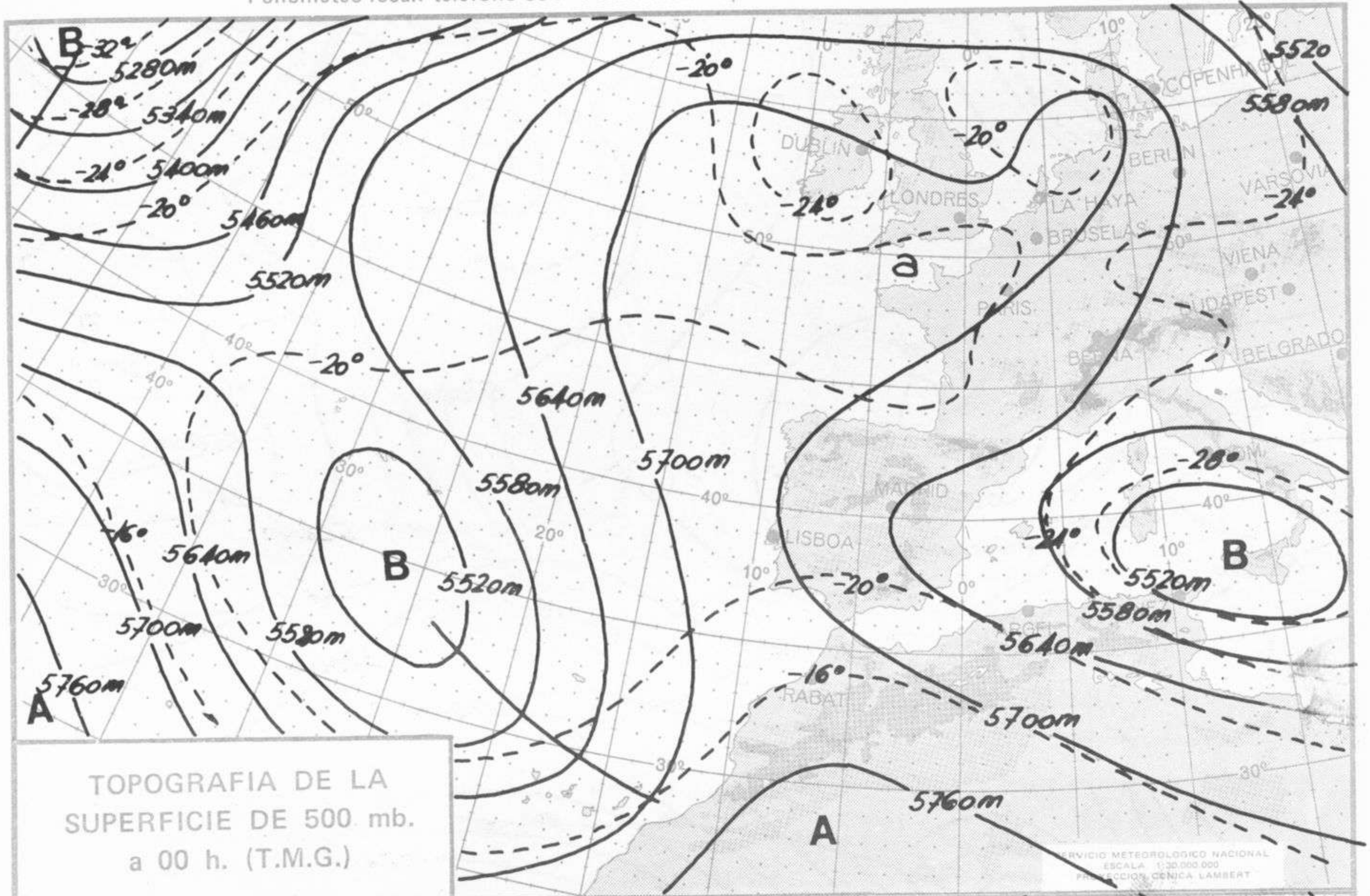
ISOBARAS Y FRENTES
PREVISTOS PARA MAÑANA
a 12 h. (T.M.G.)

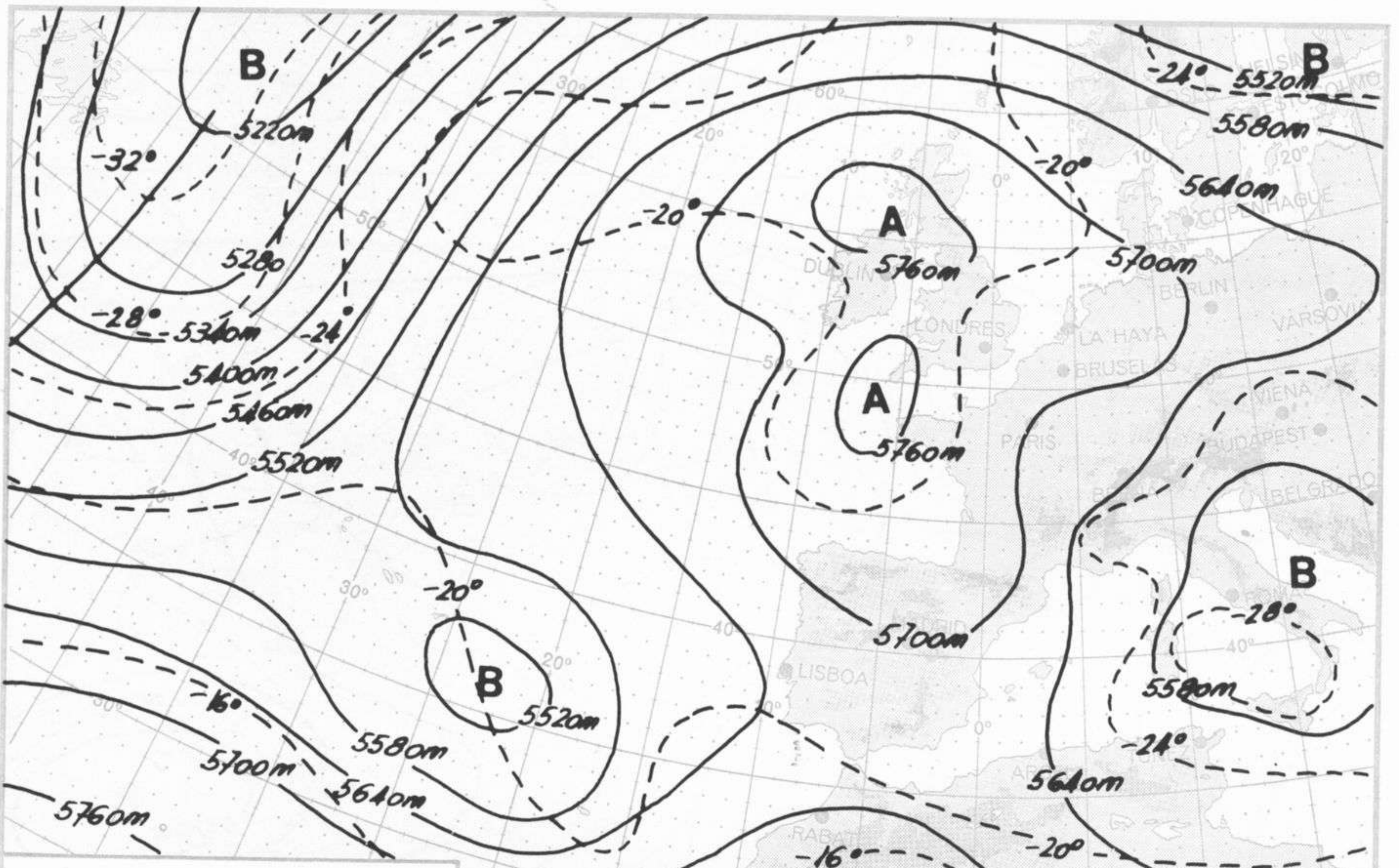


PREVISION DE OLEAJE
PARA MAÑANA
a 12 h. (T.M.G.)



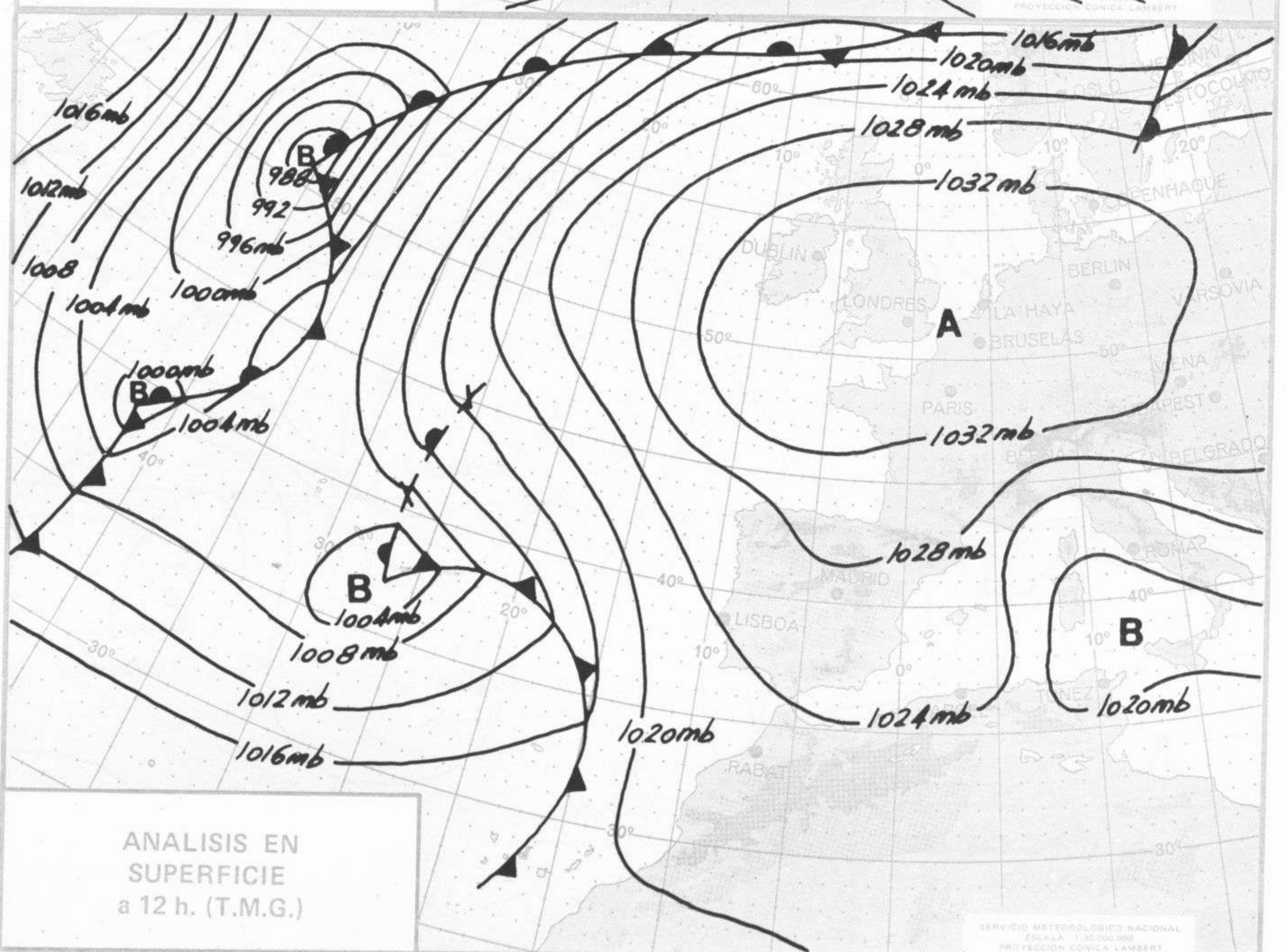
Dirección postal: Centro de Análisis y Predicción (Ciudad Universitaria), Apartado 285 - Madrid - 3 - (España) - Teléfono: 244 35 00
Fonometeo local: teléfono 094 - Fonometeo España: teléfono 232 69 40 de Madrid





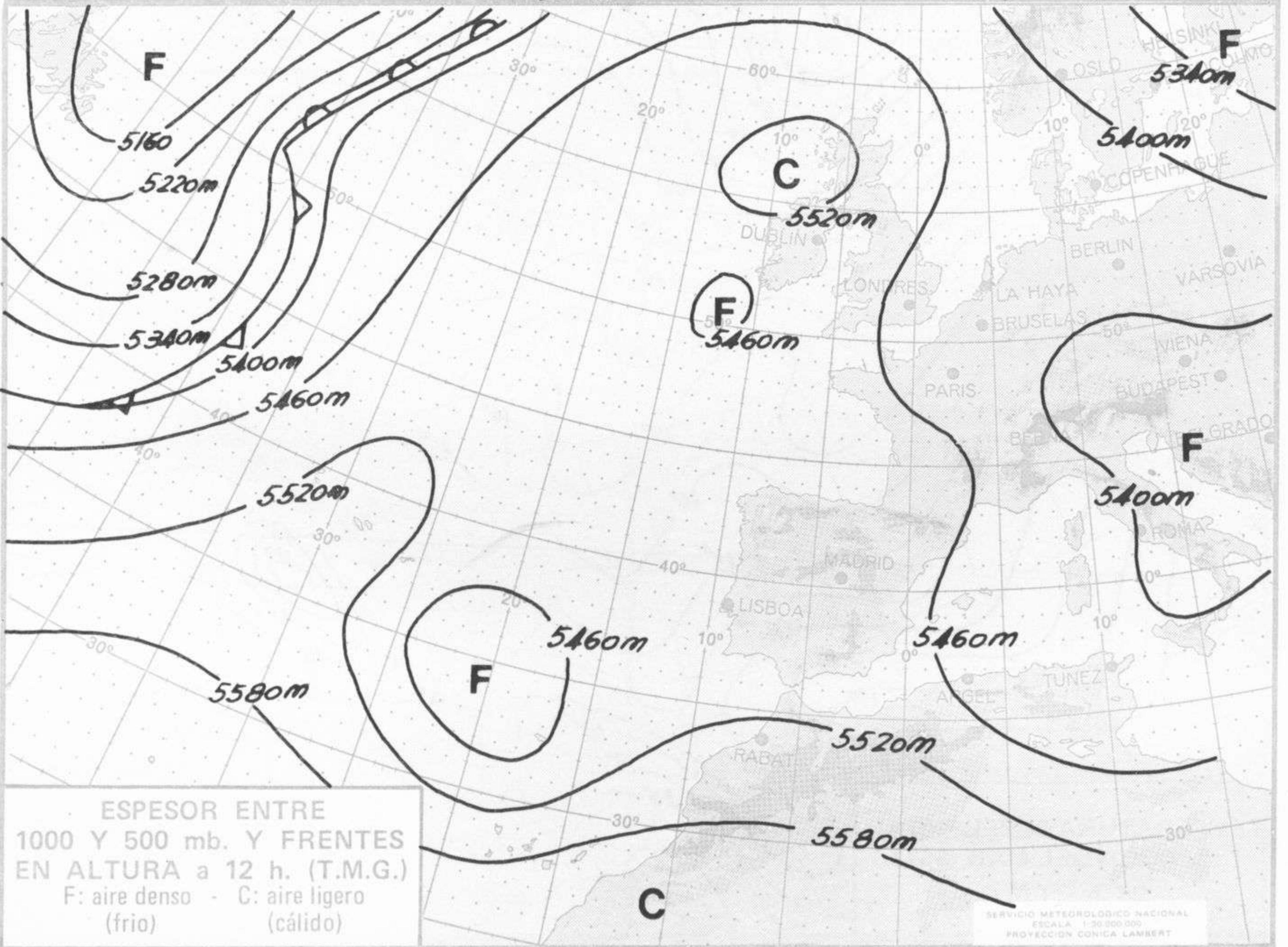
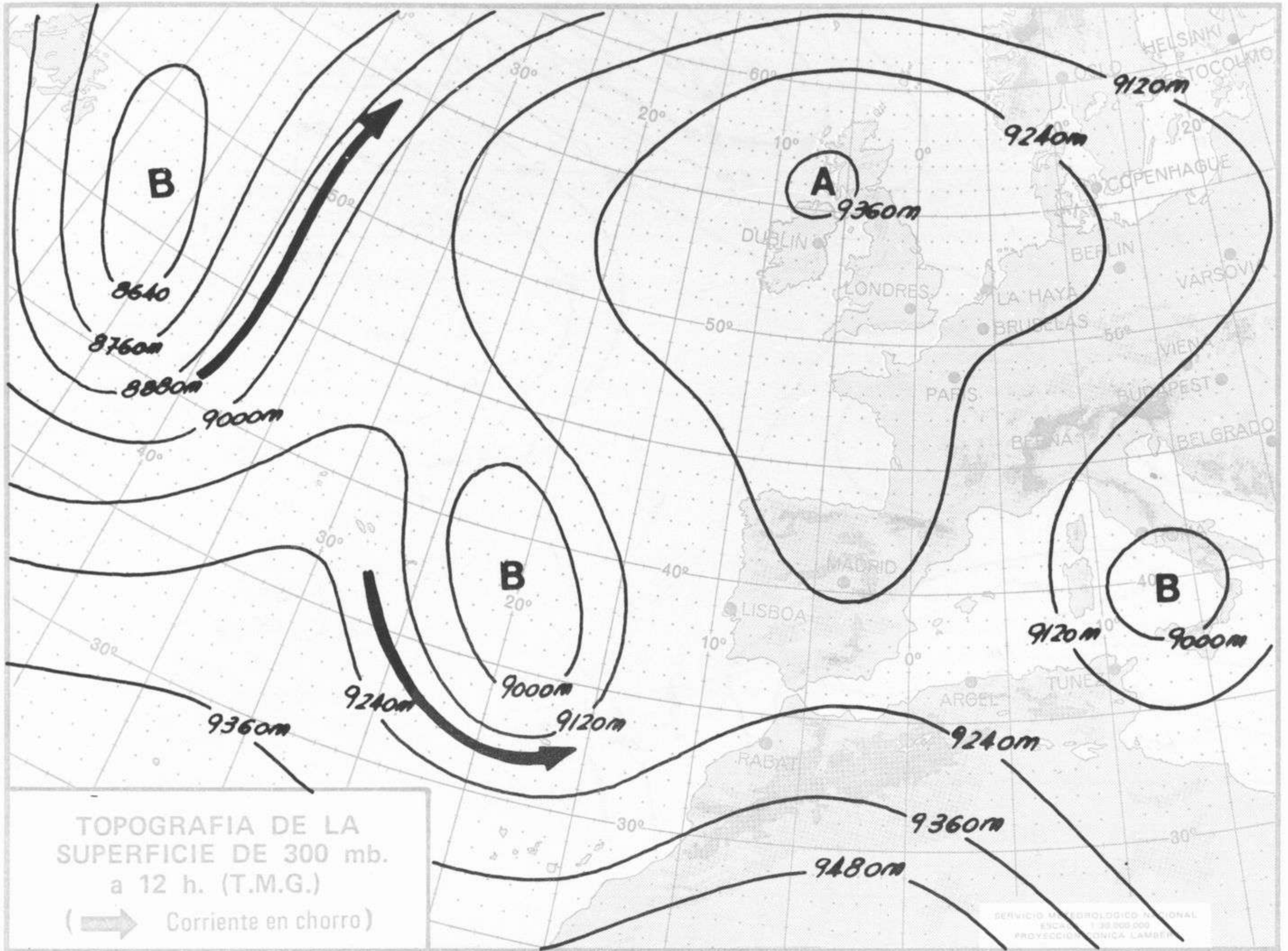
TOPOGRAFIA DE LA SUPERFICIE DE 500 mb. a 12 h. (T.M.G.)

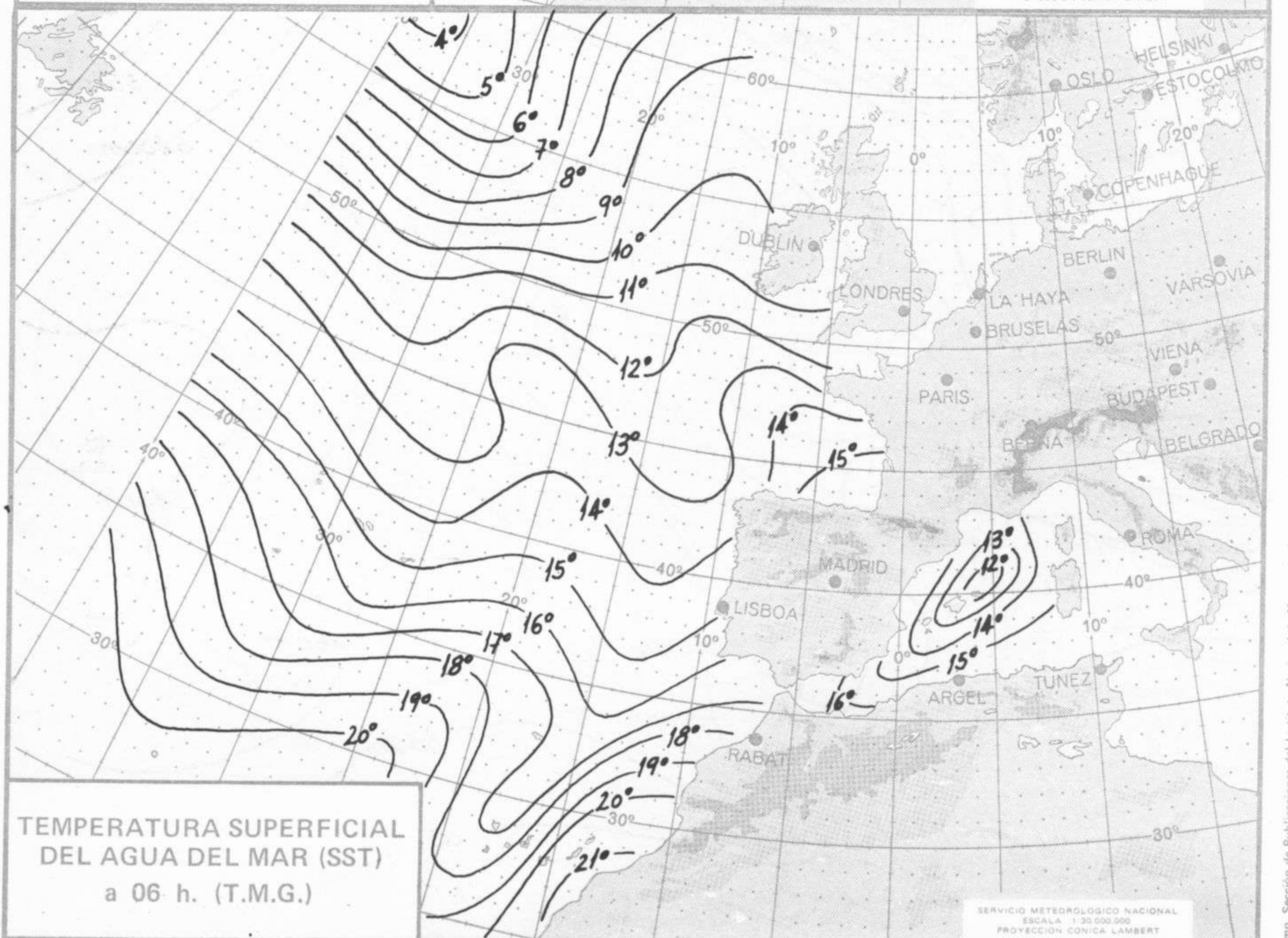
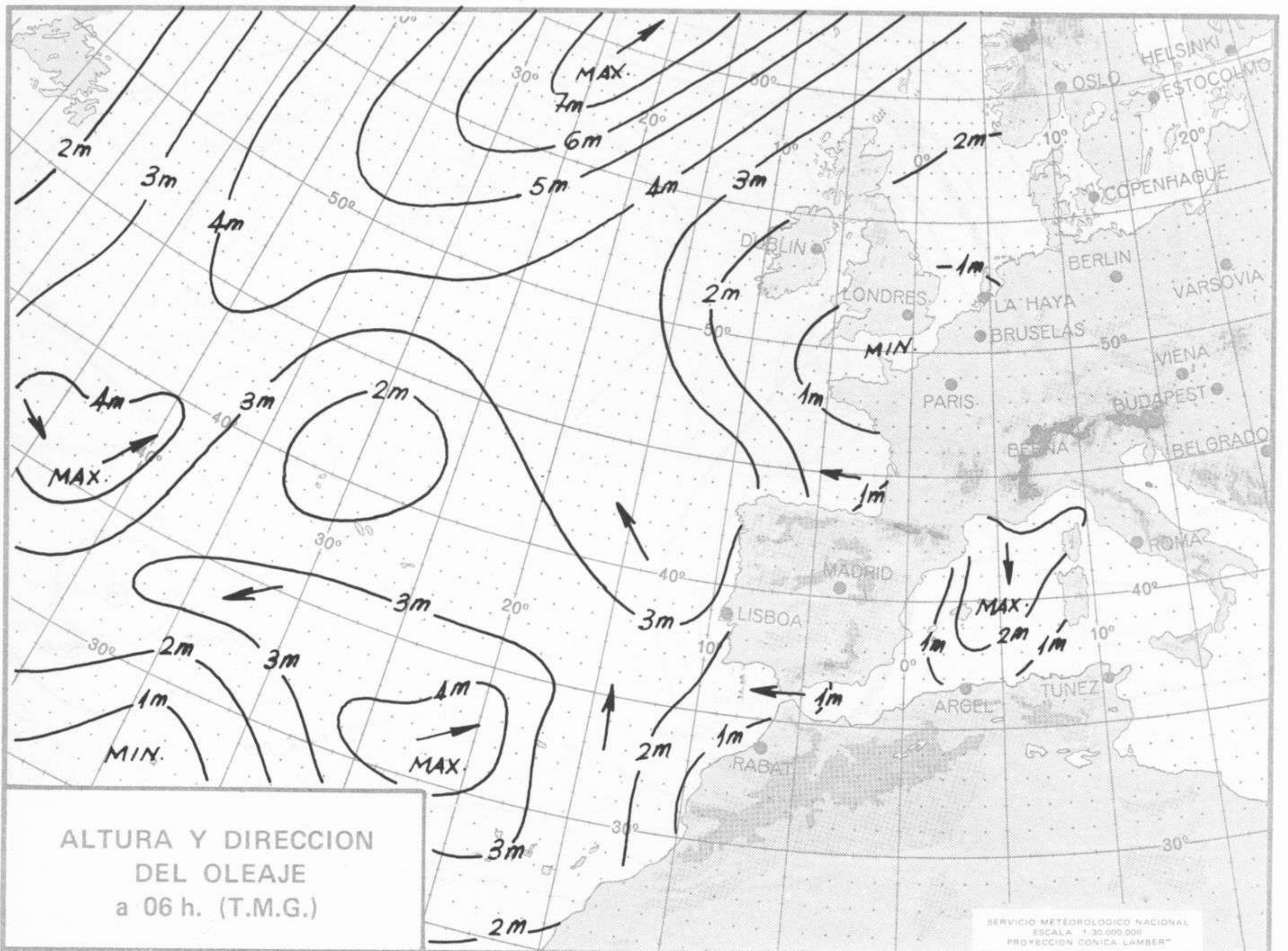
SERVICIO METEOROLÓGICO NACIONAL
ESCALA: 1:30.000.000
PROYECCIÓN CÓNICA LAMBERT



ANÁLISIS EN SUPERFICIE a 12 h. (T.M.G.)

SERVICIO METEOROLÓGICO NACIONAL
ESCALA: 1:30.000.000
PROYECCIÓN CÓNICA LAMBERT







COMPLEMENTO A LA INFORMACION TECNICA DIARIA



Dirección postal: Centro de Análisis y Predicción (Ciudad Universitaria), Apartado 285 - Madrid - 3 - (España) - Teléfono: 244 35 00
 Fonometeo local: teléfono 094 - Fonometeo España: teléfono 232 69 40 de Madrid

MADRID, Jueves 4 de ENERO de 1.973

R A D I O S O N D E O S								VIENTO EN ALTITUD												
LA CORUÑA 08 001		MADRID / BARAJAS 08 221		PALMA DE M./SON BONET 08 302		SANTA CRUZ DE TENERIFE 60 020		Estación												
Sondeo a 00 h.(T.M.G.)		Sondeo a 00 h.(T.M.G.)		Sondeo a 00 h.(T.M.G.)		Sondeo a 00 h.(T.M.G.)		Indicativo												
PPP	hhh	TT	DD	dd	ff	PPP	hhh	TT	DD	dd	ff	Altitud	dd	ff	dd	ff	dd	ff		
1.000						1.000	232					1.000	107	15	30	21	05	Tierra		
850						850	1549	2	07	17		850	1409	8	59	22	15	1.000		
700						700	072	-3	67	10	12	700	011	-3	13	22	25	1.500		
500						500	5040	-22	06	25		500	5070	-18		24	45	2.000		
400						400	7230	-35	07	23	400	730	-32		25	50		3.000		
300						300	9170	-51	04	20	300	9270	-45		25	50		4.000		
250						250	10350	-52	04	15	250	10400	-52		25	50		5.500		
200						200	11730	-53	36	10	200	11630	-51		25	40		7.000		
150						150	13000	-57	33	15	150	13710	-56		25	40		9.000		
100						100	10150	-59	20	15	100	16240	-63		25	35		10.500		
70						70	18300	-61	26	15	70							12.000		
50						50					50							13.500		
30						30					30							16.000		
20						20					20							Estación		
10						10					10							Indicativo		
PPP TT DD		PPP TT DD		PPP TT DD		PPP TT DD		PPP TT DD		PPP TT DD		PPP TT DD		PPP TT DD		PPP TT DD		Tierra		
		952 4 53								1012 17 48								1.000		
		00 2								937 11 02								1.500		
		700 -3 67								04 11 60								2.000		
		530 -14 51								805 7 52								3.000		
		520 -19								602 -5 00								4.000		
		299 -53								644 -4								5.500		
		54 -52								312 -13								7.000		
		105 -53								45 -16								9.000		
		177 -56								339 -42								10.500		
		114 -60								285 -43								12.000		
		106 -58								205 -57								13.500		
		63 -61																16.000		
																		Estación		
																		Indicativo		
																		Dia/hora		
																		Tierra		
																		1.000		
																		1.500		
																		2.000		
																		3.000		
																		4.000		
																		5.500		
																		7.000		
																		9.000		
																		10.500		
																		12.000		
																		13.500		
																		16.000		
																		Estación		
																		Indicativo		
																		Dia/hora		
																		Tierra		
																		1.000		
																		1.500		
																		2.000		
																		3.000		
																		4.000		
																		5.500		
																		7.000		
																		9.000		
																		10.500		
																		12.000		
																		13.500		
																		16.000		

