



BOLETIN DIARIO

AÑO XXI
2ª Epoca
Núm. 159

MADRID, MIÉRCOLES 7 de JUNIO de 1.972

Dirección postal: Centro de Análisis y Predicción (Ciudad Universitaria), Apartado 285 - Madrid - 3 - (España) - Teléfono: 244 35 00
Fonometeo local: teléfono 094 - Fonometeo España: teléfono 232 69 40 de Madrid

TIEMPO PASADO (de 12 horas de ayer a 12 horas, T.M.G., de hoy):

Nubosidad y precipitaciones: La nubosidad ha sido abundante en Galicia, Duero, Cantábrico y alto Ebro y se han producido precipitaciones débiles o moderadas. En Baleares y Canarias ha habido nubosidad variable y en el resto de España el cielo estuvo prácticamente despejado.

Vientos fuertes: No se han registrado.

Temperaturas destacables: Las temperaturas se han mantenido inferiores a las normales en 3 o 4° en la mayor parte de la Península y han sido similares a ellas en los literales levantino, del Sol y de Huelva y en los archipiélagos Canario y Balear. Ayer sólo se alcanzaron los 30° en Málaga. Hoy a las 12 horas daban como más altas 26° en Córdoba y Murcia y las más bajas 10° en Lugo y Vitoria.

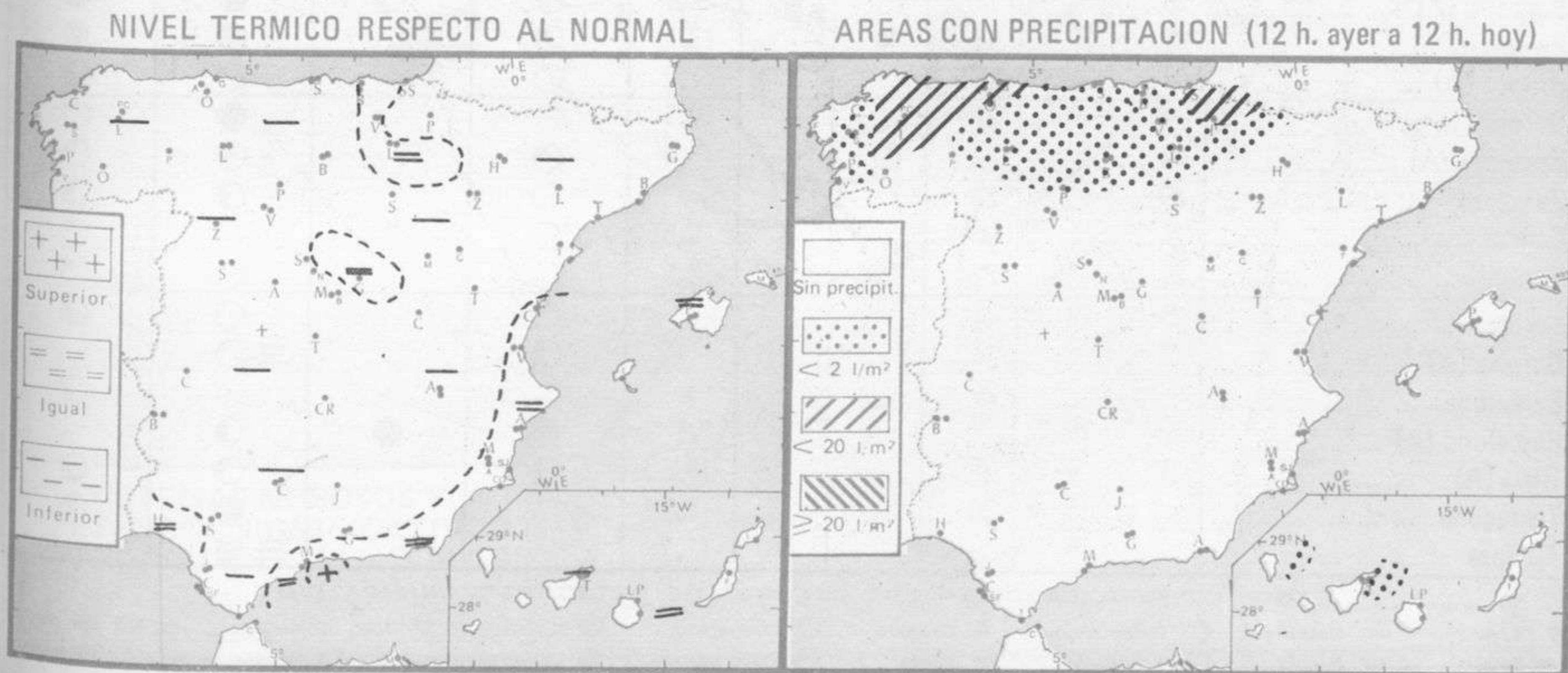
PRONOSTICO PARA MAÑANA:

Parcialmente nuboso en el Cantábrico y Galicia, con alguna precipitación débil muy aislada. En las demás regiones alguna nubosidad de evolución diurna. Gradual subida de temperaturas.

TENDENCIA PARA LOS DIAS9-y-10.....

Día 9: Seguirá con análogas características.

Día 10: Aumento de nubosidad en el Cantábrico y cuadrante noreste, con algún chubasco en Galicia. Aumento de nubosidad en el Centro y Pirineos.

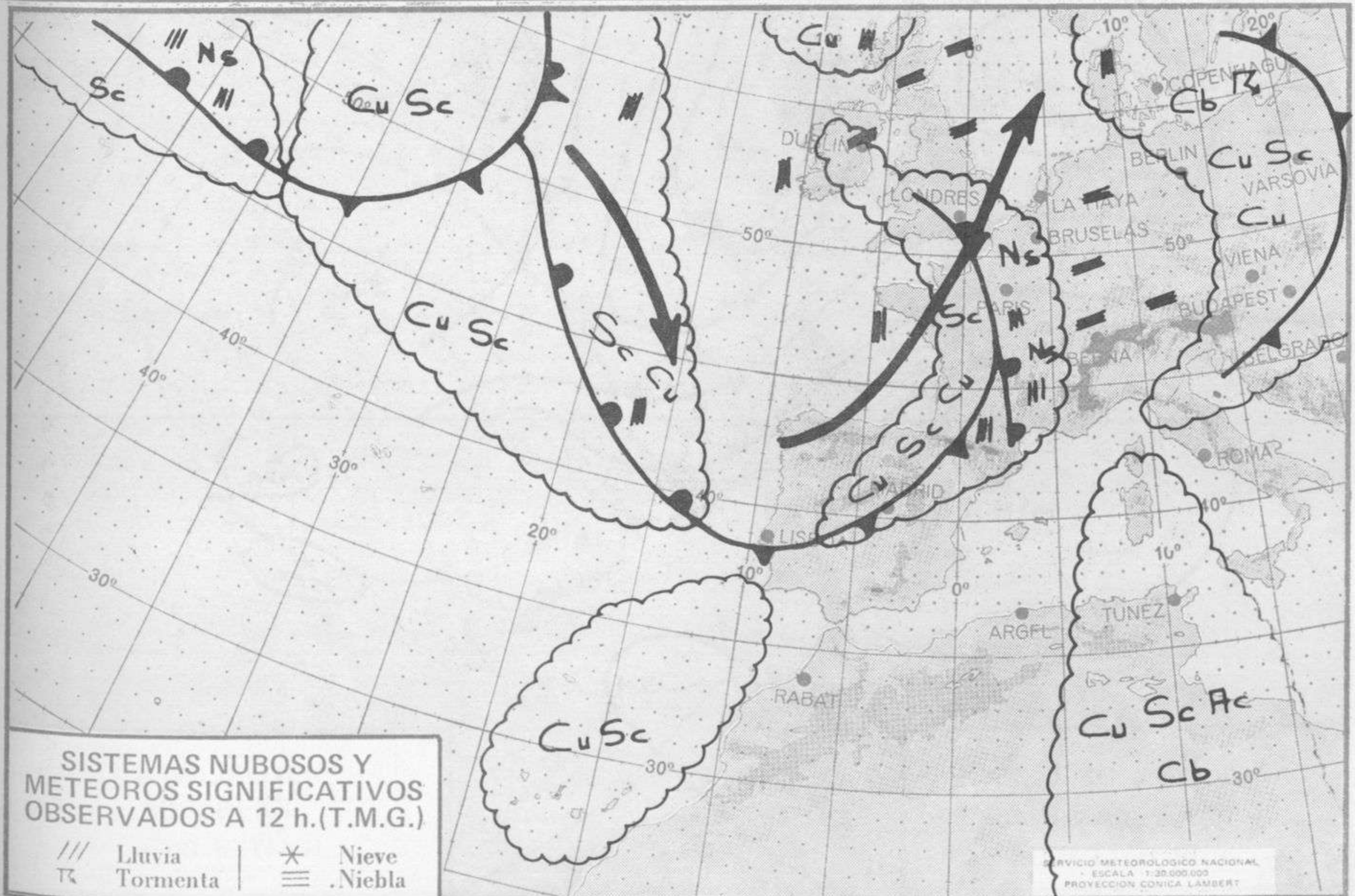


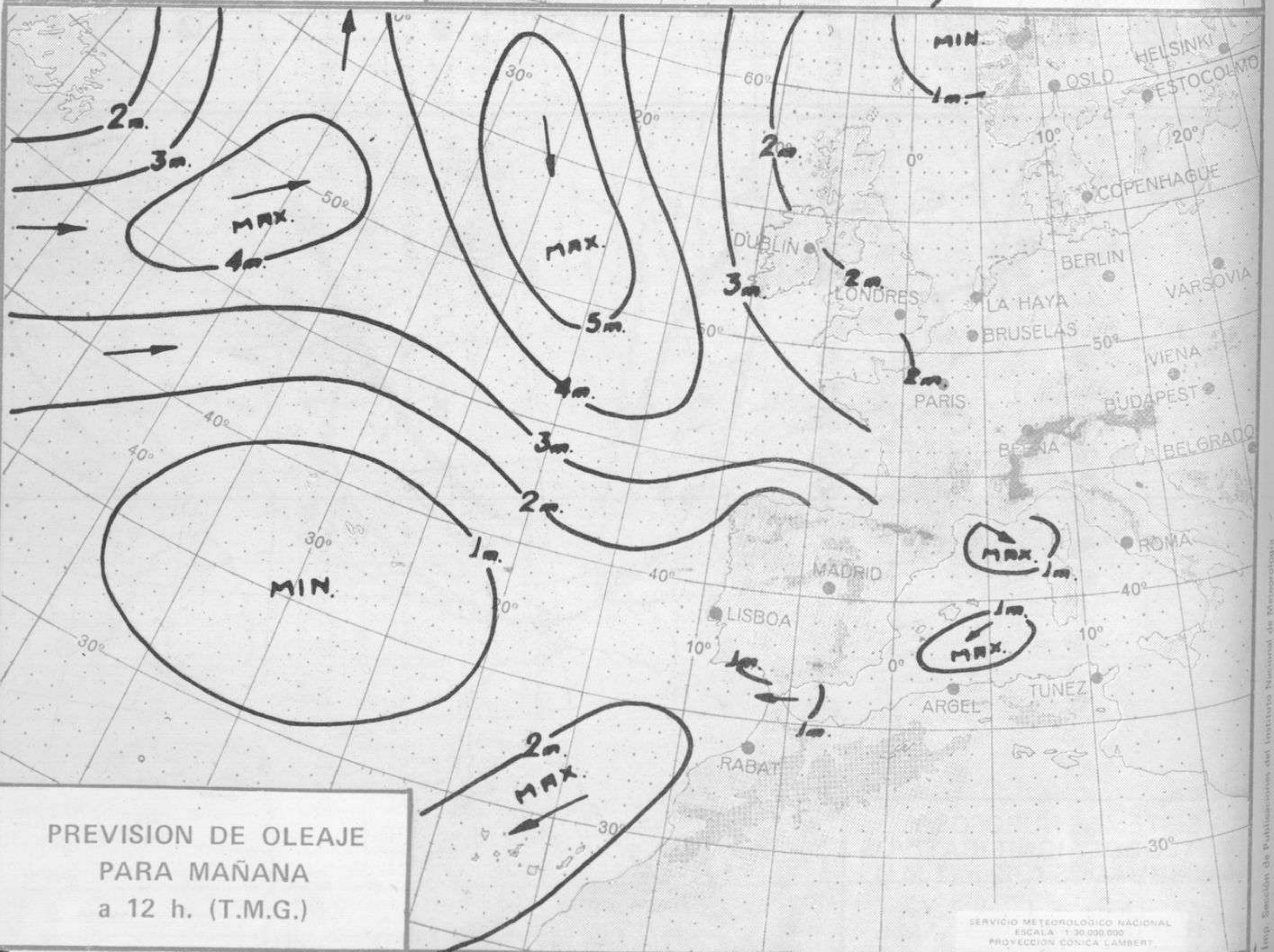
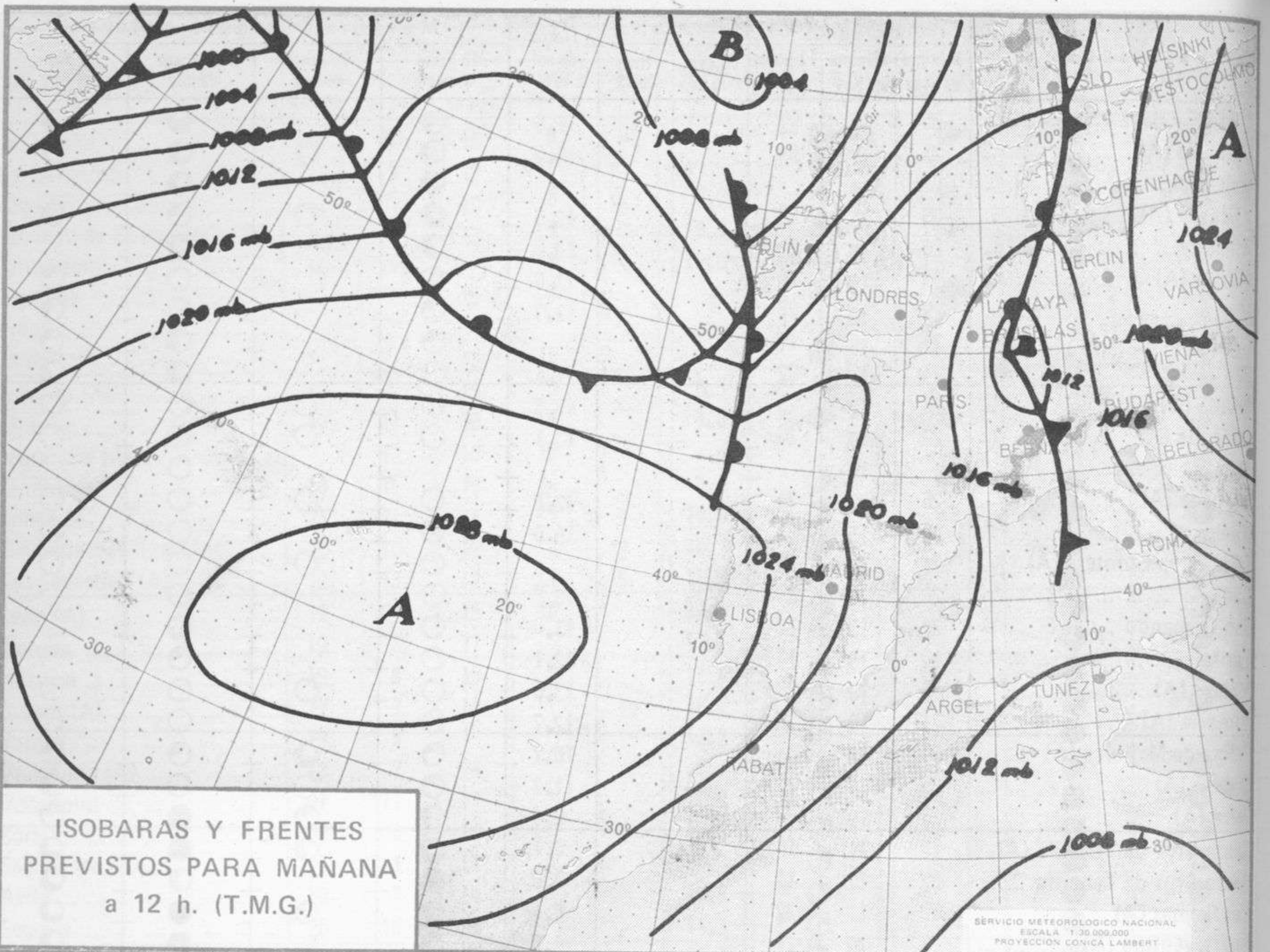
Estaciones	Temperaturas (°C)			Precipitación (l/m²)		Horas de sol ayer	Meteoros significativos			
	Máxima de ayer	Mínima de hoy	12 horas de hoy	06 ayer a 06 hoy	Hoy 06-12		18 horas de ayer	00 horas de hoy	06 horas de hoy	12 horas de hoy
La Coruña	15	10	16	6			●	☉	☉	☉
Monteventoso	14	9	13	10			●	☉	☉	☉
Lugo (Punto Centro)	14	5	10	8	1p	0.0	●	☉	☉	☉
Santiago de Compostela (A)	12	5	13	7		0.9	●	☉	☉	☉
Pontevedra	15	9		3		0.0	☉	●	☉	☉
Vigo (A)	13	6	15	3			●	●	☉	☉
Orense										
Ponferrada	19		15	1p			●			☉
Asturias (A)	17	7	15	5		3.5	☉	☉	☉	☉
Gijón	19	11	16	2		5.0	☉	☉	☉	☉
Santander (A)		12	16	1p					☉	☉
Santander	18	10	16	1p		9.5	☉	●	☉	☉
Bilbao (A)	23	11	14	1	1	10.0	☉	☉	☉	☉
San Sebastian/Igueldo	20	10	12	3	2	10.3	☉		☉	☉
San Sebastian (A)	19	13	12	1	5	11.0	☉		☉	☉
León (A)	18	7	15	1p		11.4	☉	☉	☉	☉
Zamora	19	8	17			13.1	☉		☉	☉
Palencia	19	9	16			12.4	☉		☉	☉
Burgos (A)	17	7	11		1p	10.2	☉	☉	☉	☉
Burgos	19	8				13.2	☉		☉	☉
Valladolid (A)	18	7	14				☉		☉	☉
Valladolid	21	11	17			12.0	☉	☉	☉	☉
Soria	20	6	15			12.2	☉		☉	☉
Salamanca (A)	21	8	18			14.0	☉	☉	☉	☉
Avila	19	7	14			13.5	☉		☉	☉
Segovia	20	10	16			14.2	☉		☉	☉
Navacerrada	12	2	8			11.5	☉		☉	☉
Madrid/Barajas	23	7	22			12.9	☉	☉	☉	☉
Madrid (Cdad.Universitaria)	22	9	22				☉	☉	☉	☉
Guadalajara	25	9					☉		☉	☉
Toledo	24	14	21			12.8	☉		☉	☉
Cuenca	22	5	21			12.7	☉		☉	☉
Molina de Aragón	21	2	20			13.1	☉		☉	☉
Ciudad Real	25	8	23			12.9	☉	☉	☉	☉
Albacete (A)	27	8	23			12.9	☉	☉	☉	☉
Cáceres	23	10	21				☉		☉	☉
Badajoz (A)	24	12	21			13.6	☉	☉	☉	☉
Vitoria (A)	21	9	10		1p		☉		☉	☉
Logroño	23	11	16			10.2	☉		☉	☉
Logroño (A)	24	11	16			11.1	☉	☉	☉	☉
Pamplona	22	11	13	1p		12.5	☉		☉	☉
Huesca (A)	21	12	20			11.2	☉		☉	☉
Daroca	24	7	21			12.5	☉		☉	☉
Zaragoza (A)	24	10	22			13.4	☉		☉	☉
Zaragoza	26	15	22				☉		☉	☉
Calamocha	24	5	20			10.5	☉	☉	☉	☉
Teruel	22	8	22			12.6	☉		☉	☉
Lérida	24	10	23				☉		☉	☉
Gerona (A)	22	13					☉	☉	☉	☉
Barcelona			20							☉
Barcelona (A)	20	16				2.7	●	●	☉	☉
Reus (A)	21	14	21			10.5	☉		☉	☉
Tarragona		16	20			7.7			☉	☉
Tortosa		15				11.7			☉	☉

SIMBOLOS UTILIZADOS EN LOS CUADROS DE METEOROS SIGNIFICATIVOS

- ☉ Llovizna
- ☉ Neblina
- ☉ Relámpagos
- ☉ Granizo
- ☉ Despejado
- ☉ Nuboso
- ☉ NW 30 nudos
- ☉ NE 35 nudos
- ☉ Lluvia
- ☉ Niebla
- ☉ Tormenta
- ☉ Nieve
- ☉ Poco nuboso
- ☉ Cubierto
- ☉ SW 50 nudos
- ☉ SE 65 nudos

Estaciones	Temperaturas (°C)			Precipitación (l/m ²)		Horas de sol ayer	Meteoros significativos			
	Máxima de ayer	Mínima de hoy	12 horas de hoy	06 ayer a 06 hoy	Hoy 06-12		18 horas de ayer	00 horas de hoy	06 horas de hoy	12 horas de hoy
Castellón de la Plana	25	16	22			11.6	☉		☉	☉
Valencia (A)	25	17	24			10.5	☉	☉	☉	☉
Valencia	23	18					☉		☉	☉
Alicante (A)	25	15	23			12.6	☉	☉	☉	☉
Alicante	26	15				12.0	☉		☉	☉
Murcia (A)	28	15	26			13.0	☉		☉	☉
Murcia	29	16	26			12.7	☉		☉	☉
Cartagena	21	16	20				☉		☉	☉
San Javier	24	14	22			11.4	☉		☉	☉
Sevilla (A)	26	12	25			13.5	☉	☉	☉	☉
Córdoba (A)	27	9	26			13.1	☉	☉	☉	☉
Jaén		10							☉	☉
Granada (A)	26	9	24			12.8	☉	☉	☉	☉
Huelva	26	15	25			14.0	☉		☉	☉
Jerez de la Frontera (A) ...	24	10	25				☉	☉	☉	☉
Cádiz	20	16	20			13.0	☉		☉	☉
San Fernando	22	13	22			13.0	☉		☉	☉
Tarifa	19	15	18			12.1	☉		☉	☉
Málaga (A)	30	19	23			13.0	☉	☉	☉	☉
Almería (A)	24	15	22			12.7	☉		☉	☉
Palma de Mallorca (A)	24	16	24			10.7	☉	☉	☉	☉
Mahón (A)	25	17	23			11.2	☉	☉	☉	☉
Ibiza (A)	23	19	25			9.3	☉	☉	☉	☉
Santa Cruz de Tenerife (A)...	19	11	16	ip		8.7	☉	☉	☉	☉
Santa Cruz de Tenerife	23	17	18			9.0	☉		☉	☉
Las Palmas (A)	22	17	22			8.4	☉	☉	☉	☉
Fuerteventura (A)	22	16	21			9.0	☉		☉	☉
Lanzarote (A)	23	16	21			9.9	☉		☉	☉
Ceuta	21	13	21			14.2	☉		☉	☉
Melilla	24	16	24			12.2	☉	☉	☉	☉





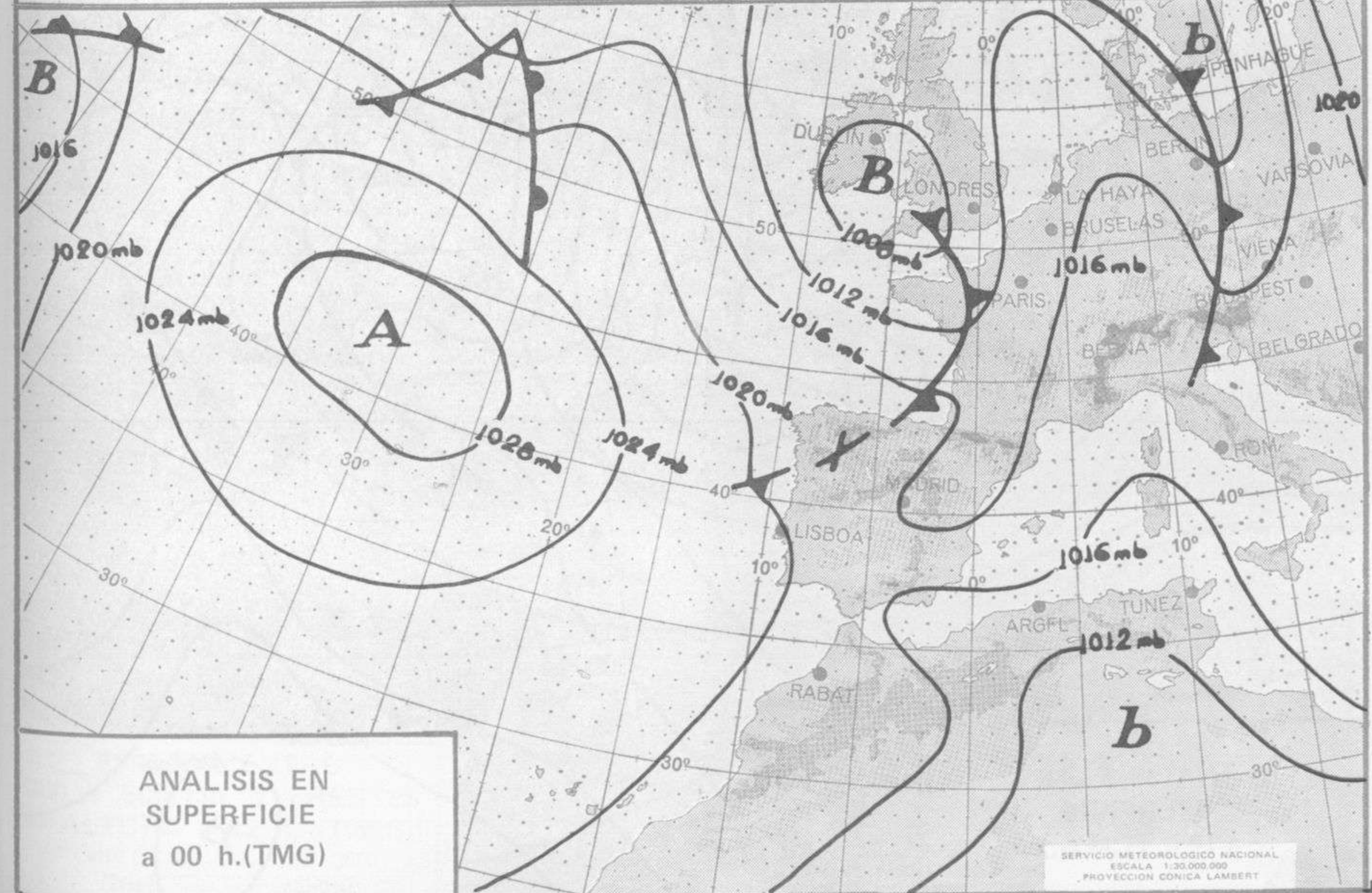
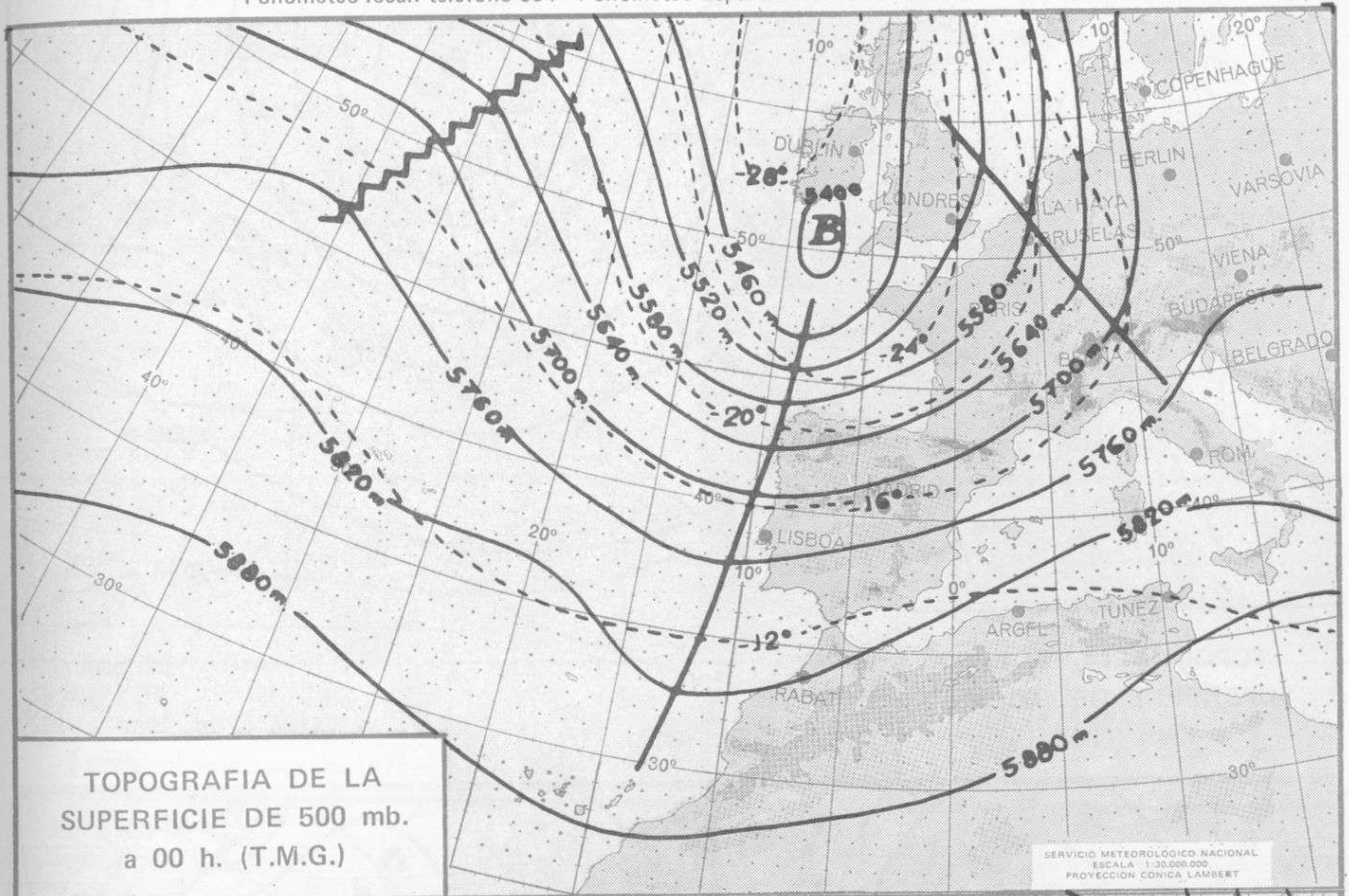


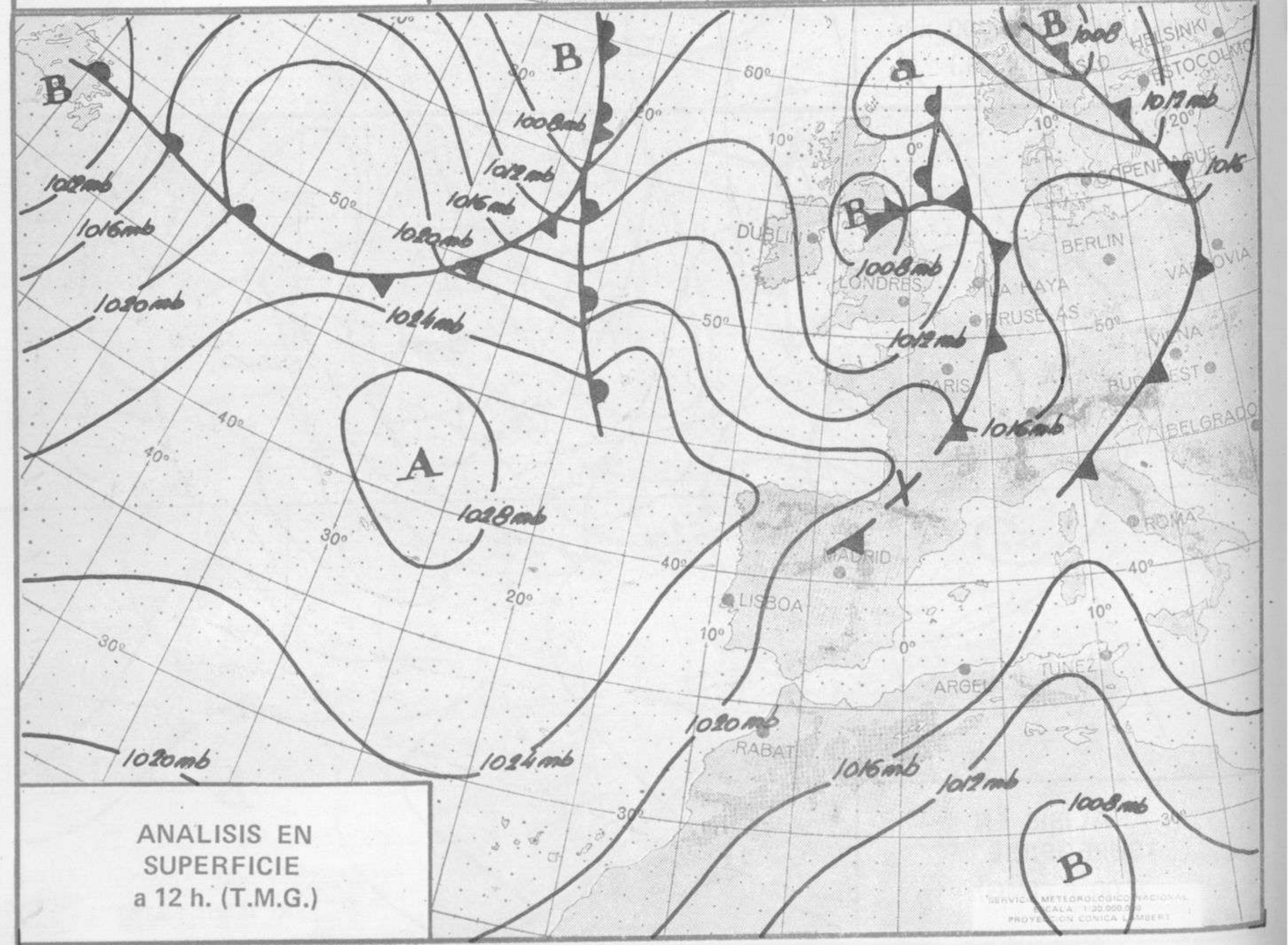
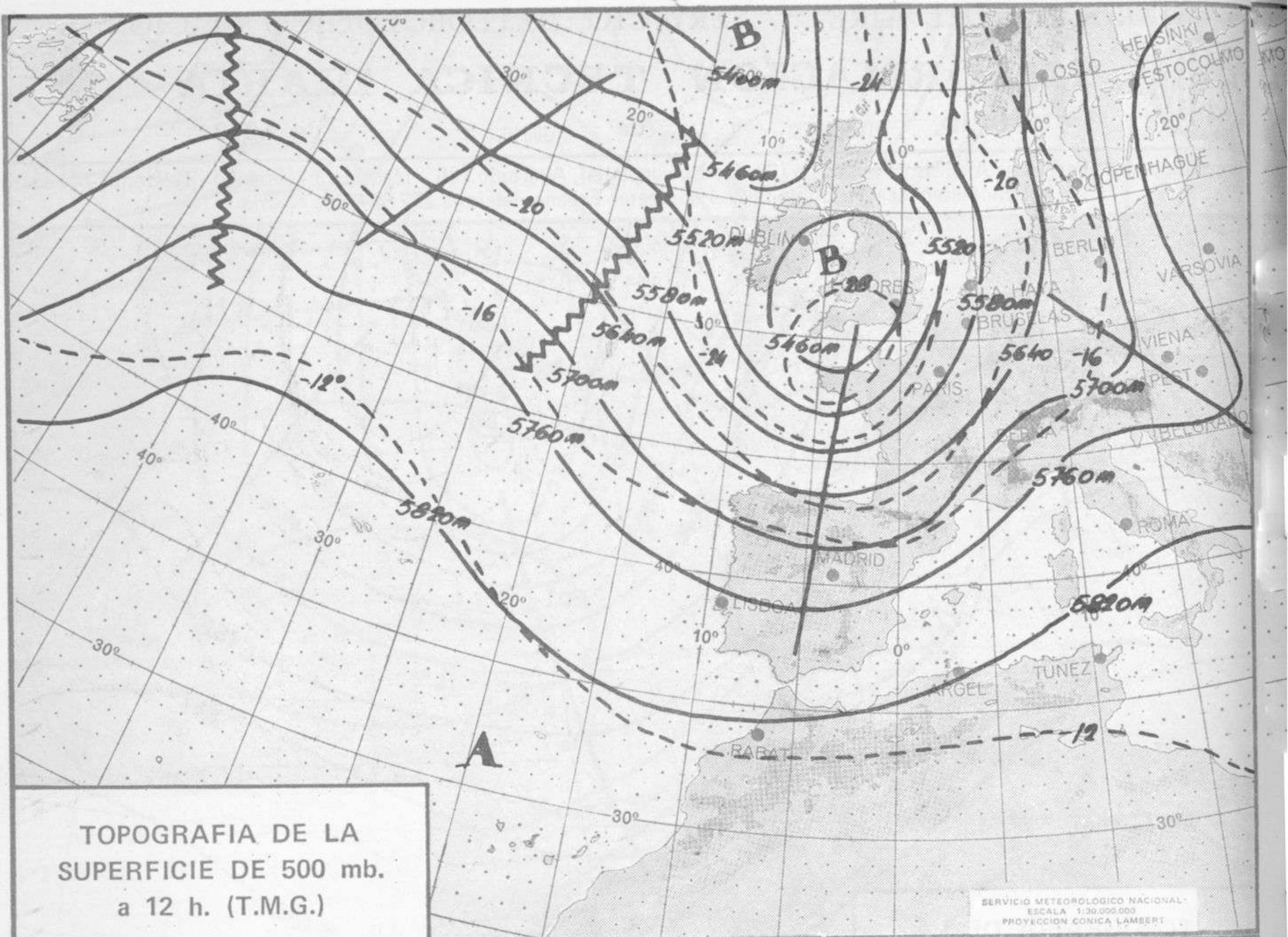
INFORMACION TECNICA DIARIA

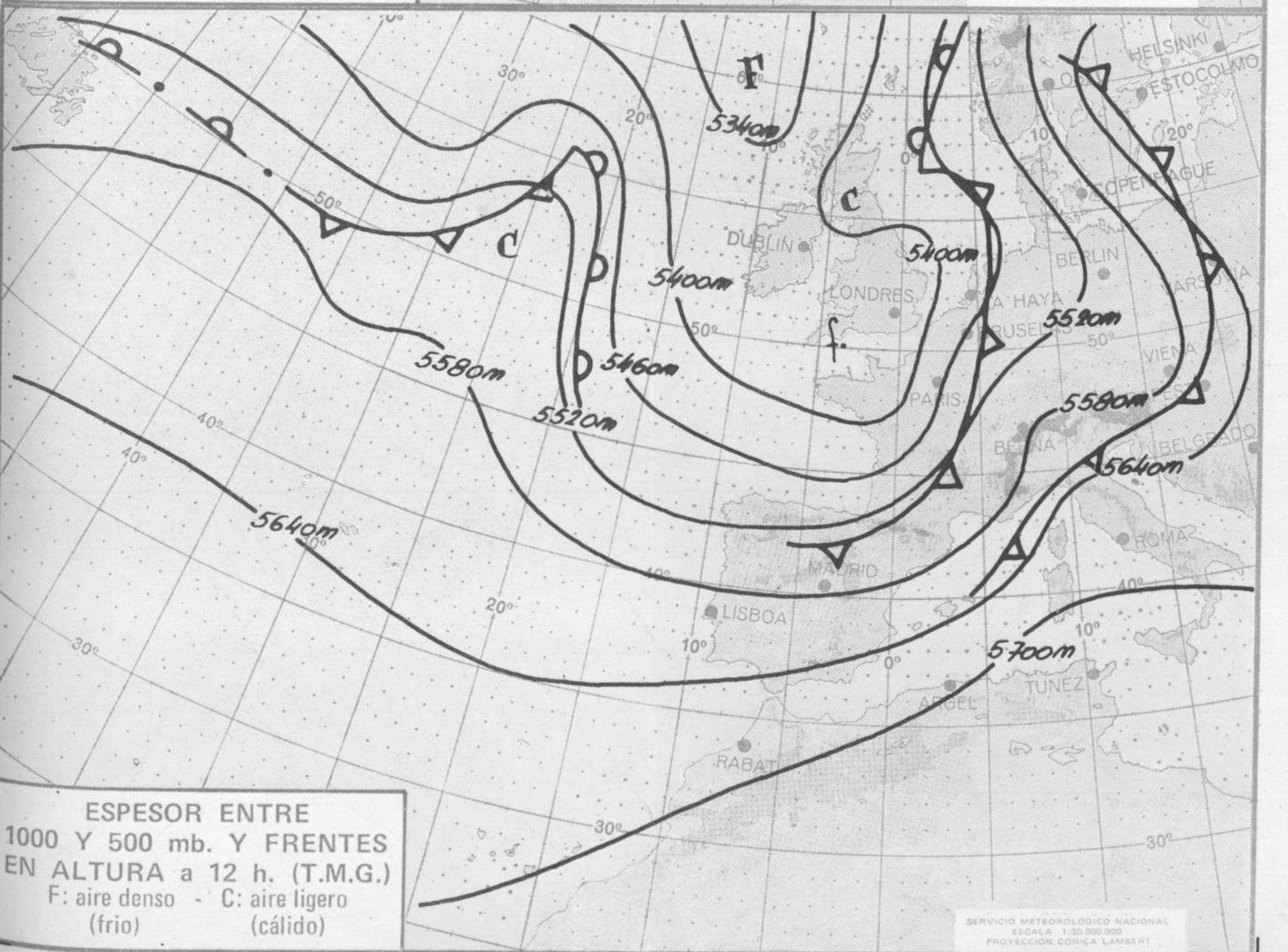
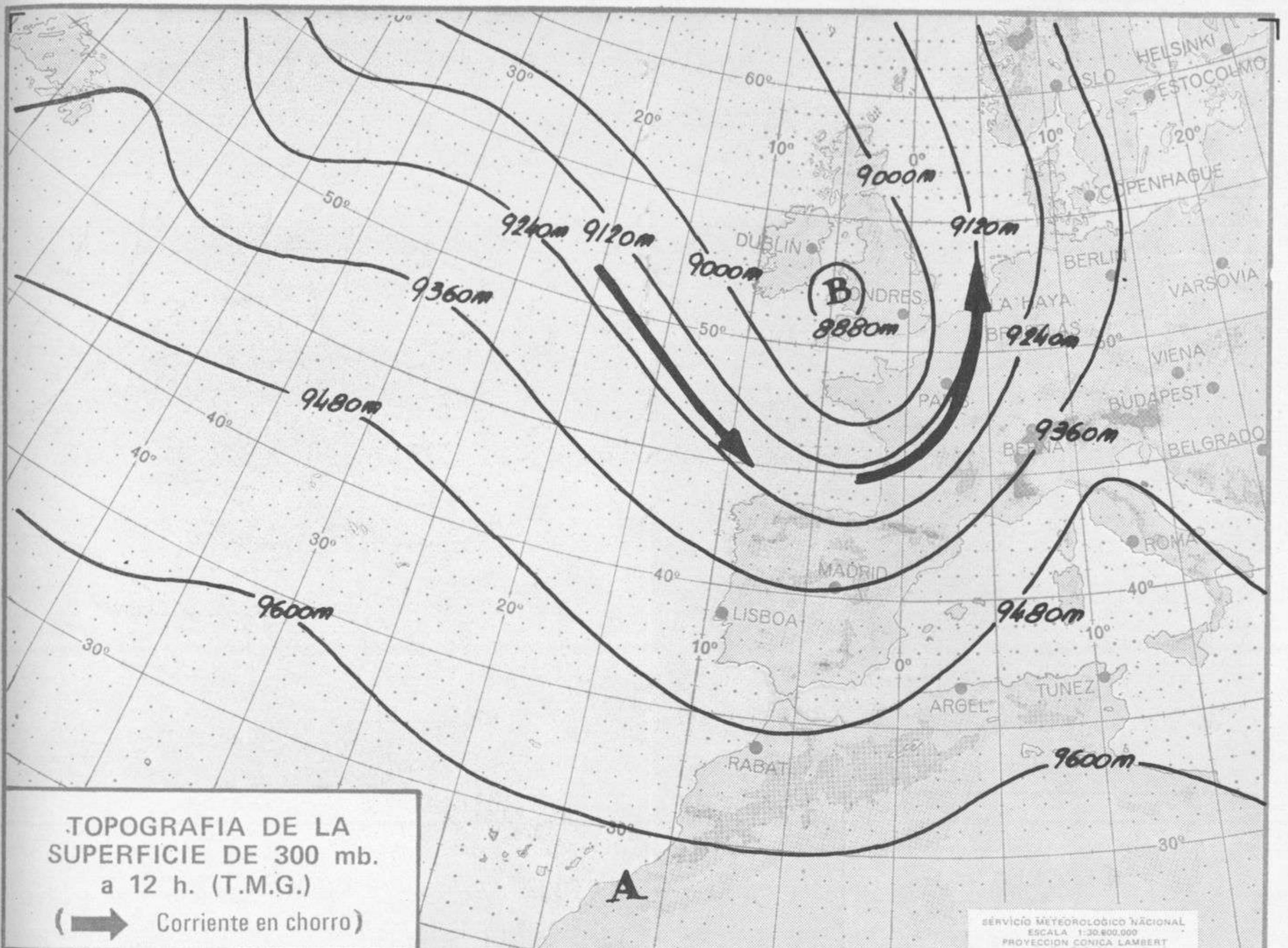
Núm. 159

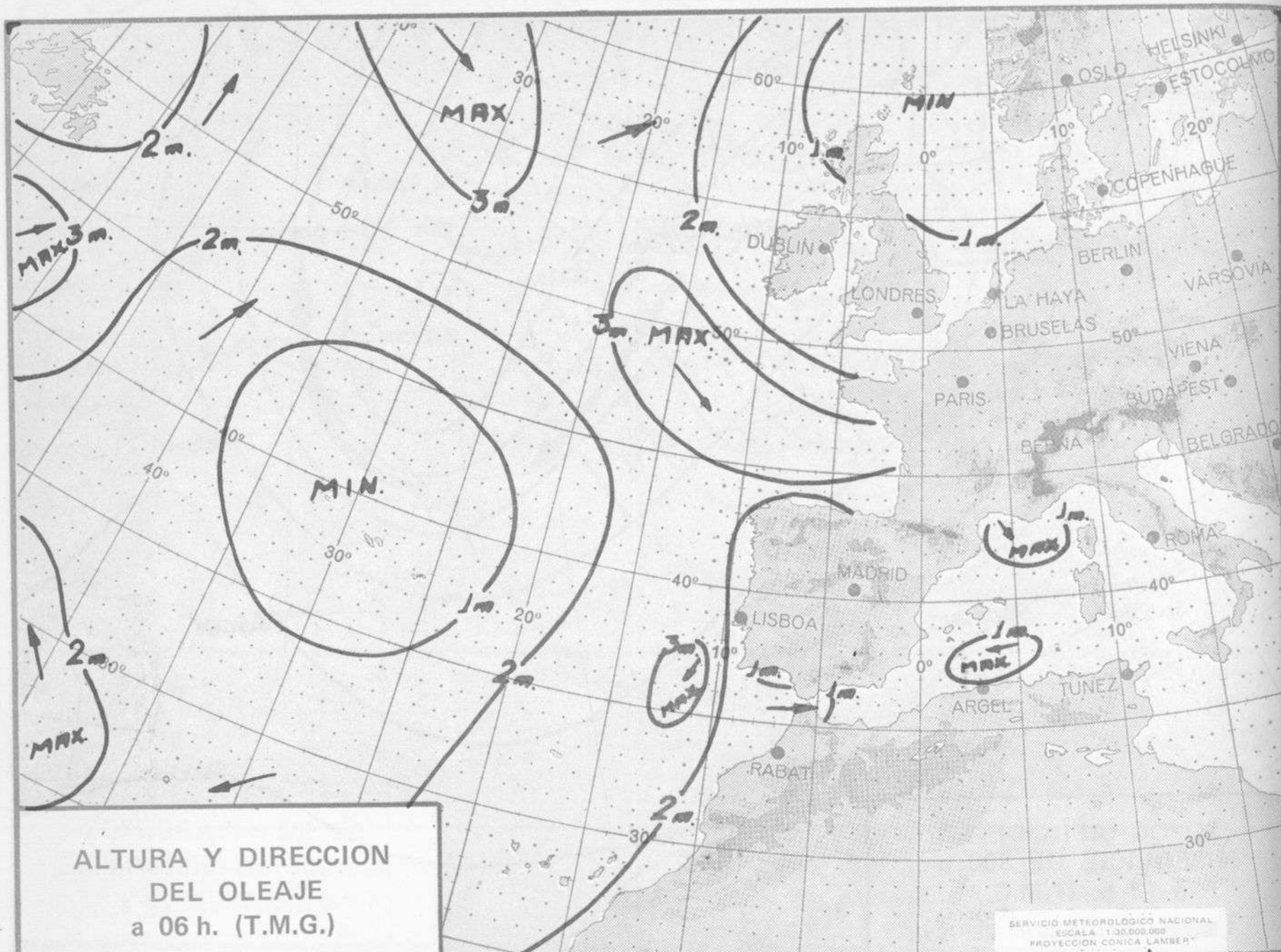
MADRID, MIERCOLES 7 de JUNIO de 1972

Dirección postal: Centro de Análisis y Predicción (Ciudad Universitaria), Apartado 285 - Madrid - 3 - (España) - Teléfono: 244 35 00
Fonometeo local: teléfono 094 - Fonometeo España: teléfono 232 69 40 de Madrid

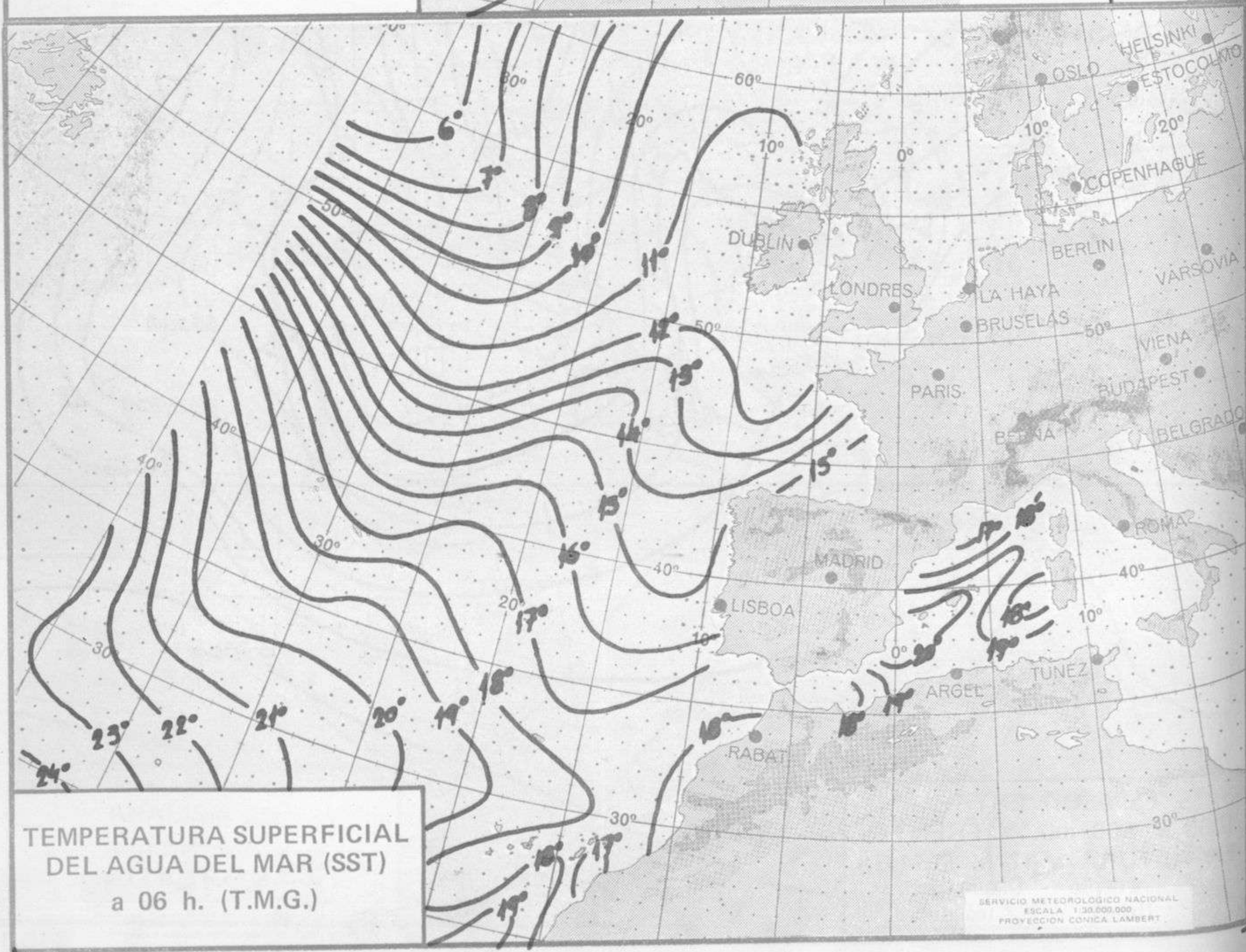








ALTURA Y DIRECCION DEL OLEAJE a 06 h. (T.M.G.)



TEMPERATURA SUPERFICIAL DEL AGUA DEL MAR (SST) a 06 h. (T.M.G.)



COMPLEMENTO A LA INFORMACION TECNICA DIARIA



Dirección postal: Centro de Análisis y Predicción (Ciudad Universitaria), Apartado 285 - Madrid - 3 - (España) - Teléfono: 244 35 00
 Fonometeo local: teléfono 094 - Fonometeo España: teléfono 232 69 40 de Madrid

MADRID, miércoles 7 de JUNIO de 1.972

R A D I O S O N D E O S																VIENTO EN ALTITUD															
LA CORUÑA 08 001				MADRID / BARAJAS 08 221				PALMA DE M. / SON BONET 08 302				SANTA CRUZ DE TENERIFE 60 020				Estación															
Sondeo a 00 h. (T.M.G.)				Sondeo a 00 h. (T.M.G.)				Sondeo a 00 h. (T.M.G.)				Sondeo a 00 h. (T.M.G.)				Indicativo															
PPP	hhh	TT	DD	dd	ff	PPP	hhh	TT	DD	dd	ff	PPP	hhh	TT	DD	dd	ff	PPP	hhh	TT	DD	dd	ff	Altitud	dd	ff	dd	ff			
1.000	153	11	13	28	08	1.000	118					1.000	153	19	26	00	00	1.000	171	17	56	02	08	Tierra							
850	1488	2	08	28	15	850	1469	13	57	31	13	850	1529	12	59	19	17	850	1533	11		02	20	1.000							
700	3030	-6	45	27	25	700	3086	0	57	21	22	700	3133	4		24	19	700	3147	9		33	18	1.500							
500	5500	-20	30	26	67	500	5730	-15		23	44	500	5780	-15		24	35	500	5870	-6		32	20	2.000							
400	7210	-32	44	26	78	400	7390	-26		23	40	400	7430	-28		24	39	400	7570	-19		32	20	3.000							
300	9190	-46		25	39	300	9400	-42		23	50	300	9430	-43		25	47	300	9650	-35		32	30	4.000							
250	10390	-53				250	10500	-52		23	65	250	10640	-53		23	43	250	10900	-46		32	35	5.500							
200	11810	-55				200	12010	-63		22	70	200	12050	-63		24	48	200	12340	-58		31	45	7.000							
150						150	13790	-60		23	50	150	13810	-63		25	35	150	14110	-69		31	45	9.000							
100						100	16340	-58		22	35	100	16320	-61		22	27	100	16550	-65		30	40	10.500							
70						70						70	18550	-59		21	14	70	18740	-63		30	35	12.000							
50						50						50						50						13.500							
30						30						30						30						16.000							
20						20						20						20						Estación							
10						10						10						10						Indicativo							
PPP TT DD				PPP TT DD				PPP TT DD				PPP TT DD				PPP TT DD				PPP TT DD				Tierra							
1011	12	16				942	15	62				1012	20	26				1016	18	57				1.000							
935	7	00				888	17	30				880	11	00				865	7	00				1.500							
878	4	08				702	0	57				865	13	59				836	15					2.000							
765	-4	00				634	-1					790	9	60				592	4					3.000							
754	-3	21				493	-16					756	9					345	-27					4.000							
673	-7	46				471	-17					710	5					206	-57					5.500							
607	-12	18				312	-41					646	-1					150	-69					7.000							
535	-17	33				200	-63					195	-64					83	-63					9.000							
453	-25	47										63	-58					66	-63					10.500							
342	-40	43																						12.000							
232	-56																							13.500							
156	-55																							16.000							
Sondeo a 12 h. (T.M.G.)				Sondeo a 12 h. (T.M.G.)				Sondeo a 12 h. (T.M.G.)				Sondeo a 12 h. (T.M.G.)				Estación															
PPP hhh TT DD dd ff				PPP hhh TT DD dd ff				PPP hhh TT DD dd ff				PPP hhh TT DD dd ff				Indicativo															
1.000	198	14	51	34	56	1.000	134					1.000	156	24	60	20	10	1.000						Tierra							
850	1539	1	46	30	10	850	1527	12	62	20	03	850	1527	12	62	20	03	850						1.000							
700	3078	-6	64	31	25	700	3115	3		23	24	700	3115	3		23	24	700						1.500							
500	5560	-17	63	31	63	500	5760	-14		24	42	500	5760	-14		24	42	500						2.000							
400	7300	-28	62	31	58	400	7410	-26		25	38	400	7410	-26		25	38	400						3.000							
300	9300	-44		31	76	300	9430	-42		25	50	300	9430	-42		25	50	300						4.000							
250	10500	-53				250	10640	-52		25	50	250	10640	-52		25	50	250						5.500							
200	11910	-57				200	12050	-60		23	70	200	12050	-60		23	70	200						7.000							
150						150	13860	-57		24	40	150	13860	-57		24	40	150						9.000							
100						100	16450	-53		21	20	100	16450	-53		21	20	100						10.500							
70						70	18740	-51		18	10	70	18610	-57		21	08	70						12.000							
50						50						50						50						13.500							
30						30						30						30						16.000							
20						20						20						20						Estación							
10						10						10						10						Indicativo							
PPP TT DD				PPP TT DD				PPP TT DD				PPP TT DD				PPP TT DD				PPP TT DD				Tierra							
1017	16	52				944	21	68				1012	25	60										1.000							
816	-2	45				776	5	60				960	18	57										1.500							
792	-1	63				714	4					912	16	59										2.000							
644	-10	64				614	-3					854	11	59										3.000							
623	-9	64				692	-3					746	6	79										4.000							
496	-7	63				336	-35					654	0	58										5.500							
418	-26	62				224	-59					584	-7	77										7.000							
328	-40	60				185	-61					281	-46											9.000							
213	-61					152	-57					198	-62											10.500							
180	-57					135	-59					66	-57											12.000							
166	-57					109	-53																	13.500							
						86	-55																	16.000							
						71	-51																								

MADRID, miércoles 7 de JUNIO de 1.972

INFORMACION SINOPTICA DE ESPAÑA

Table with columns for locations (Estaciones), time (ii) iii, and four synoptic charts (SYNOPSIS) for 00h, 06h, 12h, and 18h (T.M.G.). Each chart contains numerical data for various meteorological parameters across different regions.

Imp. Sección de Publicaciones del Instituto Nacional de Meteorología