



MINISTERIO DEL AIRE

Boletín diario del Servicio Meteorológico Nacional

AÑO XX

2ª Epoca

MADRID JUEVES 29 DE ABRIL DE 1971

Núm. 119.

CENTRO DE ANALISIS Y PREDICION (Ciudad Universitaria) - APARTADO 285 - MADRID - Teléf 2 44 35 00

ESTACIONES	TEMPERATURA		PRECIPITACION		Horas de sol	ESTACIONES	TEMPERATURA		PRECIPITACION		Horas de sol	ESTACIONES	TEMPERATURA		PRECIPITACION		Horas de sol	TEMPERATURAS EXTREMAS (De las capitales Peninsulares)
	Máx.	Min.	Noche	Día			Máx.	Min.	Noche	Día			Máx.	Min.	Noche	Día		
La Coruña	15	12	4	1	3.4	Navacerrada (*)	5	0	18		0.0	Castellón	17	13	1	4	2.8	MAXIMA: 22° en Alicante y Murcia. MINIMA: 5° en Avila.
Monteventoso	13	10	3	ip		Madrid/Barajas	17	8	8		0.0	Valencia (A)	18	12	2	5	0.9	
Bares						Madrid	17	8	9	ip	0.7	Valencia	18			ip		
Lugo (P.Centro)	14	9	ip	ip	0.0	Madrid/C.Vientos	17	7	8		0.5	Alicante (A)	21	11			1.6	
Santiago (A)	16	10		12		Getafe	17		X			Alicante	22	11			2.3	
Pontevedra	21	14	3		0.0	Guadalajara	18	7	3			Aitana						
Vigo (A)	19	9	1	12		Toledo	17	8	3	ip	0.0	Murcia/Alcant.	22	10			0.4	
Vigo	22	10	1	1		Cuenca	16	7	7	1	1.1	Murcia	22	12		ip	0.5	
Orense						Molina de Arag.	13	3	1	16	0.0	Castillo Galeras	16	12		ip		
Ponferrada	20	11	ip	ip		Ciudad Real	16	13	7	2	6.3	San Javier	20	14			1.0	
						Albacete (A)	18	8	27	ip	0.0							OBSERVACIONES DE MADRID (Parque del Retiro)
Asturias (A)	14	11	12			Cáceres	17	X	4	ip								
Gijón	17	13	10	2	1.4	Badajoz (A)	17	X	1	10	2.5	Sevilla (A)	19	12	8	10	6.0	
Santander (A)			X									Córdoba (A)	18	10		13	1.0	
Santander	18	13	9	ip	1.4	Vitoria (A)	16	11	2			Jaén	17			2		
Bilbao (A)	20	13	1	ip	3.9	Logroño	16	10	ip	ip	2.8	Granada (A)	17	8	ip	ip	5.0	
S.Sebastián/Ig.	21	12	4		3.0	Logroño (A)	X	11	ip		5.1	Huelva	18	13	6	1	3.5	
S.Sebastián (A)		13	6		2.3	Pamplona	16	11	2	2	5.3	Jerez de la F.ª (A)	18	12	13	3	7.3	
						Huesca/Monfl.	13	10	13	8	5.4	Cádiz	17	12	15		9.5	
						Candanchú (*)	4	0	10	5		San Fernando	19	13	7	3	7.2	
						Veruela						Tarifa	18			6		
						Daroca	14	9	1	9	0.2	Málaga (A)	17	11		X		
						Zaragoza (A)	15	11	16	2	2.4	Almería (A)	19	13		3.2		
						Zaragoza	15	11	15									TEMPERATURAS Máx. 17,0 a 14,40 h. Mín. 7,8 a 6,00 h. a 1 h. 10,4 a 13 h. 13,5 a 7 h. 9,0 a 18 h. 14,7
León (A)	15			ip		Calamocha	13	5		20	0.0							
Zamora	16	9	1		0.3	Teruel	14	8	5	9		Palma de M.ª (A)	19	12		ip	1.7	
Palencia	17	9	1	ip	0.8							Mahón (A)	20	14	ip		6.0	
Burgos (A)	12	8	5	3	0.0							Ibiza (A)	20	15			2.5	
Burgos	X	9	5	X	0.7													
Valladolid (A)	16	7	1		0.0	Lérida	18	12	3	ip	4.4	S.ª C. de la Palma (A)	20	17			6.2	
Valladolid	17	8	1		0.0	Montseny (*)	15	2	6	2	6.2	Izaña (*)	11	3			10.4	
Soria	11	7	1	4	0.0	Gerona (A)	15	10				S.ª C. de Tenerife (A)	15	11	4		0.3	
Salamanca (A)	18	7	3	1	2.5	La Molina (*)	7	1	4	8	4.4	S.ª C. de Tenerife	22	17			0.9	
Avila	12	9	2		0.0	Barcelona	18	15	ip	ip	6.1	Las Palmas (A)	23	15			5.0	
Segovia	16	6			0.0	Barcelona (A)	18	14	ip		6.0	Fuerteventura (A)	22	16				
						Reus (A)	19	12	3		4.5	Lanzarote (A)	21	15		ip		
						Tarragona	20	14			2.5	Ceuta	16	9	1		2.6	
						Tortosa	17	13	ip	ip	3.0	Melilla	22	13	ip		1.3	
												V. Cisneros (A)	24	16			10.5	

PRESIONES
Máx. 706,5 mm. a 11,00 hoy.
Mín. 696,9 mm. a 18,00 ayer
a 1 h. 699,0 a 13 h. 704,0
a 7 h. 700,0 a 18 h. 699,9

VIENTO
Veloc. máx. 6 m/s. a 2,20 h.
Dirección: Oeste.
Recorrido en 24 horas 162 km.

(*) Estaciones situadas a más de 1.600 metros sobre el nivel del mar.

NOTA.— Los datos de este Boletín comprenden las observaciones desde las 18 h. T. M. G. de ayer a las 18 h. T. M. G. del día de hoy

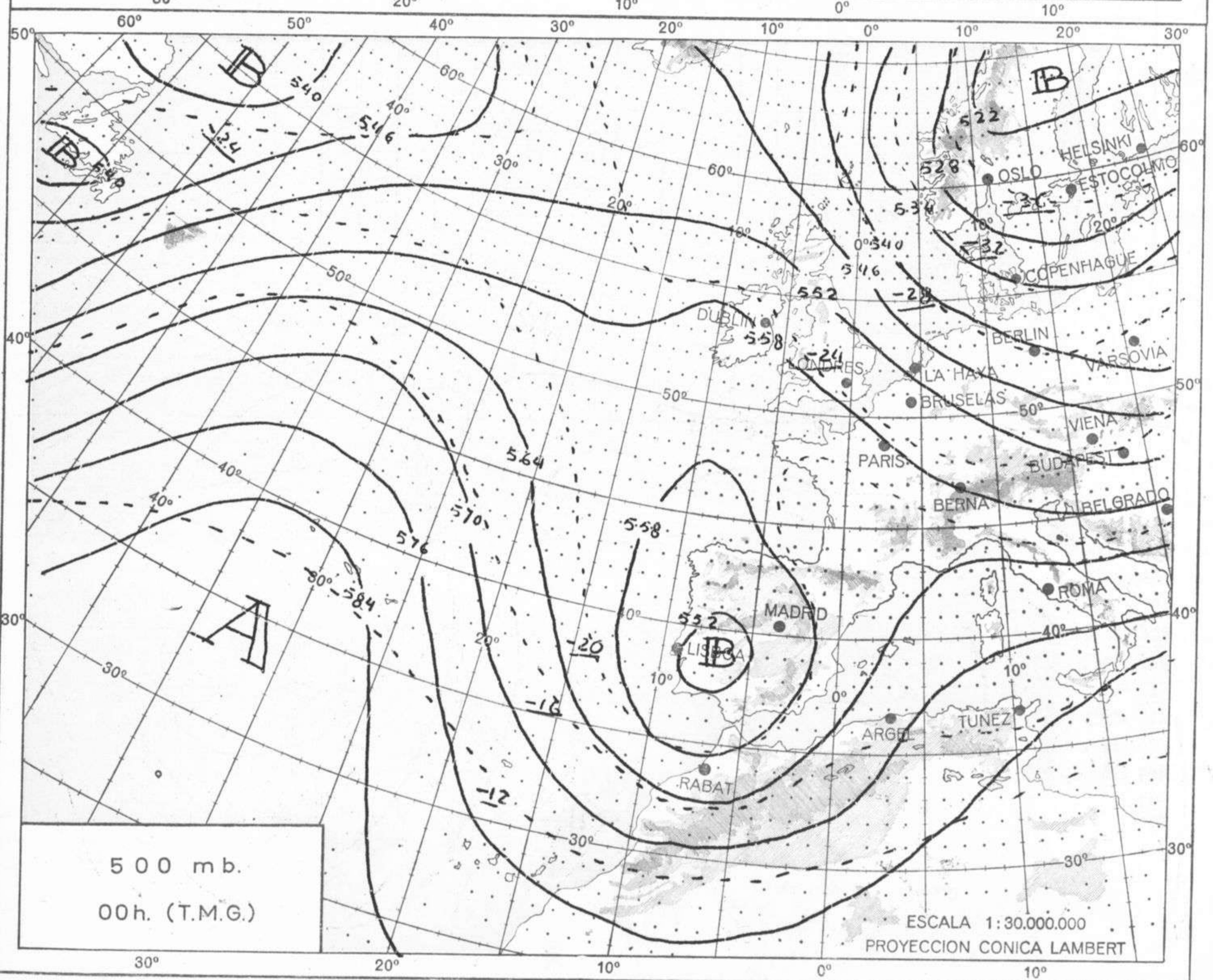
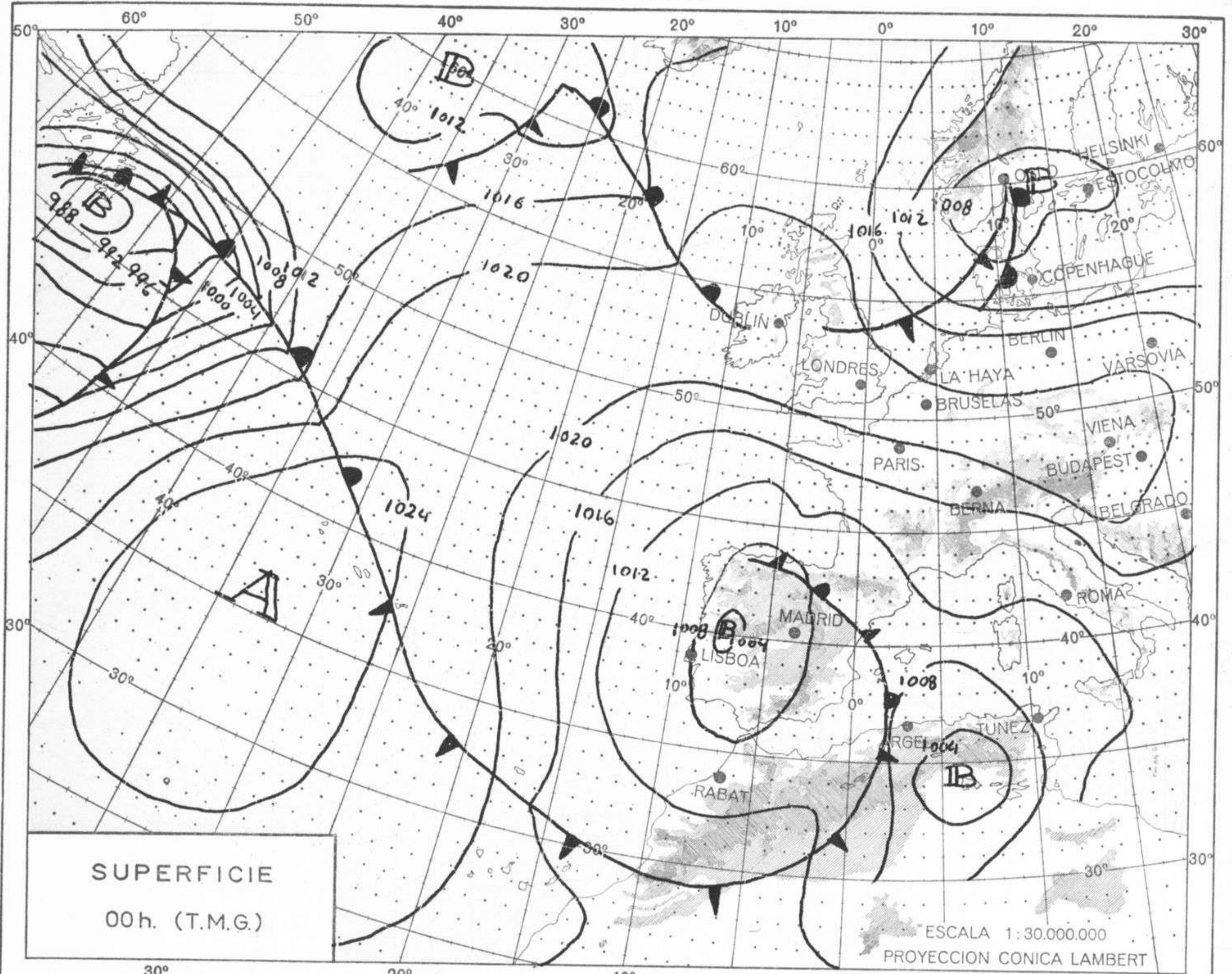
Las horas de sol corresponden al día de ayer.

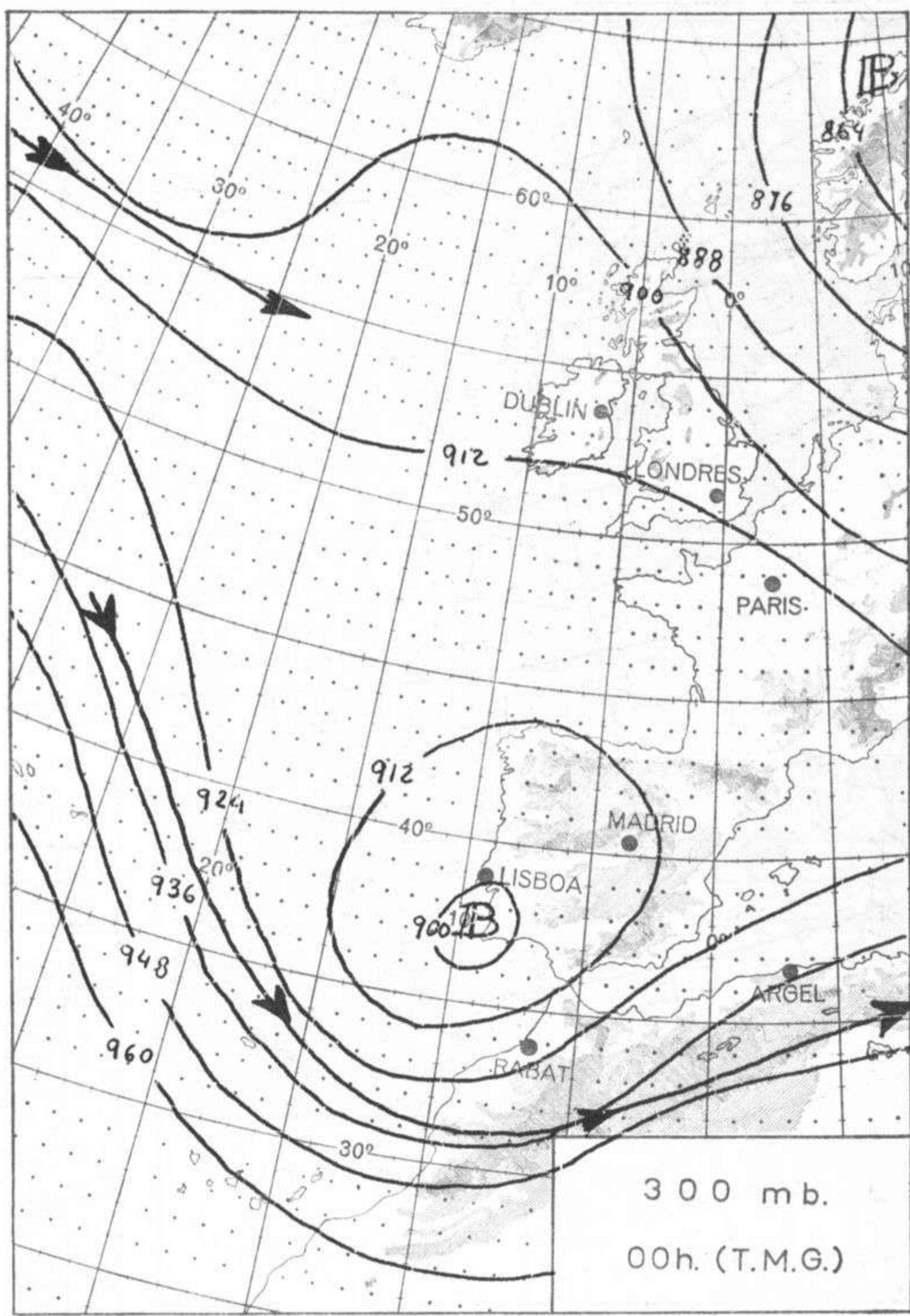
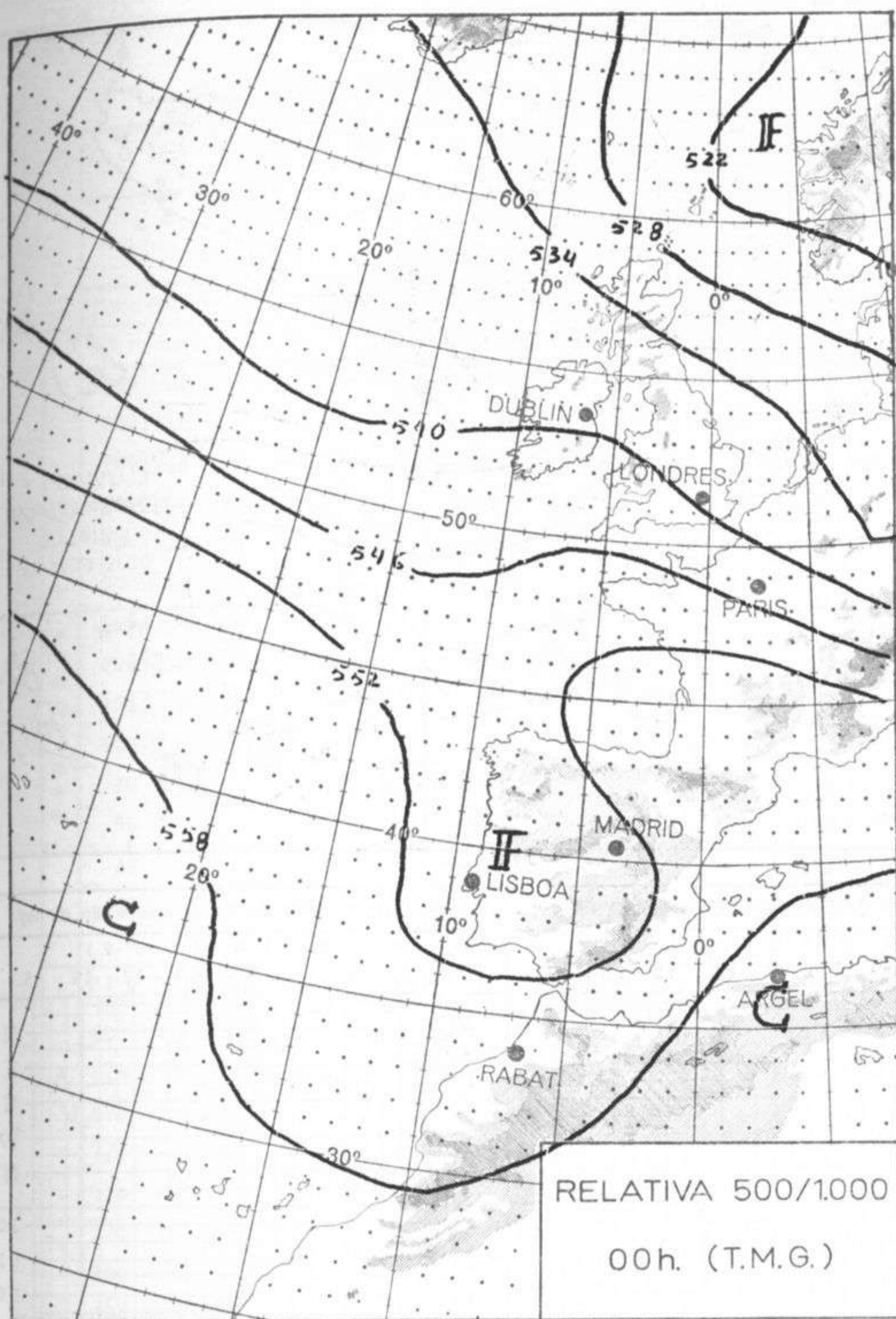
INFORMACION GENERAL DE LAS ULTIMAS 24 HORAS (DE 19 HORAS DE AYER A 19 HORAS DE HOY, HORA OFICIAL).

En la pasada noche se registraron precipitaciones en toda la región de la Península, recogiendo 27 litros por metro cuadrado en Albacete y 16 en Zaragoza y Navacerrada. Durante el día de hoy el cielo estuvo generalmente muy nuboso o cubierto en toda España, registrándose chubascos en Coruña, León, Sevilla, Córdoba, Jaén y lluvia en toda Andalucía, Cataluña y puntos aislados de ambas mesetas. El viento se mantuvo variable con velocidad de 10 a 15 nudos y se registraron temperaturas bajas,

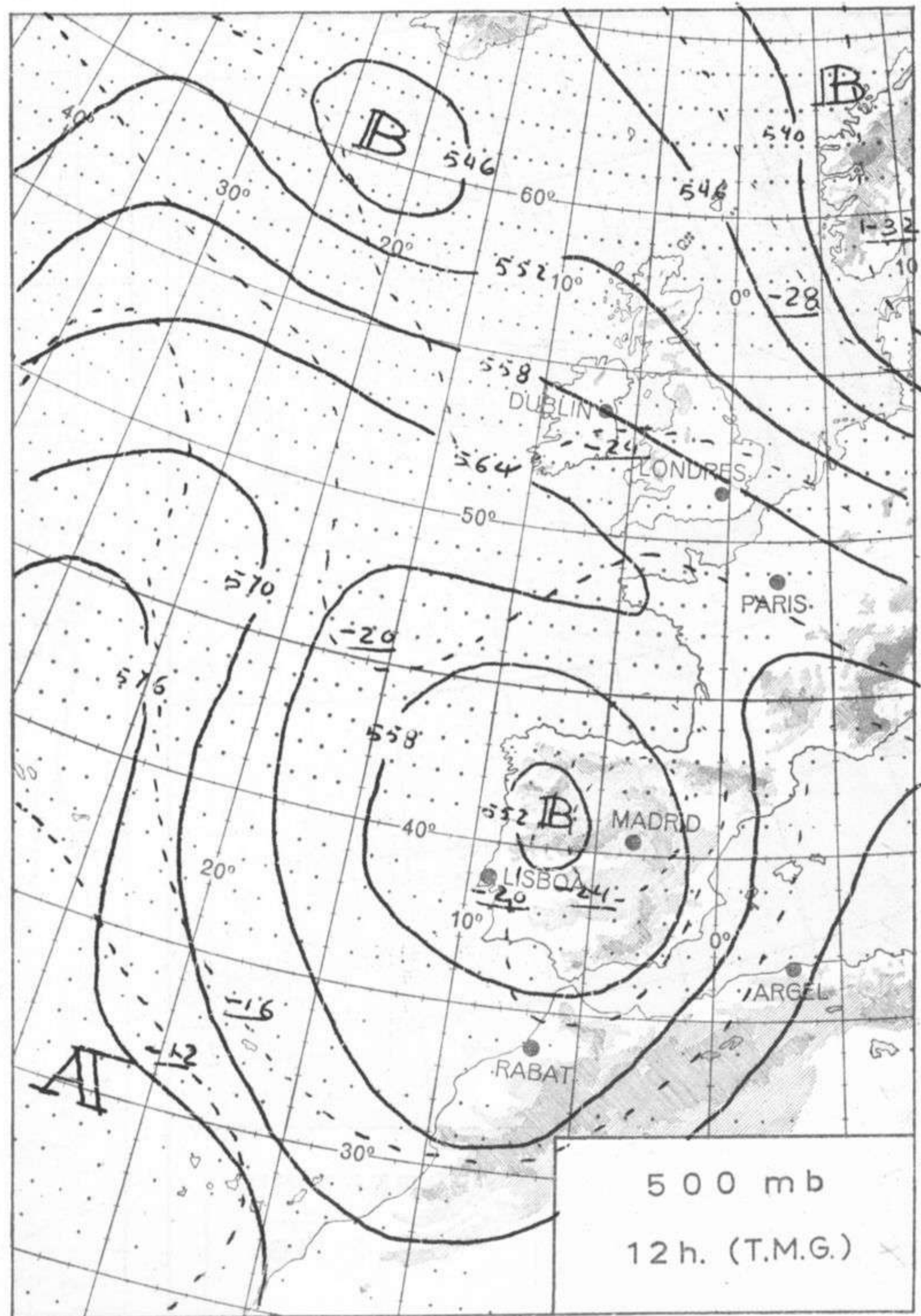
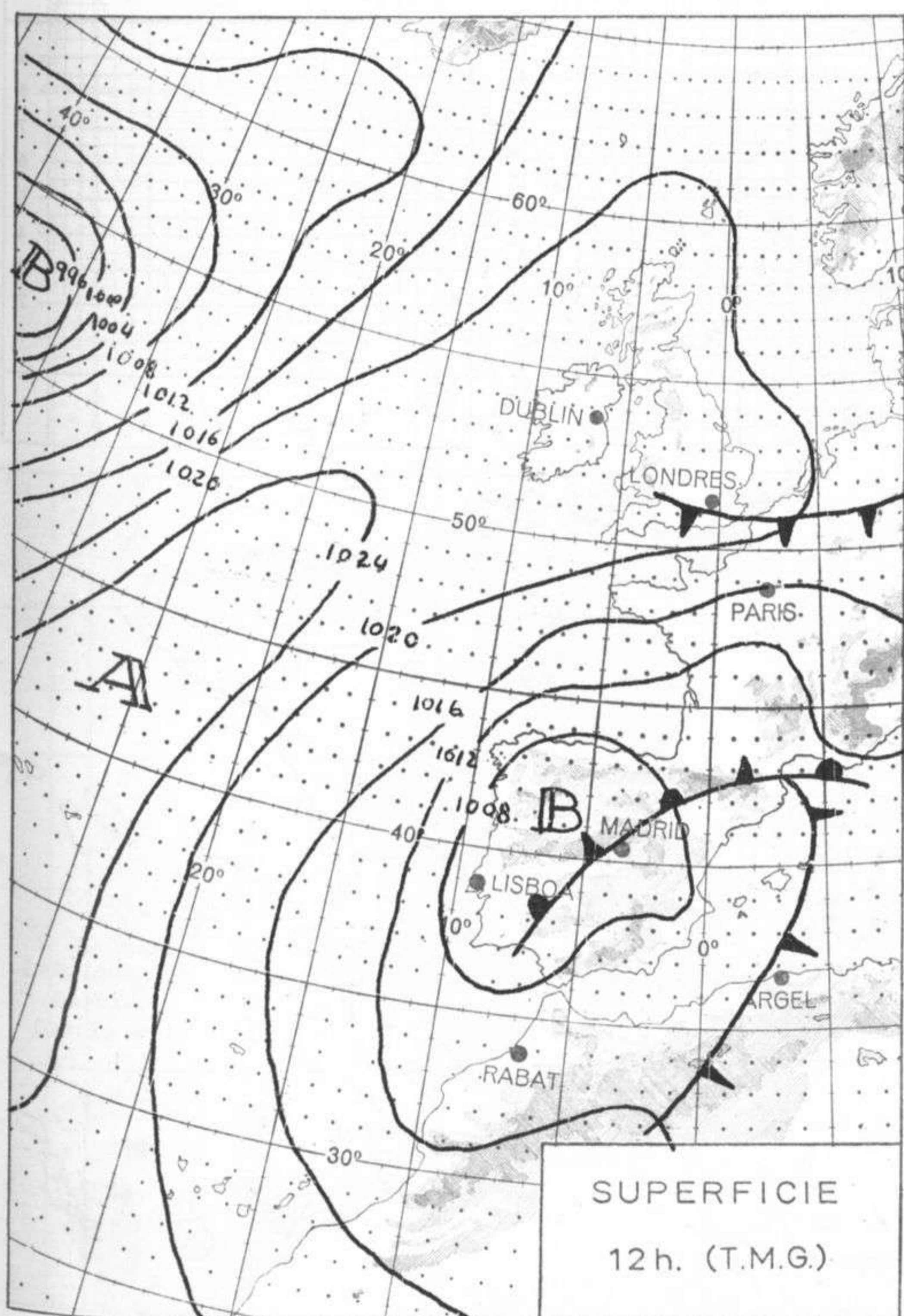
PREDICION PARA EL VIERNES DIA 30.

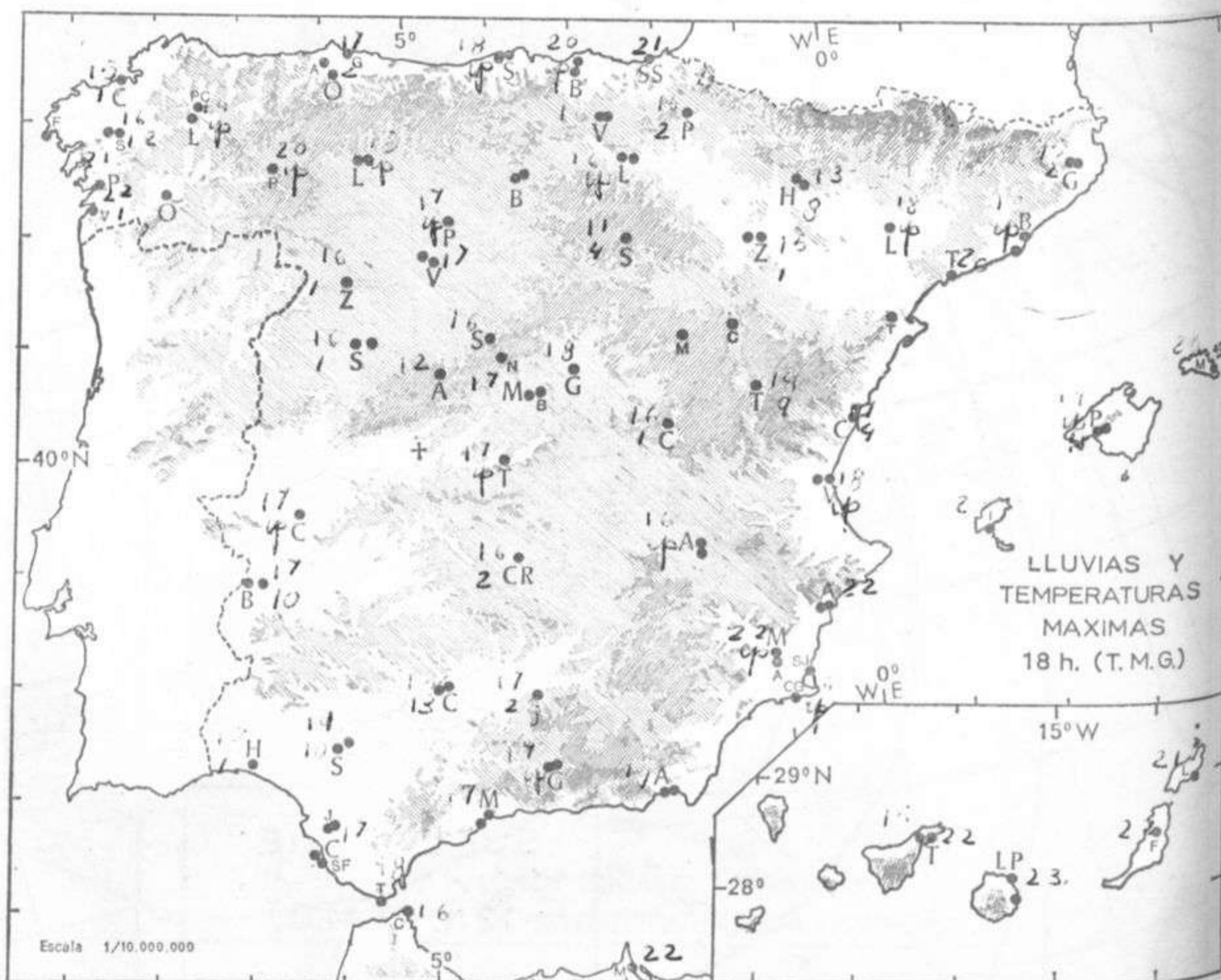
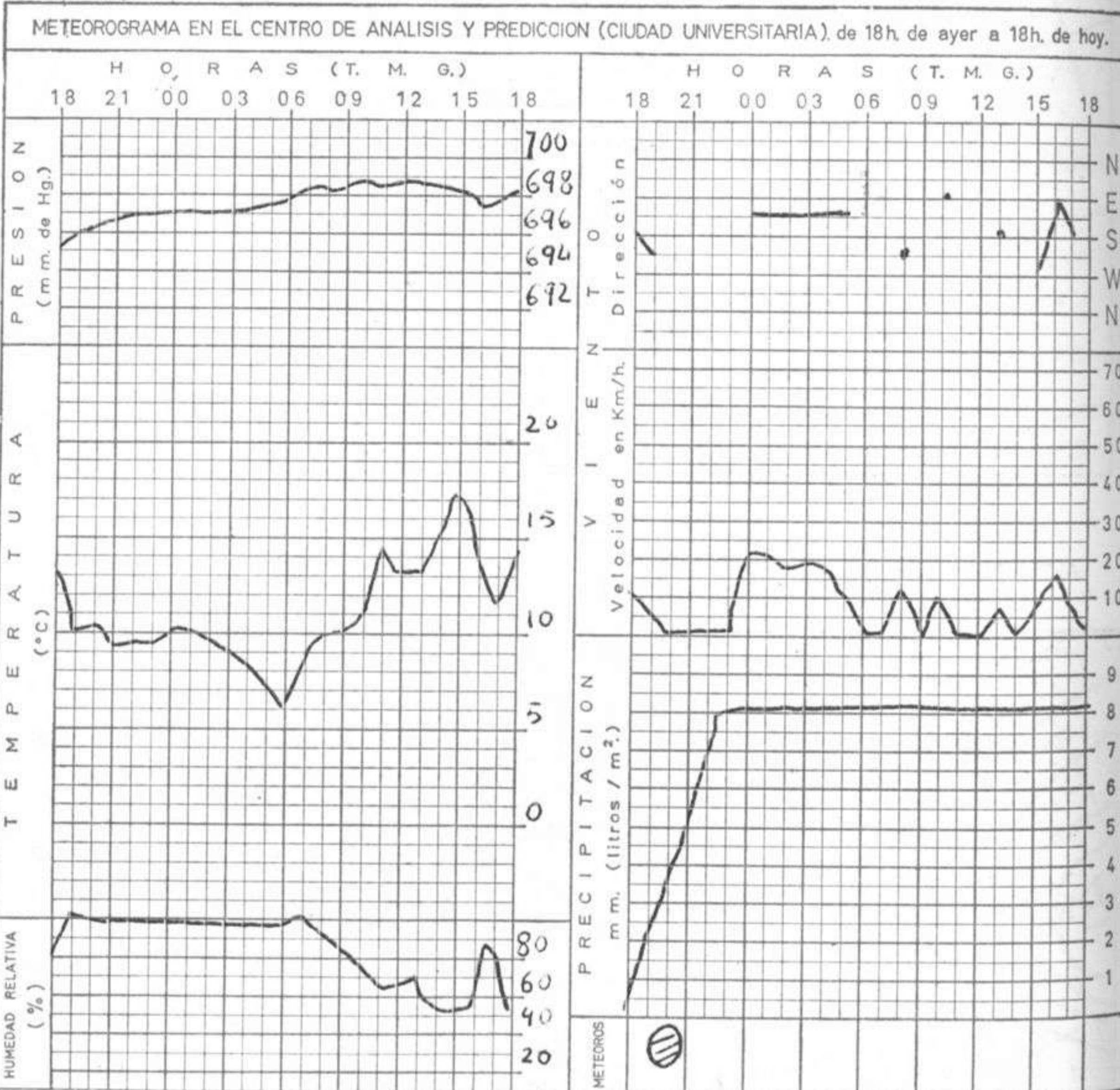
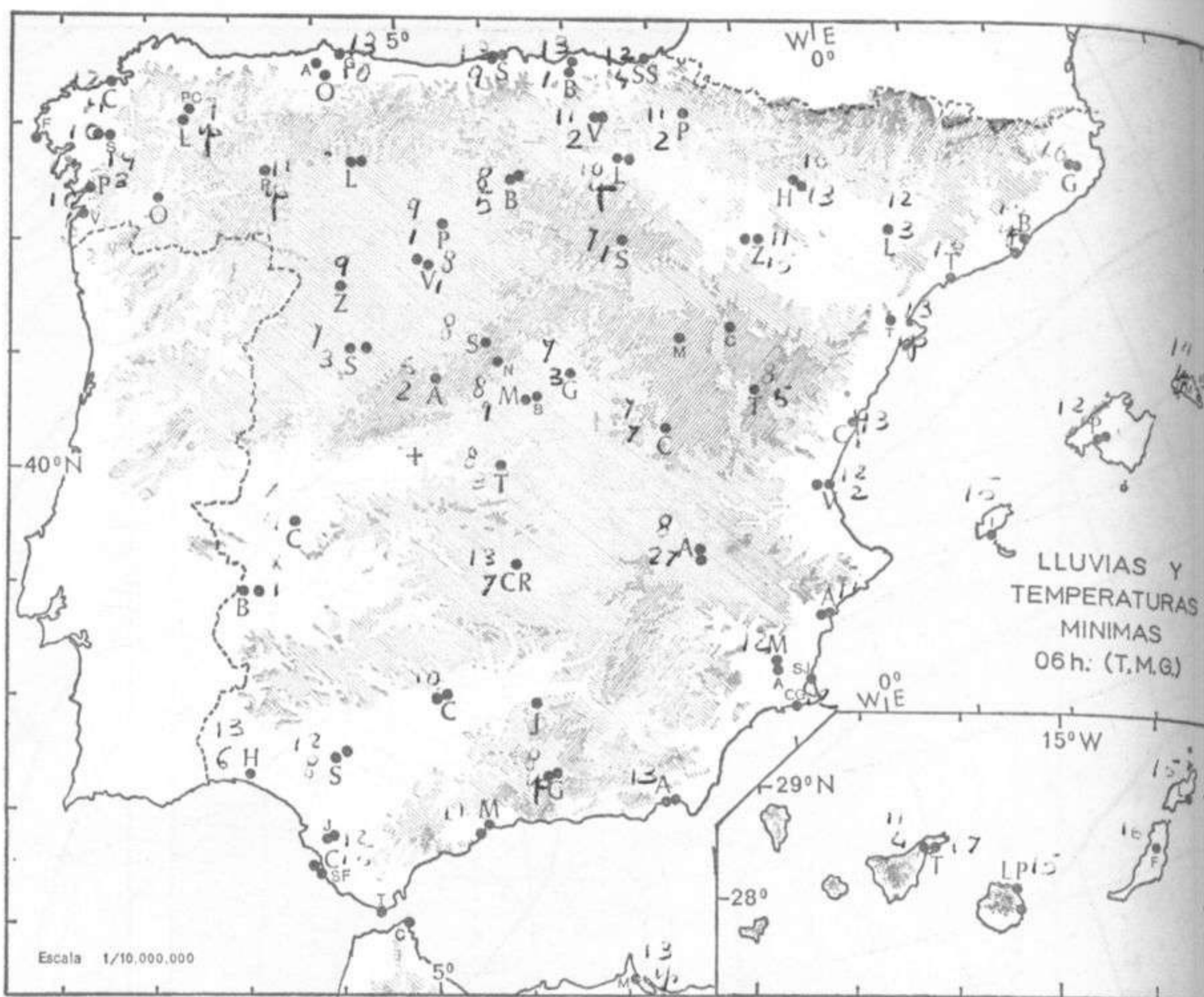
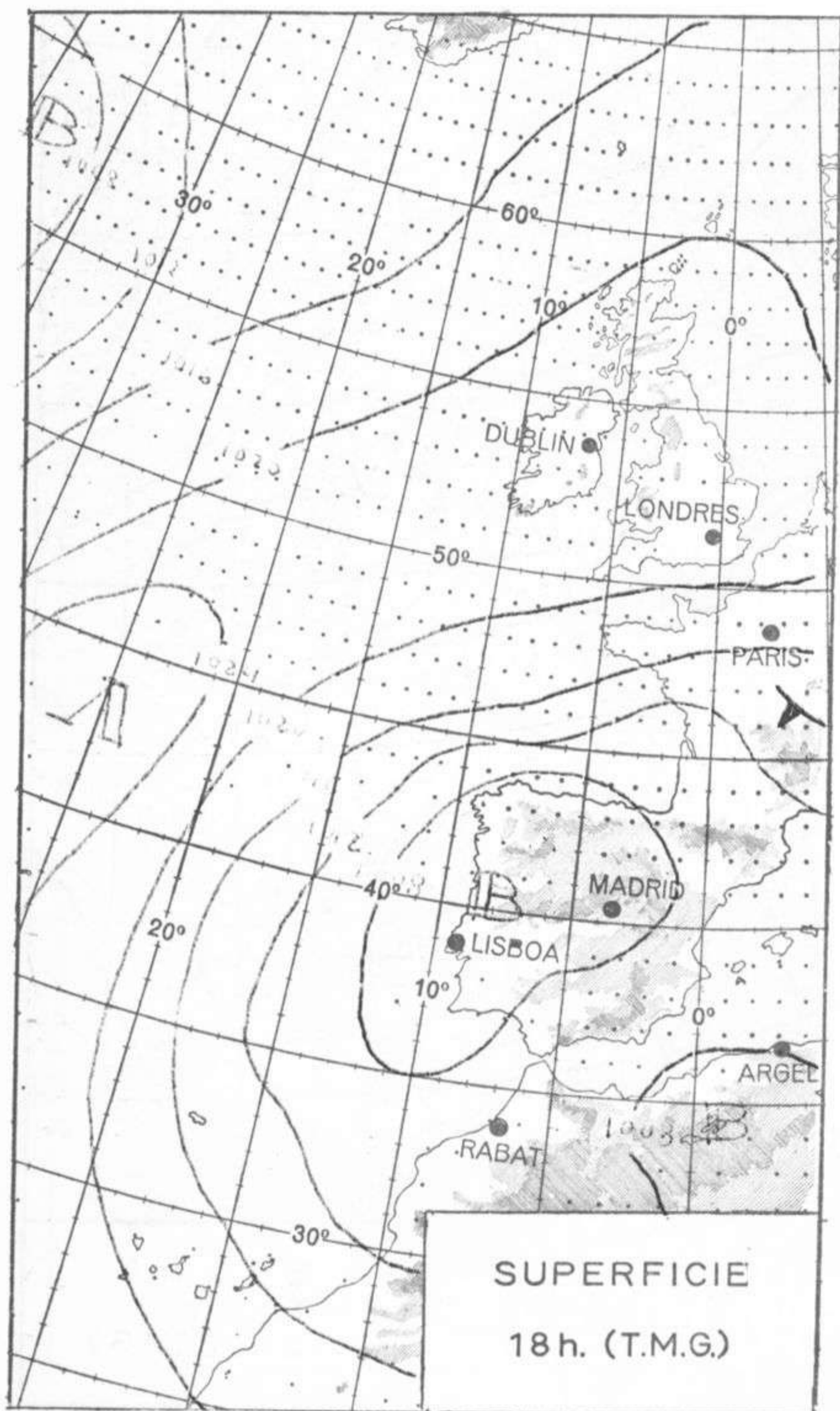
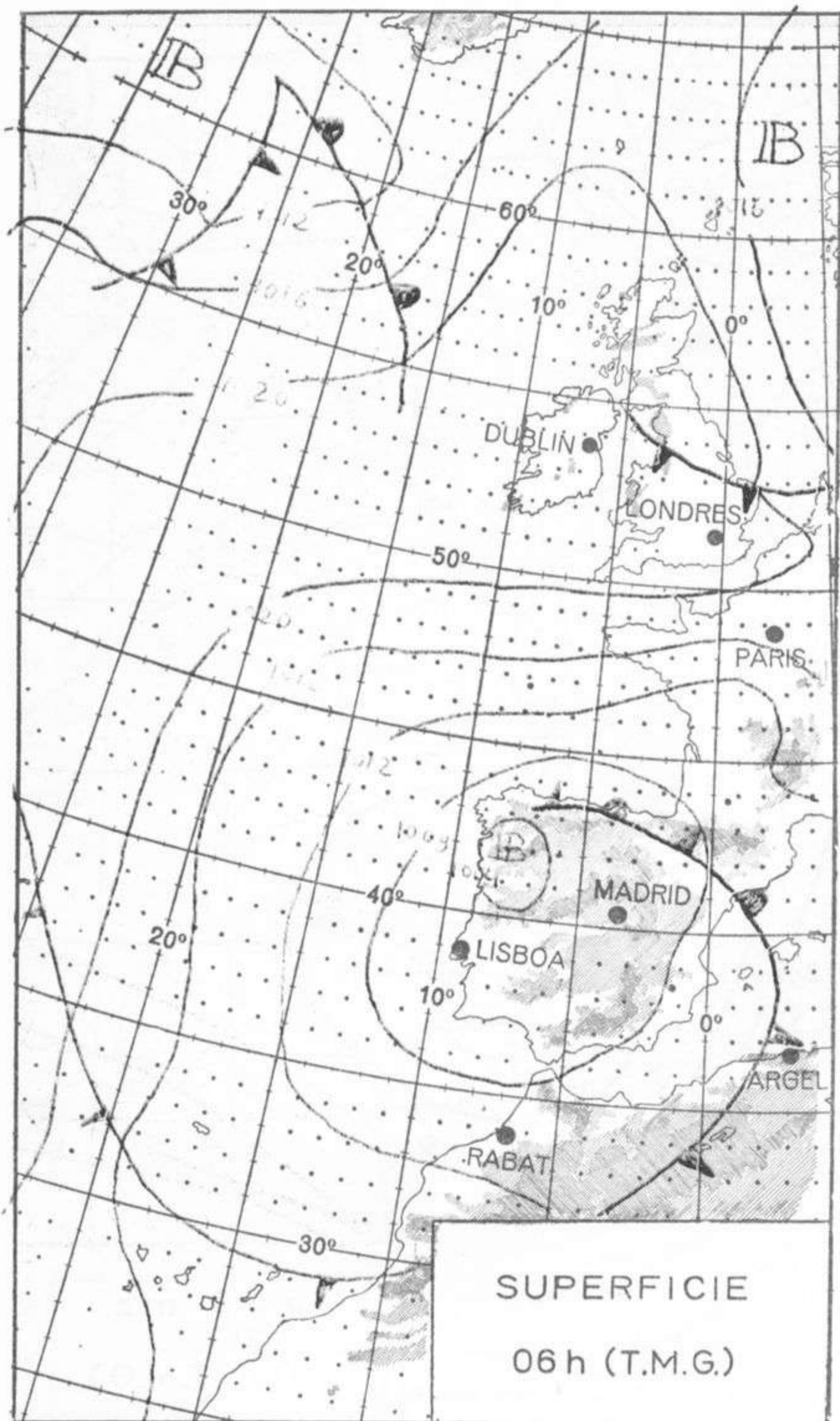
En las próximas 24 horas continuará el tiempo inestable sobre toda la Península y Baleares, existiendo riesgo de precipitaciones que tomarán la forma de chubascos en Galicia y Castilla la Vieja. La nubosidad será abundante en toda España, alternando con algunos claros locales, principalmente en Extremadura y ambas mesetas. En el curso de la madrugada se formarán nieblas matinales en el litoral cantábrico.





ALTITUDES >2000 2000 1000 500 0 Mts.





MADRID, Día 29 de ABRIL de 1971

Núm. 119.

R A D I O S O N D E O S								VIENTO EN ALTITUD																		
LA CORUÑA 08 001		MADRID / BARAJAS 08 221		PALMA DE M. / SON BONET 08 302		SANTA CRUZ DE TENERIFE 60 020		Estación																		
Sondeo a 00 h. (T.M.G.)		Sondeo a 00 h. (T.M.G.)		Sondeo a 00 h. (T.M.G.)		Sondeo a 00 h. (T.M.G.)		Indicativo																		
PPP hhh TT DD dd ff		PPP hhh TT DD dd ff		PPP hhh TT DD dd ff		PPP hhh TT DD dd ff		Dia/hora																		
Altitud		Altitud		Altitud		Altitud		dd ff	dd ff	dd ff																
Presiones tipo	1.000	63	12	10	05	12	1.000	68	1.000	128	17	50	33	10	Tierra											
	850	14	07	40	07	23	850	14	15	5	13	18	15	850	14	85	6	12	33	18	1.000					
	700	29	76	-4	00	06	25	700	29	78	-3	50	18	32	700	30	77	7	32	26	1.500					
	500	55	50	-21	56	10	21	500	55	50	-21	16	23	500	57	50	-12	31	24	2.000						
	400	71	50	-34	51	10	23	400						400	74	20	-23	30	26	3.000						
	300	91	00	-50	09	25	300						300	92	60	-50	30	30	4.000							
	250	02	60	-60	09	23	250						250	06	70	-52	28	30	5.500							
	200	16	50	-59	09	23	200						200	20	90	-60	28	30	7.000							
	150	33	30	-58	09	16	150						150	38	60	-63	28	25	9.000							
	100						100						100	64	00	-64	27	20	10.500							
70						70						70						12.000								
50						50						50						13.500								
30						30						30						16.000								
20						20						20						Estación								
10						10						10						Indicativo								
Puntos notables	PPP TT DD	PPP TT DD	PPP TT DD	PPP TT DD	PPP TT DD	PPP TT DD	PPP TT DD	Tierra																		
	1001 12 11	935 9 06					1011 18 56	1.000																		
	924 8 00	729 -2 37					814 4 00	1.500																		
	872 9 49	705 -3 50					731 10	2.000																		
	727 -2 00	580 -13 61					526 -9	3.000																		
	636 -9	512 -19 57					420 -20	4.000																		
	536 -18 56	433 -17					310 -39	5.500																		
	506 -20 56						167 -66	7.000																		
	353 -40 49						130 -60	9.000																		
	240 -62						91 -66	10.500																		
179 -58						76 -63	12.000																			
134 -58							13.500																			
							16.000																			
							Estación																			
							Indicativo																			
							Dia/hora																			
Sondeo a 12 h. (T.M.G.)		Sondeo a 12 h. (T.M.G.)		Sondeo a 12 h. (T.M.G.)		Sondeo a 12 h. (T.M.G.)		Tierra																		
PPP hhh TT DD dd ff		PPP hhh TT DD dd ff		PPP hhh TT DD dd ff		PPP hhh TT DD dd ff		1.000																		
1.000	78	11	13	05	10	1.000	78	1.000	131	18	57	32	08	1.000												
850	14	17	5	13	07	19	850	14	40	6	61	17	08	850	14	97	7	14	30	16	1.500					
700	29	73	-4	12	07	21	700	29	94	-5	17	12	700	30	88	5	31	26	2.000							
500	55	40	-18	57	500	55	40	-26	17	11	500	56	40	-18	59	20	25	500	57	60	-11	30	35	3.000		
400					400	71	10	-39	14	19	400	72	70	-31	20	50	400	74	30	-25	29	40	4.000			
300					300	90	30	-50	14	14	300	92	30	-47	21	50	300	94	50	-42	29	50	5.500			
250					250						250	10	41	-55	21	50	250	10	60	-51	29	40	7.000			
200					200						200	11	82	-58	22	47	200	12	08	-60	29	45	9.000			
150					150						150	13	65	-56	24	19	150	13	80	-63	29	35	10.500			
100					100						100	16	21	-57	23	25	100						12.000			
70					70						70						70						13.500			
50					50						50						50						16.000			
30					30						30						30						Estación			
20					20						20						20						Indicativo			
10					10						10						10						Dia/hora			
Puntos notables	PPP TT DD	PPP TT DD	PPP TT DD	PPP TT DD	PPP TT DD	PPP TT DD	PPP TT DD	Tierra																		
	1002 12 11	937 14 59					1003 19 46	1011 18 58	1.000																	
	943 7 00	910 11 63					946 14 27	814 4	1.500																	
	910 6 00	724 -5 57					876 13 58	751 8	2.000																	
	894 7 50	709 -1 37					632 -6 36	611 -2	3.000																	
	788 0 15						610 -6 61	500 -17	4.000																	
	692 -4 11						530 -16 43	273 -47	5.500																	
	654 -6 35						486 -19 61	222 -57	7.000																	
	573 -13 41						268 -54	176 -63	9.000																	
	518 -19 57						215 -59	161 -61	10.500																	
500 -18 57						161 -56	142 -64	12.000																		
						128 -58	127 -62	13.500																		
						91 -56		16.000																		
								Estación																		
								Indicativo																		
								Dia/hora																		

