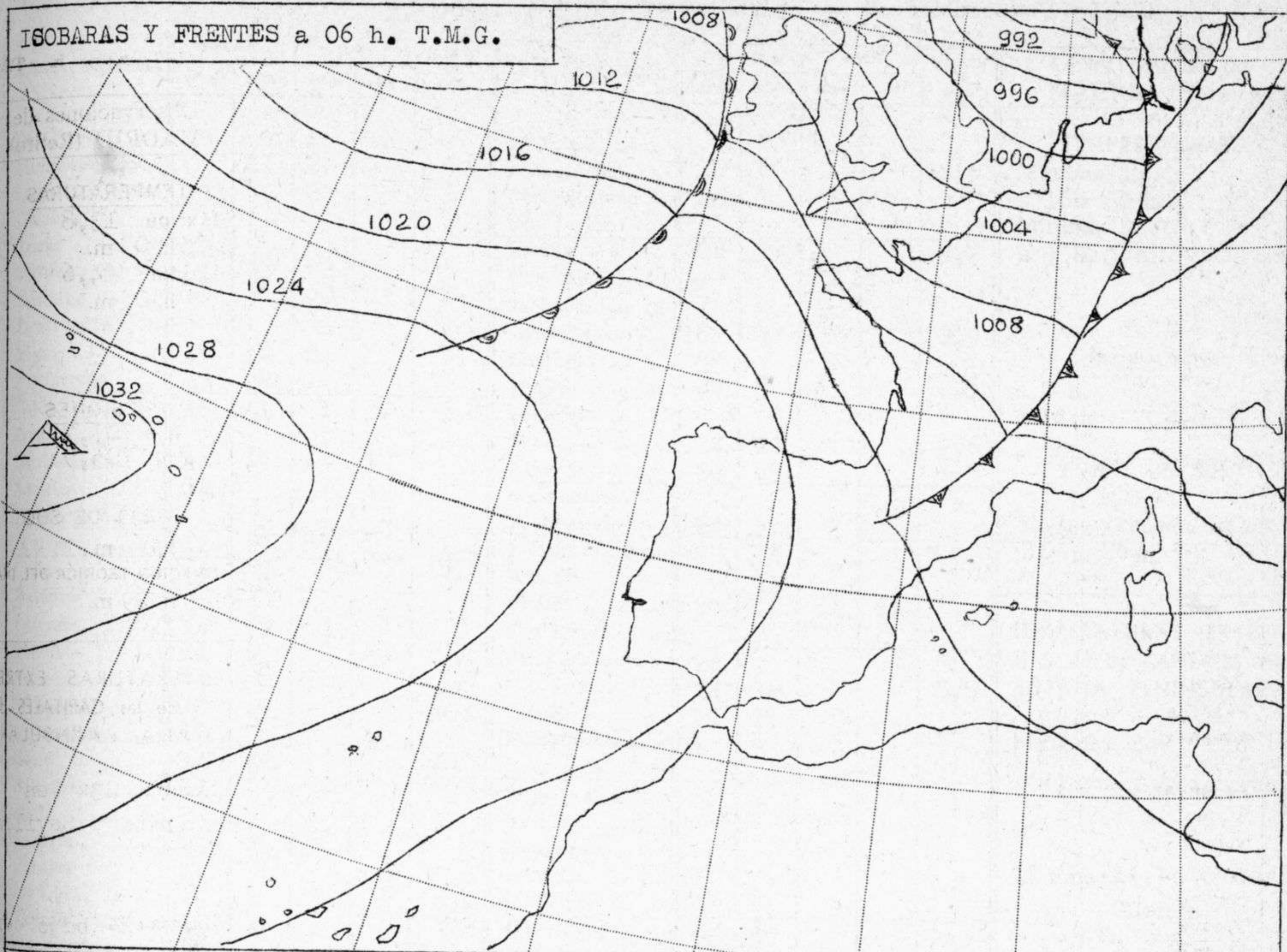
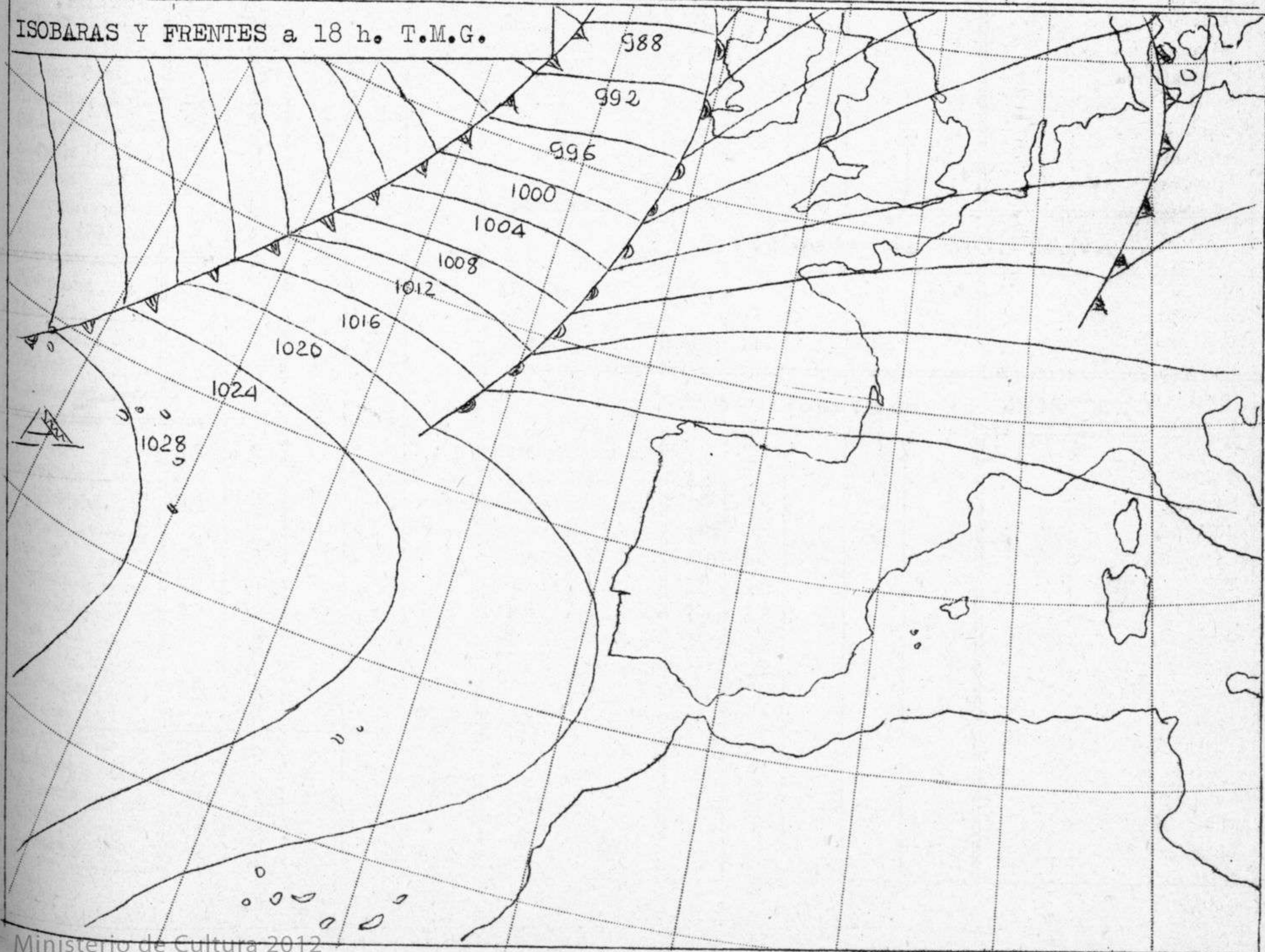


ISOBARAS Y FRENTE a 06 h. T.M.G.



ISOBARAS Y FRENTE a 18 h. T.M.G.



Ministerio del Aire

SERVICIO METEOROLOGICO NACIONAL.

Avance del 3 de Noviembre de 1951 a 18 h. T.M.G.

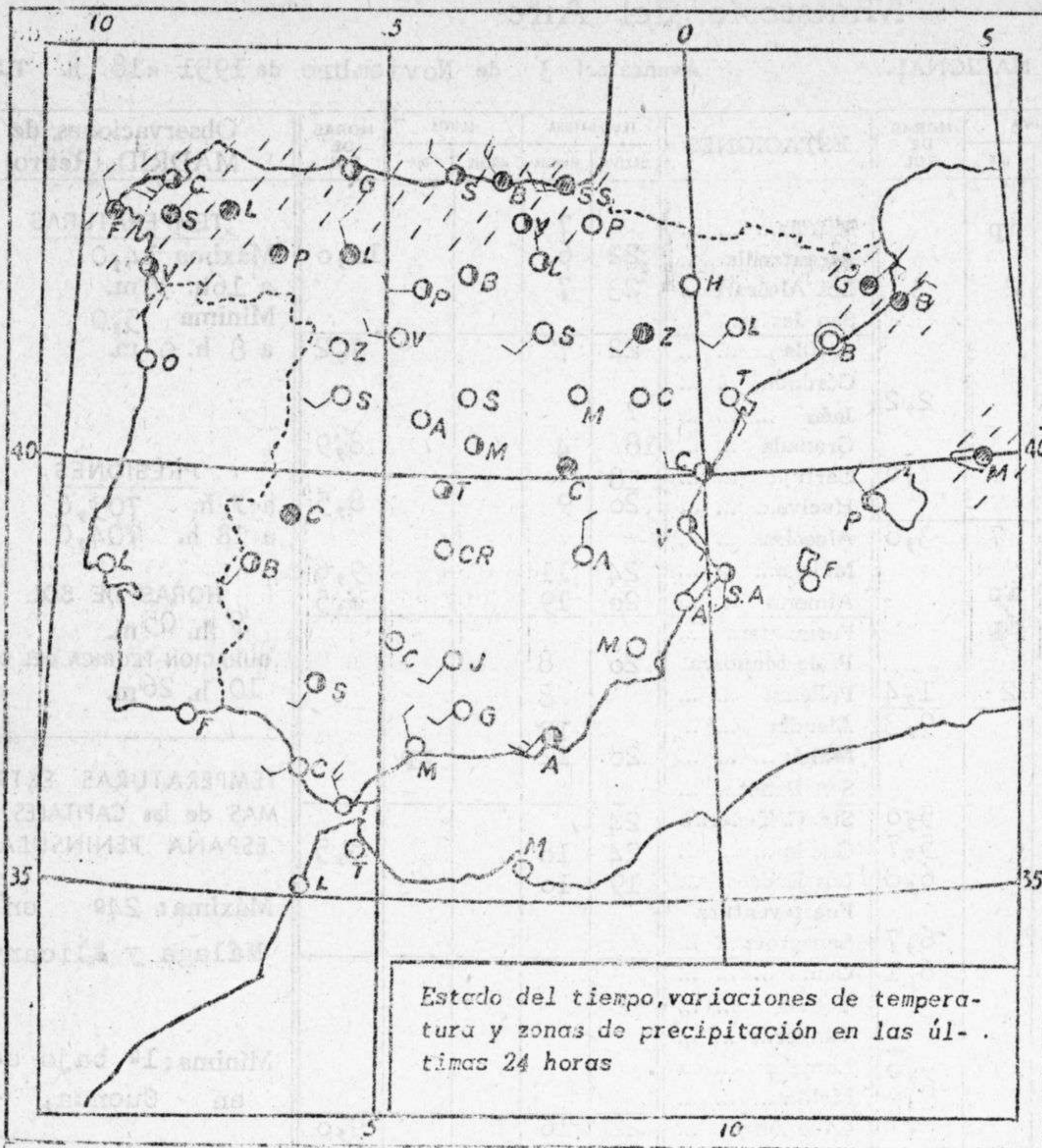
ESTACIONES	TEMPERATURA		LLUVIA		HORAS DE SOL	ESTACIONES	TEMPERATURA		LLUVIA		HORAS DE SOL	Observaciones de MADRID (Retiro)
	MAXIMA	MINIMA	NOCHE	DIA			MAXIMA	MINIMA	NOCHE	DIA		
La Coruña ...	16	9	ip	ip		Marcia... ..		7				<p style="text-align: center;">TEMPERATURAS</p> <p>Máxima 14,0 a 16h. 30m. Mínima 5,0 a 8 h. 0 m.</p> <p style="text-align: center;">PRESIONES</p> <p>a 7 h. 705,6 a 18 h. 704,0</p> <p style="text-align: center;">HORAS DE SOL</p> <p>9 h. 05m. DURACION TEORICA DEL DIA 10 h. 26m.</p> <p style="text-align: center;">TEMPERATURAS EXTREMAS de las CAPITALES de ESPAÑA PENINSULAR</p> <p>Máxima: 24° en Málaga y Alicante.</p> <p>Mínima: 1° bajo cero en Cuenca.</p>
Monteventoso...		11	2			Alcantarilla ...	22	6			10,0	
Lugo	11	5	2	2		Los Alcázares...	23	7				
Guitiriz						San Javier... ..						
Rozas	12					Sevilla	22	7			9,2	
Santiago (A) ...		3	03			Córdoba						
Santiago	15	6	03		2,2	Jaén	?					
Pontevedra ...						Granada	18	4			8,9	
Vigo	15	8	01		7,0	Cartuja	18					
Ponferrada ...	13	2				Huelva... ..	20	9			8,5	
Gijón	16	11	1	7	3,8	Algeciras						
Oviedo... ..						Málaga... ..	24	11			9,6	
Santander	15	10	12	ip		Almería	20	19			8,5	
Sondica	14			ip		Formentera ...						
Bilbao						P. de Mallorca	20	8				
Igueldo	12	9	3	2	1,4	Pollença		8				
León	12	2			9,3	Alcudia		12				
Zamora						Mahón... ..	20	12		ip		
Palencia	12	3				San Bonet... ..						
Villafria	11	5			5,0	Sta. C. Tenerife	24					
Burgos... ..	13	6			5,7	Gando	24	18			8,5	
Valladolid ...	15	5			6,8	Los Rodeos ...	19	10				
Villanubla... ..	11	1				Fuerteventura						
Soria	14	4			6,7	Lanzarote						
Salamanca... ..	13	6			6,1	Ceuta						
Avila						Tetán						
Segovia	11	6				Tánger... ..						
Barajas	17	4			9,0	Larache						
Madrid... ..	14	5			8,9	Melilla... ..						
Toledo... ..	17	8			8,7	Cabo Juby	22	16			9,0	
Guadalajara ...						Villa Cisneros...	22	17				
Cuenca	14	-1			8,2	Mai... ..	21					
Molina... ..	11	3			2,5							
Ciudad Real ...		3										
Albacete	16	?										
Cáceres	18	7										
Badajoz	19	7			8,0							
Reinosa	11	1	1									
Vitoria... ..		6										
Vitoria (A) ...	?	5										
Logroño	15	9			5,8							
Pamplona												
Huesca... ..												
Monflorite... ..												
Veruela												
Calatayud... ..												
Valenzuela ...												
Sanjurjo	16	6			7,3							
Zaragoza												
Calamocha ...	11											
Teruel												
Lérida	18	5										
Gerona... ..	17	7		ip								
Barcelona	17				7,0							
Prat		8										
Reus												
Tarragona... ..	19				3,2							
Tortosa	20	10			9,2							
Castellón	21	10			7,8							
Manises	23				8,6							
Valencia	21	11										
Alicante	24	11										
Rabasa... ..	22	9			6,5							

Observaciones de MONTAÑA

Navacerrada ...	7	0	04		3,4
Montserrat ...					
Isaño	5			2	

Observaciones de la COSTA

Punta Galea ...	15	11	8	2	
Cabo Mayor ...	13	11	5	4	
Varos	16	10			
Finisterre ...	15	9	02	02	
San Fernando...	19	10			
Tarifa	18	12			
Cartagena... ..	19	13			
C. S. Antonio...	22	10			
Cabo Sagur ...	19	11		1	



- Signos convencionales**
- | | |
|----------------|----------------|
| ∞ calma | * nieve |
| ≡ neblina | ∇ chubasco |
| ≡ niebla | ⊞ tormenta |
| • llovizna | Δ granizo |
| ⊙ lluvia | |
| ○ despejado | ⊙ 3/4 cubierto |
| ⊙ 1/4 cubierto | ⊙ cubierto |
| ⊙ 1/2 cubierto | ⊙ calma |
- viento NW fuerza 5. La flecha indica la dirección del viento, las barbillas la fuerza una barbilla larga equivale a 2° de la escala Beaufort.
- zona de lluvia
 frente cálido
 frente frío
 frente ocluido
 frente estacionario
 línea de convergencia
 isobaras, isalotermas
 marejadilla
 marejada
 mar arbolada

Estado del tiempo, variaciones de temperatura y zonas de precipitación en las últimas 24 horas

INFORMACION GENERAL DEDUCIDA DE LAS OBSERVACIONES DE LAS DIECINUEVE (HORA OFICIAL)

Se han registrado chubascos débiles en la costa Cantábrica. En el resto de España el tiempo fué bueno.

TIEMPO PROBABLE HASTA LAS DIECINUEVE (HORA OFICIAL) DEL DIA 4.

Se aproxima hacia Galicia un frente nuboso muy intenso que es probable alcance la costa hacia medianoche, dando lugar a precipitaciones que posteriormente se extenderán al Cantábrico y Duero. En el Centro aumentará la nubosidad así como en el Ebro y Cataluña donde posteriormente se producirán precipitaciones. En Andalucía, Levante y Marruecos no se esperan cambios.

AVISO ESPECIAL PARA BARCOS PESQUEROS Y NAVEGACION DE CABOTAJE.

Los vientos en Galicia soplarán del 3 cuadrante aumentando su fuerza con tendencia a empeorar el estado del mar, así como en todo el Cantábrico.