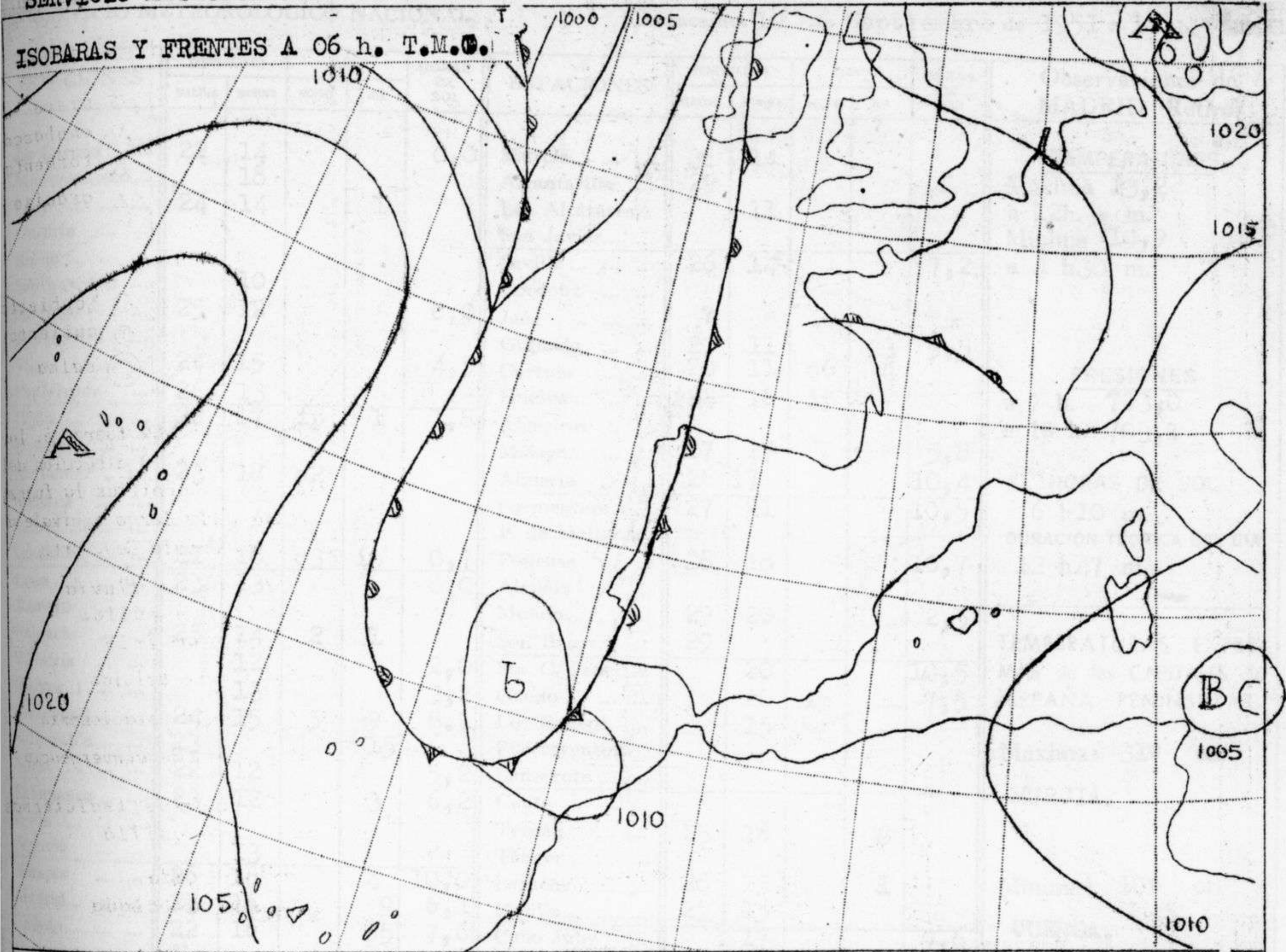
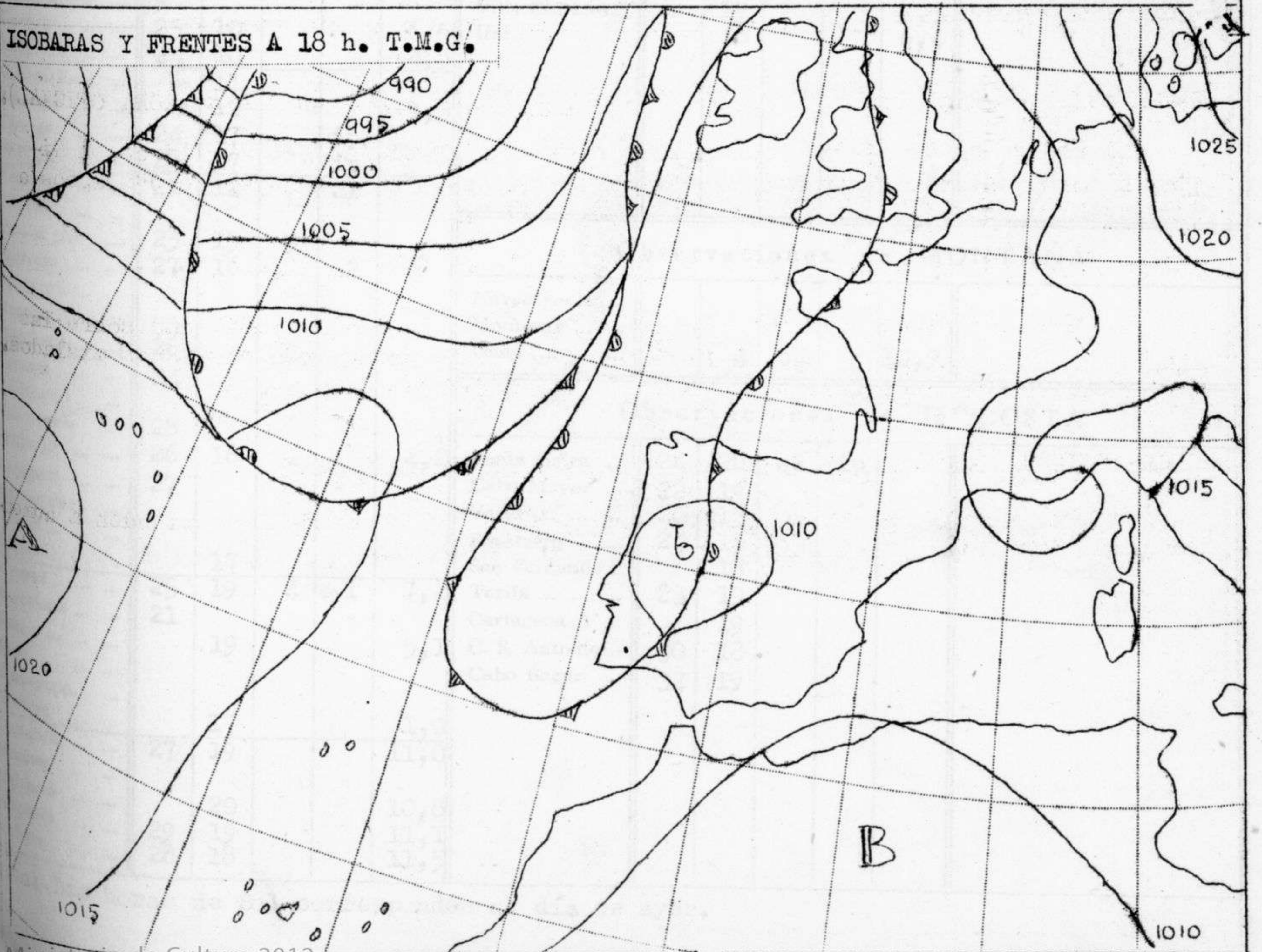


ISOBARAS Y FRENTES A 06 h. T.M.G.



ISOBARAS Y FRENTES A 18 h. T.M.G.



Ministerio del Aire

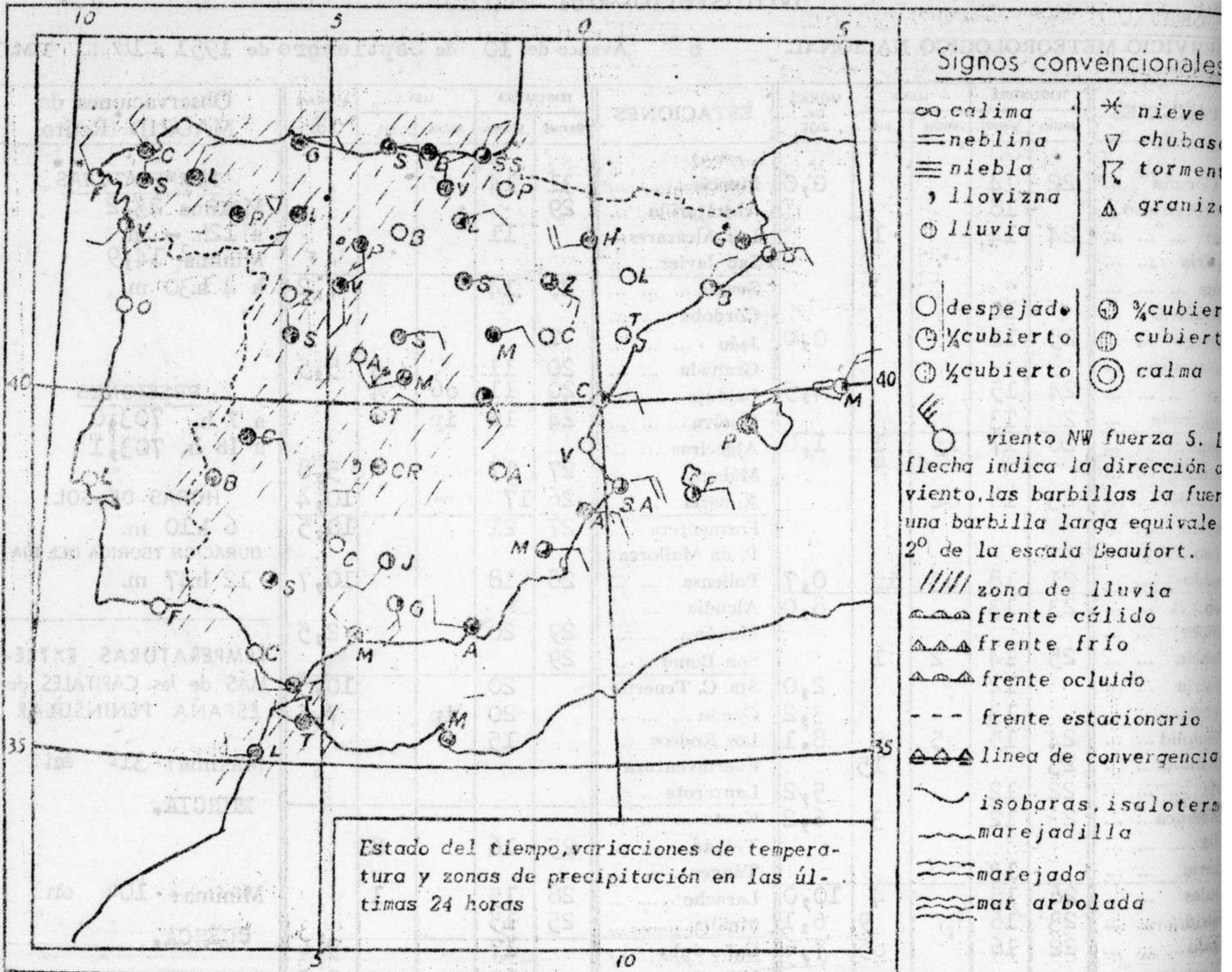
SERVICIO METEOROLOGICO NACIONAL

b

Avance del 10 de Septiembre de 1951 a 18 h. T.M.G.

ESTACIONES	TEMPERATURA		LLUVIA		HORAS DE SOL	ESTACIONES	TEMPERATURA		LLUVIA		HORAS DE SOL	Observaciones de MADRID (Retiro)
	MAXIMA	MINIMA	NOCHE	DIAS			MAXIMA	MINIMA	NOCHE	DIAS		
La Coruña ...	22	14			0,0	Murcia... ..	31	14				<p style="text-align: center;">TEMPERATURAS</p> <p>Máxima 23,2 a 12h. - m. Mínima 14,9 a 4 h.30 m.</p> <p style="text-align: center;">PRESIONES</p> <p>a 7 h. 703,0 a 18 h. 703,1</p> <p style="text-align: center;">HORAS DE SOL</p> <p>6 h.10 m. DURACION TEORICA DEL DIA 12 h.47 m.</p> <p style="text-align: center;">TEMPERATURAS EXTRE- MAS de las CAPITALES de ESPAÑA PENINSULAR</p> <p>Máxima: 31° en MURCIA.</p> <p>Mínima: 10° en CUENCA.</p>
Monteventoso...		18				Alcantarilla ...	29					
Lago	24	14		1		Los Alcázares...		11				
Guitiriz						San Javier... ..						
Rozas						Sevilla	26	14			7,2	
Santiago (A) ...		10				Córdoba						
Santiago	25	12			0,0	Jaén	?					
Pontevedra ...						Granada	20	11		3	5,5	
Vigo	24	15			4,5	Cartuja	20	11	o6	4		
Ponferrada ...	26	13				Huelva... ..	24	16	ip			
Gijón	20	17	ip	1	1,8	Algeciras						
Oviedo... ..						Málaga... ..	27	17			5,8	
Santander	23	18	o2			Almería	26	17			10,4	
Sondica						Formentera ...	27	21			10,5	
Bilbao						P. de Mallorca						
Iqueldo	21	18	o3	ip	0,7	Pollensa	28	18			10,7	
León	23	13			8,0	Alcudia						
Zamora						Maión... ..	29	20			2,5	
Palencia	25	14	2	1		Son Bonet... ..	29					
Villafria		12			2,0	Sta. C. Tenerife		20			10,5	
Burgos		13			3,2	Gando		20	ip		7,5	
Valladolid ...	24	15	5	9	8,1	Los Rodeos ...		15				
Villanubla... ..	23			15		Fuerteventura						
Soria	22	12			5,2	Lanzarote						
Salamanca... ..	23	12		3	6,2	Ceuta						
Avila						Tetuán	25	16		8		
Segovia		13				Tánger... ..						
Barajas	26	15		4	10,0	Larache	28	15		1		
Madrid... ..	23	16		9	6,1	Melilla... ..	25	15				
Toledo... ..	22	16		o5	7,6	Cabo Juby		17			9,6	
Guadalajara ...						Villa Cisneros...		19			9,3	
Cuenca	25	10			6,5	Ifni... ..		16			6,4	
Molina... ..	24	10			4,5							
Ciudad Real ...		11										
Albacete		12			9,5							
Cáceres	24	17	ip									
Badajoz	28	17	ip									
Reinosa	21	12		21								
Vitoria... ..												
Vitoria (A) ...	25	15	9									
Logroño	27	16		2								
Pamplona												
Huesca... ..												
Monflorite... ..	26											
Veruela	24											
Calatayud... ..												
Valenzuela ...	28											
Sanjurjo	26	16			4,2	Punta Galea ...	24	20	o2	ip		
Zaragoza	27					Cabo Mayor ...	22	19				
Calatoccha ...						Vares	20	15				
Teruel						Finisterre ...	24	15				
Lérida		17				San Fernando...		18				
Gerona... ..	25	19	4	1	7,2	Tarifa	23	19				
Barcelona	21					Cartagena		19				
Prat		19			5,1	C. S. Antonio...	30	18				
Reus						Cabo Bagur ...	32	19				
Tarragona... ..												
Tortosa		17			1,0							
Castellón	27	19			11,0							
Manises												
Valencia		20			10,8							
Alicante	29	19			11,1							
Rabasa... ..	28	18			11,5							

Nota: Las horas de Sol corresponden al día de ayer.



INFORMACION GENERAL DEDUCIDA DE OBSERVACIONES DE LAS DIECINUEVE (HORA OFICIAL).

Durante el día de hoy se han registrado chubascos de mediana intensidad en el Centro, cuenca del Duero, cuenca alta del Ebro, Extremadura y en algunos puntos de las regiones Cantábrica y Penibética. En el resto de España la nubosidad ha sido variable.

TIEMPO PROBABLE HASTA LAS DIECINUEVE (HORA OFICIAL) DEL DIA 11.

Tiempo inestable en general con nubes en cantidad variable -más abundantes después del medio día- que podrán dar lugar a chubascos distribuidos de modo irregular, especialmente en toda la vertiente Cantábrica.

AVISO ESPECIAL PARA BARCOS PESQUEROS Y NAVEGACION DE CABOTAJE.

Vientos flojos en todo el litoral.- Persiste la mala visibilidad en la costa Cantábrica.