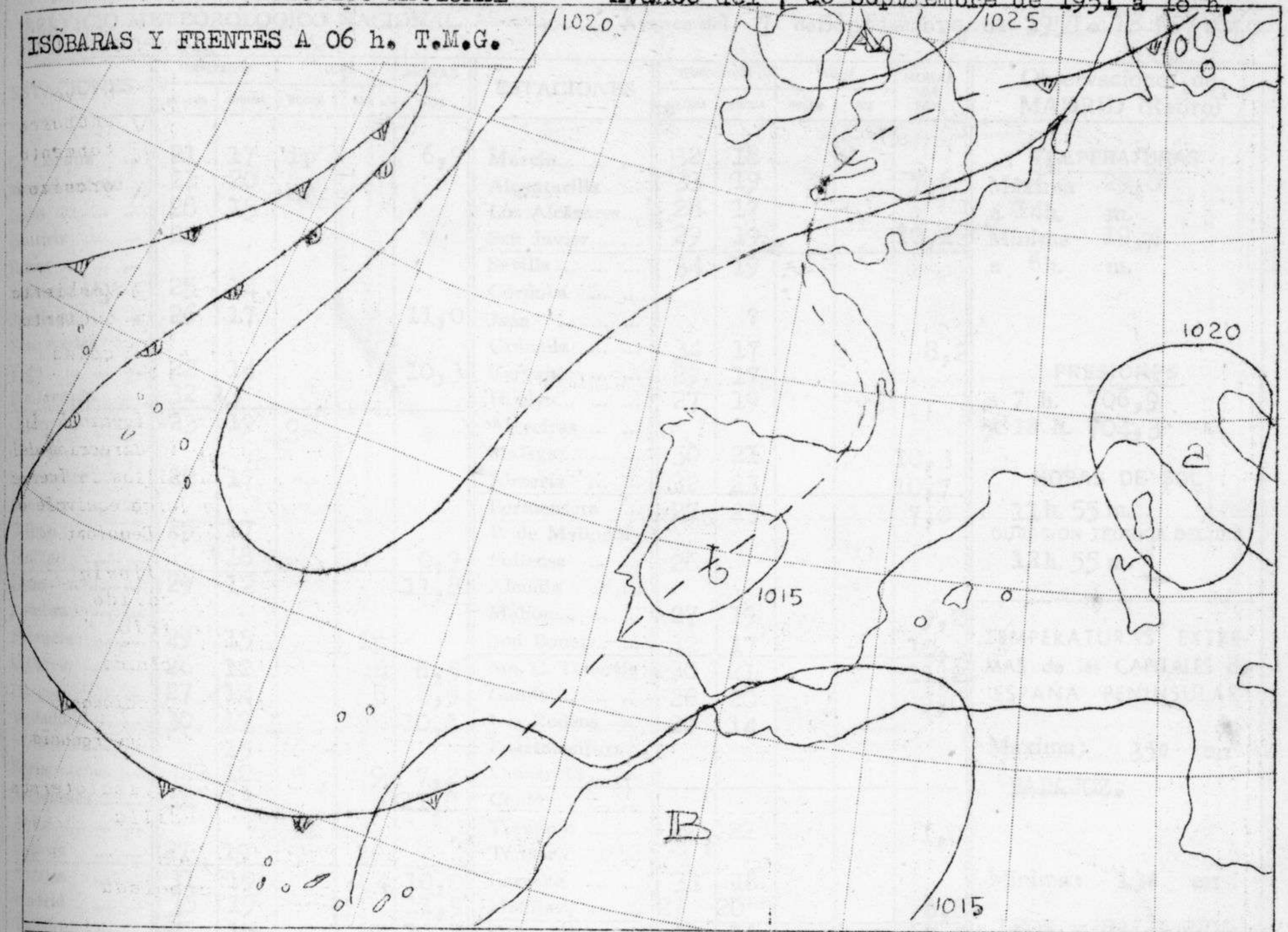
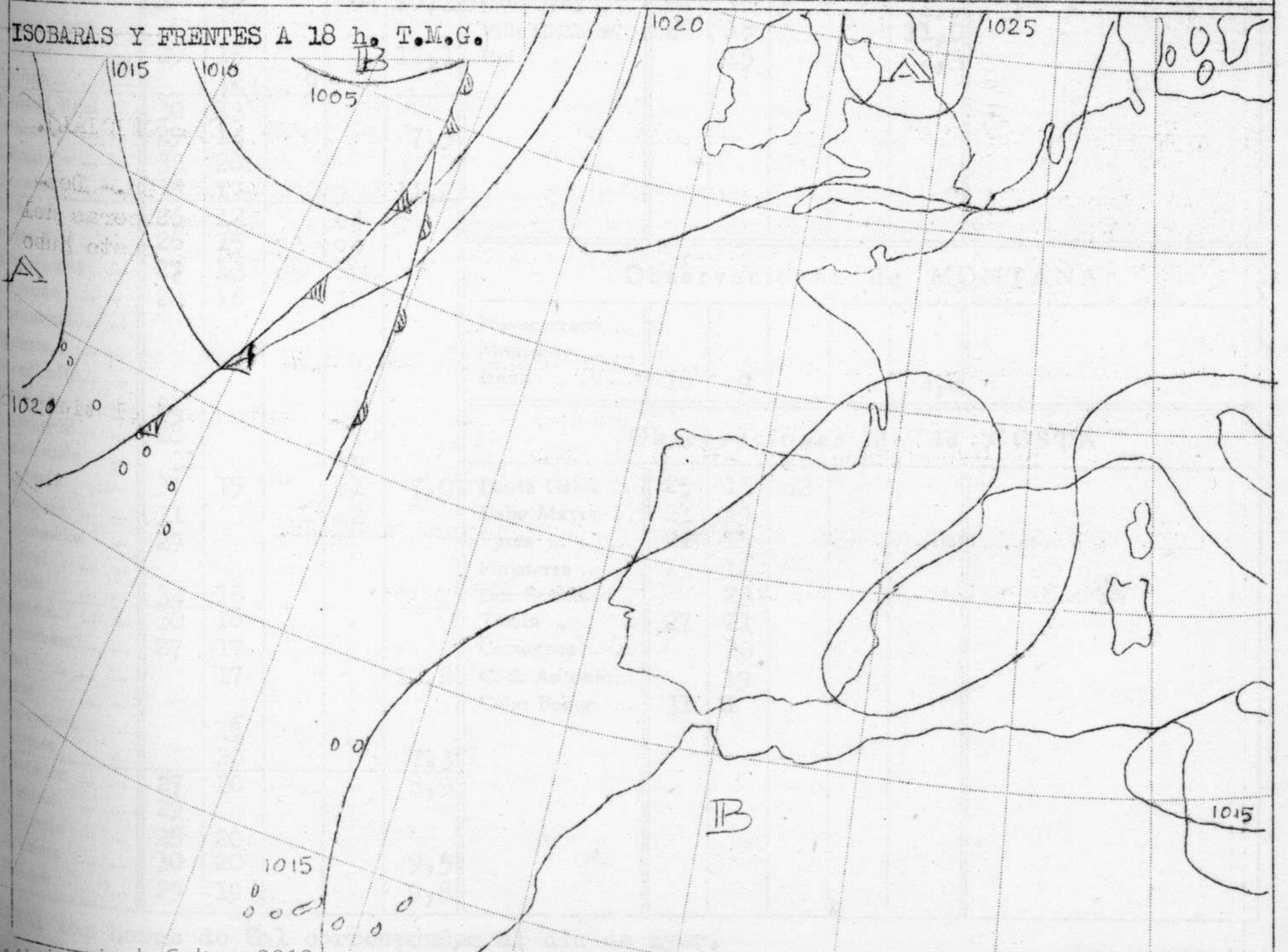


ISÓBARAS Y FRENTE A 06 h. T.M.G.



ISOBARAS Y FRENTE A 18 h. T.M.G.



# Ministerio del Aire

SERVICIO METEOROLÓGICO NACIONAL

Avance del 7 de Septiembre de 1951 a 18 h. T.M.G.

ESTACIONES	TEMPERATURA		LLUVIA		HORAS DE SOL	ESTACIONES	TEMPERATURA		LLUVIA		HORAS DE SOL	Observaciones de MADRID (Retiro)
	MAXIMA	MINIMA	NOCHE	DIA			MAXIMA	MINIMA	NOCHE	DIA		
La Coruña ...	21	17	ip		6,9	Murcia... ..	32	18				<p style="text-align: center;">TEMPERATURAS</p> <p>Máxima 29,8 a 14h. m.</p> <p>Mínima 19,4 a 6h. m.</p> <p style="text-align: center;">PRESIONES</p> <p>a 7 h. 706,9 a 18 h. 704,3</p> <p style="text-align: center;">HORAS DE SOL</p> <p>11h. 55 m. DURACION TEORICA DEL DIA 12h. 55 m.</p> <p style="text-align: center;">TEMPERATURAS EXTRE- MAS de las CAPITALES de ESPAÑA PENINSULAR.</p> <p>Máxima: 35° en BADAJOZ.</p> <p>Mínima: 13° en LEON y SALAMANCA.</p>
Montevitoso...	21	20				Alcantarilla ...	33	19			7,6	
Lugo ... ..	28	15				Los Alcázares...	28	17				
Guitiriz ... ..	24					San Javier... ..	29	19			10,2	
Rozas ... ..						Sevilla ... ..	34	19				
Santiago (A) ...	25	14				Córdoba ... ..		?				
Santiago ... ..	26	17			11,0	Jaén ... ..						
Pontevedra ...						Granada ... ..	34	17			8,2	
Vigo ... ..	22	14			10,3	Cartuja ... ..	29	17				
Ponferrada ...	32	13				Huelva... ..	27	19				
Gijón ... ..	23	19	o2			Algeciras ... ..						
Oviedo... ..						Málaga... ..	30	21			10,3	
Santander ... ..	22	17				Almería ... ..	32	23			10,7	
Sondica ... ..						Formentera ...	27	23			7,0	
Bilbao ... ..	25	17				P. de Mallorca						
Igueldo ... ..		18			0,9	Pollensa ... ..	26					
León ... ..	29	12			11,8	Aleudia ... ..						
Zamora ... ..						Mahón... ..	27	19			9,2	
Palencia ... ..	29	15		ip		Son Bonet... ..	32	17			10,3	
Villafria ... ..	26	12		4	8,5	Sra. C. Tenerife	30	21			11,2	
Burgos... ..	27	14		5	8,9	Gando ... ..	26	20			9,0	
Valladolid ...	30	17			10,1	Los Rodeos ...	20	14				
Vilanubla... ..		15				Fuerteventura						
Soria ... ..	22	12		9	7,2	Lanzarote ... ..						
Salamanca... ..	31	13			11,8	Ceuta ... ..						
Avila ... ..						Tetuán ... ..	29	22			1,0	
Segovia ... ..	27	19		30		Tánger... ..						
Barajas ... ..	31	19		4	10,0	Larache ... ..	33	18				
Madrid... ..	30	19			11,9	Melilla... ..	27	20			8,8	
Toledo... ..	32	19		o4	10,7	Cabo Juby ...	21	16			7,5	
Guadalajara ...						Villa Cisneros...	26	18			11,0	
Cuenca ... ..	29	15			12,1	Ifni... ..		15			2,3	
Molina... ..		12	9									
Ciudad Real ...	30	13										
Albacete ... ..	29	14			7,5							
Cáceres ... ..	33	20										
Badajoz ... ..	35	17			11,2							
Reinosa ... ..	26	12		o4								
Vitoria... ..	26	15	o3	o4								
Vitoria (A) ...	27	13	o5	ip								
Logroño ... ..	24	16		12								
Pamplona ... ..												
Huesca... ..												
Monflorite... ..												
Veruela ... ..	21			1								
Calatayud... ..	28											
Valenzuela ...				ip								
Sanjurjo ... ..	31	15		o1	7,0							
Zaragoza ... ..	31			o2								
Calamocha ...	29											
Teruel... ..												
Lérida ... ..	34	18										
Gerona... ..	30	16										
Barcelona... ..	27	17										
Prat ... ..		17			10,8							
Reus ... ..												
Tarragona... ..		19										
Tortosa ... ..		20			7,3							
Castellón ... ..	27	20			8,9							
Manises ... ..	29											
Valencia ... ..	28	20										
Alicante ... ..	30	20			9,5							
Rabasa... ..	29	19			9,8							

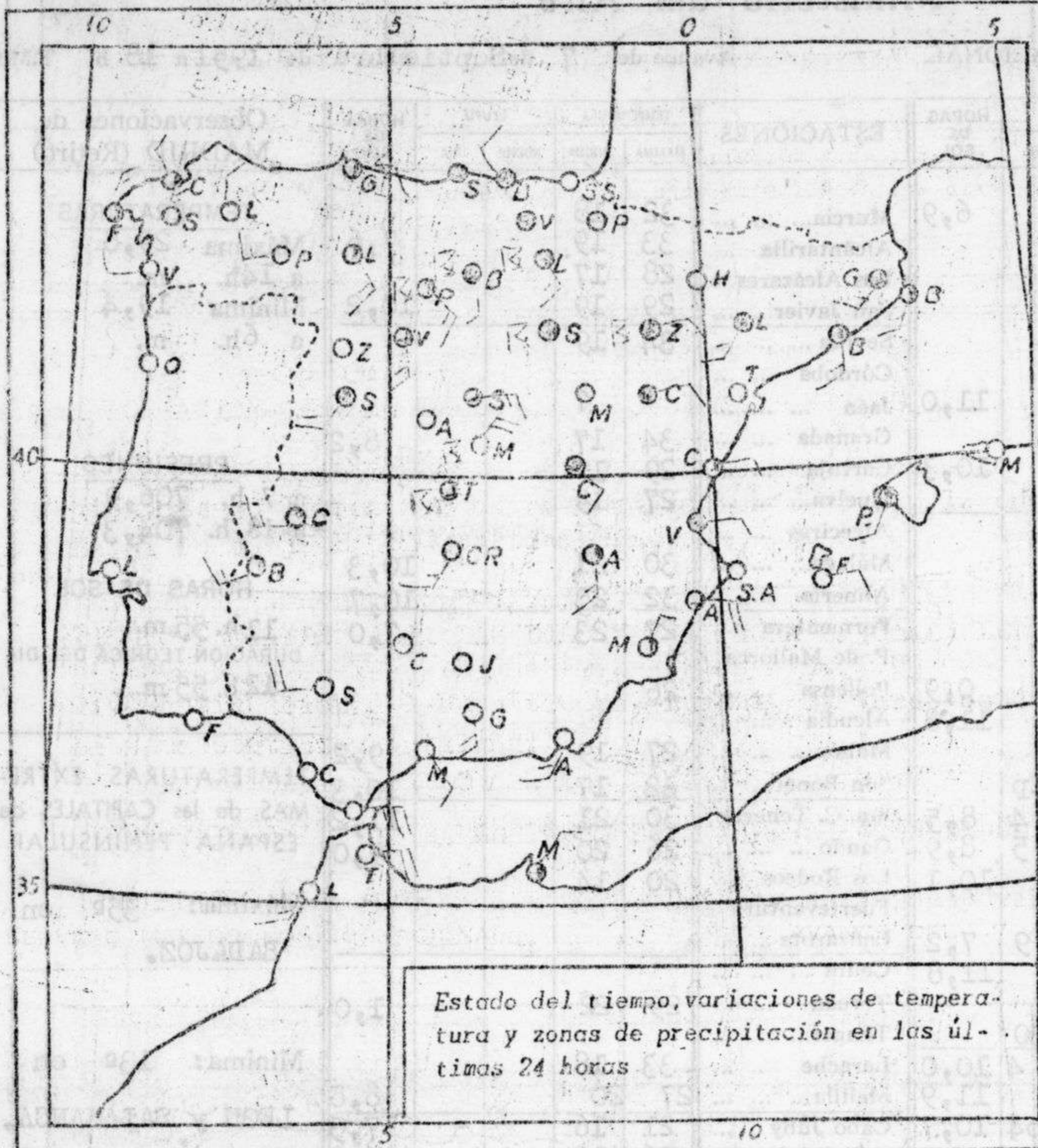
### Observaciones de MONTAÑA

Navacerrada ...					
Montserrat ...					
Izaña ... ..	18	9			4,8

### Observaciones de la COSTA

Punta Galea ...	25	15	o2		
Cabo Mayor ...	21	19			
Vares ... ..	21	15			
Finisterre ...	23	16			
San Fernando...		23			
Tarifa ... ..	27	21			
Cartagena ... ..		20			
C. S. Antonio...		19			
Cabo Bagur ...	31	21			

Nota: Las horas de Sol corresponden al día de ayer.



Signos convencionales

- |  |              |
|--|--------------|
| ∞ calina   | * nieve      |
| ≡ neblina  | ∇ chubasco   |
| ≡ niebla   | ⚡ tormenta   |
| ☂ llovizna   | Δ granizo    |
| ○ lluvia   |              |
| ○ despejado  | ⊕ ¼ cubierto |
| ⊖ ¼ cubierto   | ⊗ cubierto   |
| ⊙ ½ cubierto   | ⊘ calma      |
| ↙ viento NW fuerza 5. La flecha indica la dirección de viento, las barbillas la fuerza una barbilla larga equivale a 2° de la escala Beaufort. |              |
| //// zona de lluvia  |              |
| ▲▲▲ frente cálido  |              |
| ▲▲▲ frente frío  |              |
| ▲▲▲ frente ocluido   |              |
| - - - frente estacionario  |              |
| ▲▲▲ línea de convergencia  |              |
| ~ isobaras, isaloterma   |              |
| ~ marejadilla  |              |
| ~ marejada   |              |
| ~ mar arbolada   |              |

INFORMACION GENERAL DEDUCIDA DE OBSERVACIONES DE LAS DIECINUEVE (HORA OFICIAL).

Se han registrado tormentas en el Centro y cuencas del Duero y Ebro, recojiéndose 30 litros por metro cuadrado en Segovia, 12 en Logroño y 9 en Soria.- En el resto de España el tiempo ha sido bueno.

TIEMPO PROBABLE HASTA LAS DIECINUEVE (HORA OFICIAL) DEL DIA 8.

Continuación del buen tiempo, -Durante la tarde actividad tormentosa en el sistema Central y Cataluña.

AVISO ESPECIAL PARA BARCOS PESQUEROS Y NAVEGACION DE CABOTAJE.

En las costas españolas los vientos son flojos y variables y la mar está poco agitada.- No se esperan cambios.