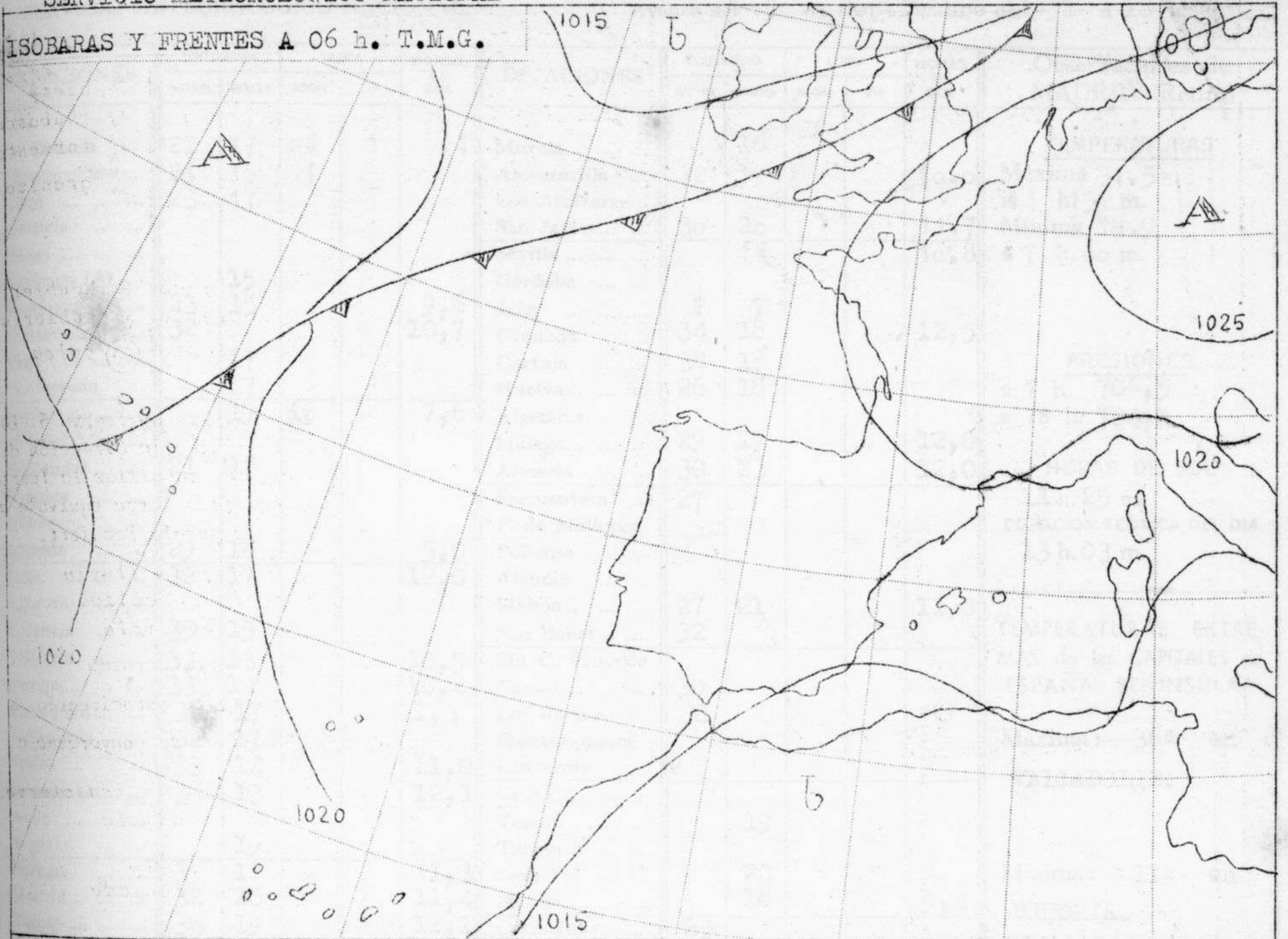
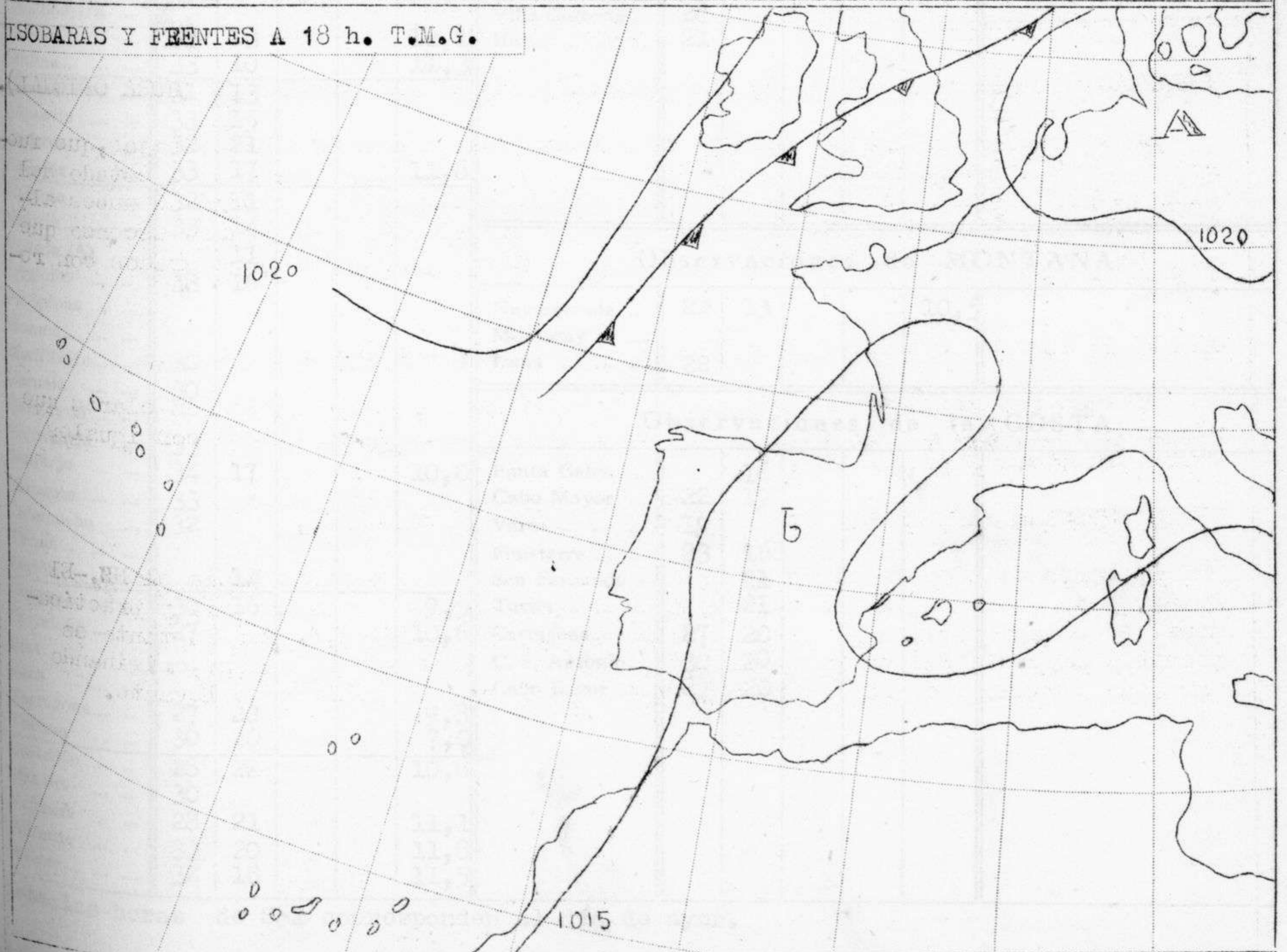


ISOBARAS Y FRENTE A 06 h. T.M.G.



ISOBARAS Y FRENTE A 18 h. T.M.G.



Ministerio del Aire

SERVICIO METEOROLOGICO NACIONAL.

Avance del 5 de Septiembre del 1951 a 18 h. T.M.G.

ESTACIONES	TEMPERATURA		LLUVIA		HORAS DE SOL	ESTACIONES	TEMPERATURA		LLUVIA		HORAS DE SOL	Observaciones de MADRID (Retiro)
	MAXIMA	MINIMA	NOCHE	DI			MAXIMA	MINIMA	NOCHE	DI		
La Coruña ...	22	17	04		8,4	Murcia... ..		16				<p style="text-align: center;">TEMPERATURAS</p> <p>Máxima 31.5 a 4 h 15 m. Mínima 19.9 a 7 h. 00 m.</p> <p style="text-align: center;">PRESIONES</p> <p>a 7 h. 706,5 a 18 h. 704,1</p> <p style="text-align: center;">HORAS DE SOL</p> <p>11 h. 25 m. DURACION TEORICA DEL DIA 13 h. 03 m.</p> <p style="text-align: center;">TEMPERATURAS EXTREMAS de las CAPITALES de ESPAÑA PENINSULAR</p> <p>Máxima: 36° en VALLADOLID.</p> <p>Mínima: 11° en VITORIA.</p>
Monteventoso...	21	15	1			Alcantarilla ...	32	19			10,0	
Lugo	23	17				Los Alcázares...						
Guitiriz						San Javier... ..	30	20			11,7	
Rozas						Sevilla		16			10,8	
Santiago (A) ...		15				Córdoba						
Santiago	23	15			9,6	Jaén	?	?				
Pontevedra ...	32				10,7	Granada	34	18			12,5	
Vigo		17				Cartuja	34	18				
Ponferrada ...		17				Huelva... ..	26	18				
Gijón		19	ip		7,6	Algeciras						
Oviedo... ..						Málaga... ..	29	19			12,0	
Santander	21	17				Almería	30	23			12,0	
Sondica						Formentera ...	27					
Bilbao						P. de Mallorca						
Igueldo	29	18			5,0	Pollensa						
León	32	17			12,0	Alcudia						
Zamora						Mahón... ..	27	21			11,0	
Palencia	35	15				Son Bonet... ..	32					
Villafria	33	13			10,5	Sta. C. Tenerife						
Burgos... ..	33	14			10,4	Gando	30					
Valladolid ...	36	17			11,3	Los Rodeos ...	31					
Villanubla... ..	32	17				Fuerteventura						
Soria	33	14			11,0	Lanzarote	32					
Salamanca... ..	34	13			12,1	Ceuta						
Avila						Tetuán		19				
Segovia		19				Tánger... ..						
Barajas	35	17			11,3	Larache		20				
Madrid... ..	32	20			11,4	Melilla... ..		18			9,4	
Toledo... ..	34	19			12,1	Cabo Juby	23					
Guadalajara ...						Villa Cisneros...	28					
Cuenca	33	13			12,1	Ifni... ..	21					
Molina... ..	33	10			11,3							
Ciudad Real ...	31	13										
Albacete	33	15										
Cáceres	32	21										
Badajoz	33	17			11,8							
Reinosa	32	11										
Vitoria... ..	33	14										
Vitoria (A) ...		11										
Logroño	33	16										
Pamplona												
Huesca... ..												
Monflorite... ..	30											
Veruela	30											
Calatayud... ..												
Vaienzuela ...	33											
Sanjurjo	34	17			10,0							
Zaragoza	33											
Calamocha	32											
Teruel... ..												
Lérida		14										
Gerona... ..	30	16			9,5							
Barcelona	27				10,6							
Prat												
Reus												
Tarragona... ..	27	20			9,8							
Tortosa	30	20			7,0							
Castellón	28	22			10,8							
Manises	30											
Valencia	28	21			11,1							
Alicante	33	20			11,8							
Rabasa... ..	34	18			11,5							

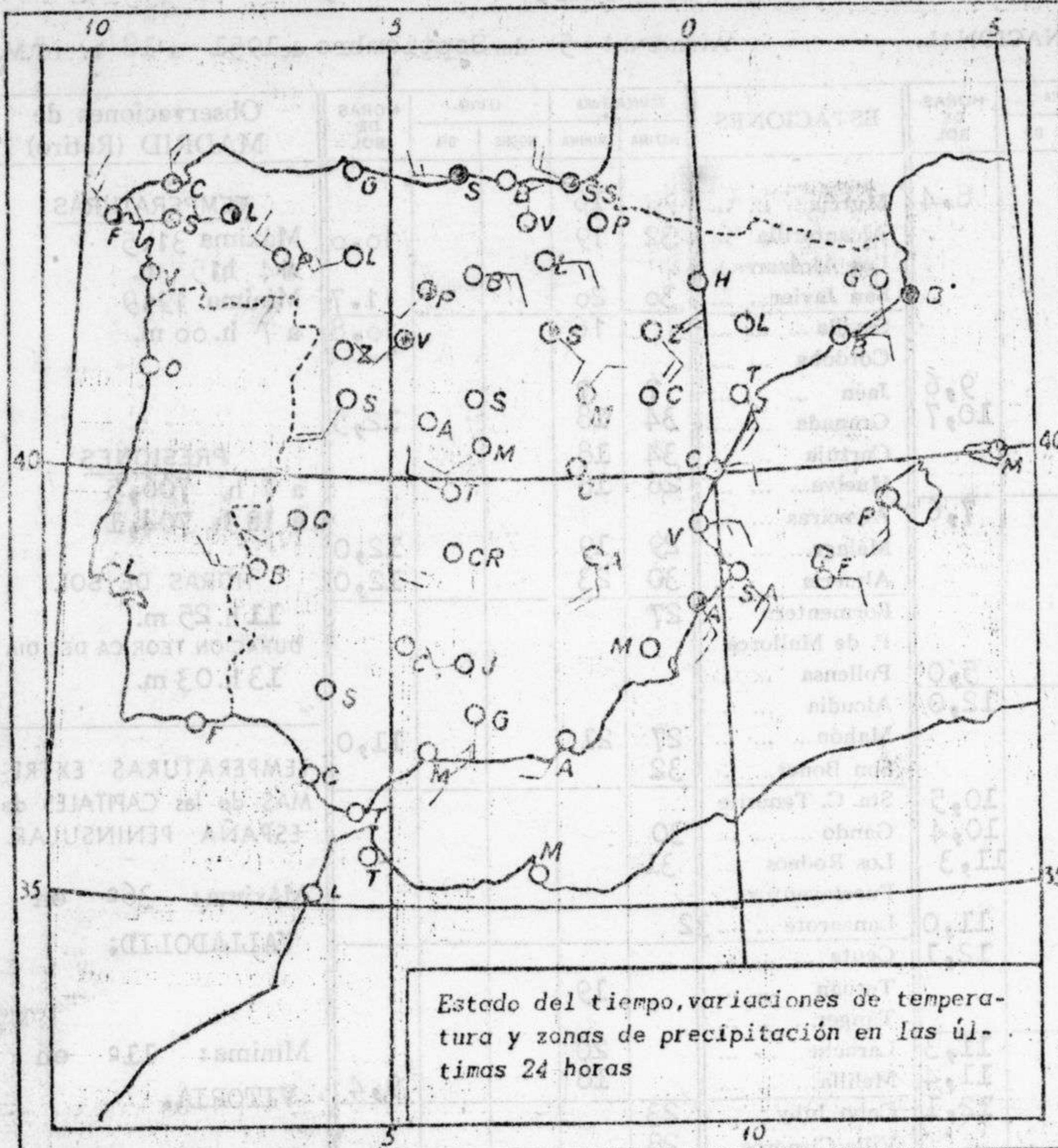
Observaciones de MONTAÑA

Navacerrada ...	24	13			10,5
Montserrat					
Izaña	22				

Observaciones de la COSTA

Punta Galea ...		16			
Cabo Mayor ...	22	19			
Vares	19				
Finisterre	23	16			
San Fernando ...		21			
Tarifa		21			
Cartagena... ..	27	20			
C. S. Antonio...	30	20			
Cabo Bagur ...	29	20			

Nota: Las horas de Sol corresponden al día de ayer.



Signos convencionales

- | | |
|---|--------------|
| ∞ calma | * nieve |
| = neblina | ▽ chubasco |
| ≡ niebla | ⚡ tormenta |
| • llovizna | △ granizo |
| ○ lluvia | |
| ○ despejado | ⊕ ¼ cubierto |
| ⊙ ½ cubierto | ⊗ cubierto |
| ⊖ ¾ cubierto | ⊙ calma |
| ↙ viento NW fuerza 5. La flecha indica la dirección del viento, las barbillas la fuerza una barbilla larga equivale a 2° de la escala Beaufort. | |
| //// zona de lluvia | |
| ▲▲▲ frente cálido | |
| ▲▲▲ frente frío | |
| ▲▲▲ frente ocluido | |
| - - - frente estacionario | |
| ▲▲▲ línea de convergencia | |
| ~ isobaras, isalotermas | |
| ~ marejadilla | |
| ~ marejada | |
| ~ mar arbolada | |

Estado del tiempo, variaciones de temperatura y zonas de precipitación en las últimas 24 horas

INFORMACION GENERAL DEDUCIDA DE LAS OBSERVACIONES DE LAS DIECINUEVE (HORA OFICIAL).

En el día de hoy ha habido nubosidad variable, con alguna llovizna en Galicia, y al mediodía se ha cubierto el cielo en casi toda la costa Cantábrica. - También se han formado algunas nubes en las costas del mediodía.

TIEMPO PROBABLE HASTA LAS DIECINUEVE (HORA OFICIAL) DEL DIA 6.

Por el Oeste de la Península se aproxima una masa de aire húmedo y relativamente fresco que afectará principalmente a Galicia y vertiente Cantábrica. - En el resto nubes de evolución diurna.

AVISO ESPECIAL PARA BARCOS PESQUEROS Y NAVEGACION DE CABOTAJE.

En las proximidades de nuestras costas los vientos son relativamente flojos y hay marejadilla. - Son probable nieblas en el litoral del norte, Galicia y región del Estrecho.